

安化县禁止开垦陡坡地范围划定  
成果技术报告  
(报批稿)

陈  
2025.12.15

刘  
刘

安化县水利局

湖南鸿洲设计有限公司

2025年10月编制





# 营业执照

统一社会信用代码

91430104MA4T2A1A76



扫描二维码登录“国家企业信用信息公示系统”了解更多登记、备案、许可、监管信息。

副本编号: 1-1

(副本)

名称 湖南鸿洲设计有限公司

类型 有限责任公司(自然人独资)

法定代表人 李勇

注册资本 伍佰万元整

成立日期 2021年01月14日

营业期限 2021年01月14日至 2071年01月13日

经营范围 工程设计活动, 土地规划设计, 新材料、新设备、节能及环保产品工程的设计、施工, 专业设计服务, 工程勘察设计(限分支机构); 建设工程管理(限分支机构); 工程总承包服务(限分支机构); 工程技术咨询服务; 工程测量(限分支机构); 工程监理服务; 工程建设项目招标代理服务; 工程造价专业咨询服务(限分支机构); 环境检测, 环境评估, 水土保持方案编制; 水土保持监测, 节能技术服务; 机电设备安装服务(限分支机构); 机电设备的维修及保养服务, 项目策划; 水利水电工程检测技术咨询; 信息系统集成服务; 仪器仪表批发; 机电设备、建筑材料销售; 土壤及生态修复项目的咨询; 生态保护及环境治理业务服务。(依法须经批准的项目, 经相关部门批准后方可开展经营活动)

住所 湖南省长沙市岳麓区岳麓街道南二环一段518号阳光壹佰新城1号地块A1区1-2栋301房(集群注册)



登记机关

2021年1月14日

## 安化县禁止开垦陡坡地范围 划定成果技术审查意见

2025年12月05日下午，益阳市水利局组织召开了安化县禁止开垦陡坡地范围划定成果技术审查会议，参加会议的有省水利厅、益阳市水利局、安化县水利，以及划定技术支撑单位湖南鸿洲设计有限公司等单位代表和专家(专家名单附后)。与会代表和专家听取了划定成果汇报，进行了质询和讨论，形成专家审查意见如下：

### 一、基本情况

安化县位于资江中游，湘中偏北，雪峰山脉北段，隶属于湖南省益阳市，是一个以山地为主的山区县。东与益阳市桃江县、长沙市宁乡县接壤，南与娄底市涟源市、新化县毗邻，西与怀化市溆浦县、沅陵县交界，北与常德市桃源县、鼎城区相连，距省会长沙160公里左右。

安化县全县国土面积494548.84公顷，本次禁止开垦陡坡地图斑范围划定中，图斑个数1799个，划定面积为114057.34公顷，其中林地为114057.34公顷，占全县土地面积的23.06%。

审查专家组同意明确本次安化县禁止开垦陡坡地范围划定项目基准年为2023年。

## 二、技术审查总体意见

基本同意划定依据、技术路线、划定方法及划定成果，符合技术指南要求，需进一步补充完善以下内容：

- 1、补充完善划定中间成果变化情况对比分析；
- 2、完善现场复核、征求意见及矢量数据审核修改情况；
- 3、复核禁垦图斑划定成果；
- 4、完善相关附图及表格。

综上所述，安化县禁止开垦陡坡地范围划定成果基本符合水利部《禁止开垦陡坡地范围划定技术指南》的规定，同意通过技术审查。报告修改完善后，报市水利局同意，按法定程序报安化县人民政府公告。

附表：安化县禁止开垦陡坡地范围划定报告技术审查专家组签名表

专家组组长：

专家组成员：



陈志 刘黎七  
[Handwritten signature]



# 技术评审专家意见修改落实情况表

项目名称：安化县禁止开垦陡坡地范围划定项目

评审时间：2025.12.05 报告编制单位：湖南省鸿洲设计有限公司 评审专家：陈国玉

审查意见	报告编制单位修改说明
<p>1、复核 20° -50° 特殊地质，禁垦图斑情况。</p> <p>2、禁垦图斑面积大幅度减少的主要依据不足，尤其是乡镇意见少，落实反馈不够，建议复核。</p> <p>3、分步骤的叠加比较过程不细致，建议复核；</p> <p>4、现场复核后应复核数据；</p> <p>5、图纸过小。</p>	<p>1、已复核，详见 3.2.4；</p> <p>2、已复核，详见第三章；</p> <p>3、已复核，详见第三章；</p> <p>4、已复核，详见第三章；</p> <p>5、已调整，详见附件。</p>
<p>专家签字：  2025 年 12 月 15 日</p> <p></p>	



# 技术评审专家意见修改落实情况表

项目名称：安化县禁止开垦陡坡地范围划定项目

评审时间：2025.12.05 报告编制单位：湖南省鸿洲设计有限公司 评审专家：刘碧维

审查意见	报告编制单位修改说明
<ul style="list-style-type: none"><li>1、复核 20° -25° 特殊地质情况及禁止开垦陡坡地划定情况成果。</li><li>2、完善县直单位，乡镇意见修改响应情况及现场复核调查表。</li><li>3、完善划定中间成果变化情况和对比分析情况。</li><li>4、完善县、乡镇禁止开垦陡坡地划定成果图件。</li></ul>	<ul style="list-style-type: none"><li>1、已复核，详见 3.2.4；</li><li>2、已完善，详见 3.4；</li><li>3、已完善；</li><li>4、已完善，详见附件。</li></ul>
<p style="text-align: center;">专家签字：刘碧维</p> <p style="text-align: right;">2025 年 12 月 15 日</p>	


已收到



# 技术评审专家意见修改落实情况表

项目名称：安化县禁止开垦陡坡地范围划定项目

评审时间：2025.12.05 报告编制单位：湖南省鸿洲设计有限公司 评审专家：陈志


审查意见	报告编制单位修改说明
<p>1、完善前者概述补充征求意见，审查过程资料和结论。</p> <p>2、完善安化县“十四五”期间水土保持成效，重点补充治理工程建设内容。</p> <p>3、完善基础资料来源及参数。</p> <p>4、复核 20-25 度划定过程及成果。</p> <p>5、补充现场图斑复核的原则。</p> <p>6、补充说明各阶段成果的变化及评价。</p> <p>7、修改禁垦陡坡地范围划定成果现场复核表，表中“初步划定成果”与“现场举证”所有图斑一致，替换部分照片。</p> <p>8、复核最后划定成果，以乡镇为单位统计。</p> <p>9、完善附图，附件。</p>	<p>1、已完善；</p> <p>2、已完善，详见 1.4；</p> <p>3、已完善，详见 3.1；</p> <p>4、已复核，详见 3.2.4；</p> <p>5、已补充，详见 3.5；</p> <p>6、已补充；</p> <p>7、已修改；</p> <p>8、已复核统计，详见 4.2；</p> <p>9、已完善，详见附件。</p>
<p style="text-align: right;">专家签字：  2025年12月15日</p>	



# 技术评审专家意见修改落实情况表

项目名称：安化县禁止开垦陡坡地范围划定项目

评审时间：2025.12.05 报告编制单位：湖南省鸿洲设计有限公司 评审专家：罗国平


审查意见	报告编制单位修改说明
<ol style="list-style-type: none"> <li>1、根据编制大纲完善本报告编制。</li> <li>2、注意报告及表格排版。</li> <li>3、复核基础资料来源、年份及精度。</li> <li>4、复核坡度2初步划定成果，复核图斑合并。</li> <li>5、根据安化县山地面积占比复核图斑划定面积。</li> <li>6、技术路线强化技术节点及时间节点，工作开展情况，完善各技术节点成果统计表，补充图斑数量、面积、变化情况及原因。</li> <li>7、补充图斑修正过程中采用的定量、定性指标和参数，复核图斑边界修正。</li> <li>8、完善现场调查与复核组织，复核内容、方法与时间安排，补充现场调查图斑统计表及代表性说明，补充图斑划定准确率，图斑地类存疑的地块补充现场复核照片；补充人类活动缓冲距离确定原则与标准，补充现场核实情况；复核现场复核表。</li> <li>9、补充图斑划定成果与国土三调数据：采矿规划、可恢复耕地（后备资源）、当地国民经济发规划等叠加分析情况及复核结果。</li> <li>10、补充乡镇、行局意见修改后反馈情况统计表，意见采纳应合法。</li> <li>11、复核图斑修改对照表，应落实到图斑，复核图斑面积与数量变化情况。</li> <li>12、完善附件附表附图，补充附图目录、规范图名。</li> </ol>	<ol style="list-style-type: none"> <li>1、已根据编制大纲完善；</li> <li>2、已复核格式；</li> <li>3、已复核；</li> <li>4、已复核，详见3.2.4；</li> <li>5、已根据专家意见进行复核；</li> <li>6、已补充；</li> <li>7、已复核；</li> <li>8、已复核并进行了补充；</li> <li>9、已复核；</li> <li>10、已补充在附件；</li> <li>11、已复核；</li> <li>12、已完善。</li> </ol>
专家签字：  年 月 日	



# 技术评审专家意见修改落实情况表

项目名称：安化县禁止开垦陡坡地范围划定项目

评审时间：2025.12.05 报告编制单位：湖南省鸿洲设计有限公司 评审专家：王寿阳

审查意见	报告编制单位修改说明
1、复核禁垦坡度、面积，并补充明细资料。 2、复核边界修正的面积，并补充明细资料。 3、复核现场成果，并补充明细资料。 4、完善相关图纸。 /	1、已补充，详见第三章； 2、已补充，详见第三章； 3、已补充，详见第三章； 4、已完善，详见附件。
专家签字：  2025年12月15日	



# 目录

1基本情况 .....	5
1.1自然概况 .....	5
1.2社会经济 .....	13
1.3土地利用状况 .....	14
1.4水土流失与水土保持 .....	17
2划定依据与技术路线 .....	25
2.1划定依据 .....	25
2.2划定技术路线 .....	27
3划定方法 .....	29
3.1基础资料收集 .....	29
3.2划定步骤 .....	29
3.3现场调查 .....	55
3.4征求意见 .....	57
3.5现场复核 .....	59
3.6复核修正 .....	60
4划定成果 .....	64
4.1划定工作成果统计 .....	64
4.2各乡镇禁止开垦陡坡地范围 .....	65
5附件: .....	66

附件一：安化县禁止开垦陡坡地范围分布情况图表 .....	66
附件二：各乡镇禁止开垦陡坡地面积情况图 .....	154
附件三：各乡镇与生态红线重叠面积情况图 .....	176
附件四：禁止开垦陡坡地范围划定成果现场复核表 .....	199
附件五：关于征求《安化县禁止开垦陡坡地范围划定技术报告》（征求意见稿）意见的函 .....	221
附件六：各单位及乡镇复函 .....	223
附件七：湖南省禁止开垦陡坡地范围划定矢量数据审核表 .....	249

# 前言

## 1、任务来源

禁止开垦陡坡地范围划定是一项十分重要的基础性工作，是水土保持宏观管理、规划、项目布局、预防监督的主要法律依据和技术依据，划定并公告禁止开垦陡坡地范围是水土保持法赋予各级政府的法定义务。

禁止开垦陡坡地范围是指在法律法规规定的禁止开垦坡度以上且位于耕地保护红线外的土地。《中华人民共和国水土保持法》第二十条明确，禁止在二十五度以上陡坡地开垦种植农作物。在二十五度以上陡坡地种植经济林的，应当科学选择树种，合理确定规模，采取水土保持措施，防止造成水土流失。省、自治区、直辖市根据本行政区域的实际情况，可以规定小于二十五度的禁止开垦坡度。禁止开垦的陡坡地的范围由当地县级人民政府划定并公告。

2022年，中共中央办公厅、国务院办公厅印发《关于加强新时代水土保持工作的意见》（中发办〔2022〕68号），提出到2025年，水土保持体制机制和工作体系更加完善，管理效能进一步提升，人为水土流失得到有效管控，重点地区水土流失得到有效治理，水土流失状况持续改善，全国水土保持率达到73%。到2035年，系统完备、协同高效的水土保持体制机制全面形成，人为水土流失得到全面控制，重点地区水土流失得到全面治理，全国水土保持率达到75%，生态系统水土保持功能显著增强。

2024年，水利部以《水利部办公厅关于印发水土保持重点区域划定技术指南的通知》（办水保〔2024〕2号）印发了《禁止开垦陡坡地范围划定技术指南》（以下简称指南），指南明确了禁止开垦陡坡地范围划定技术要求。依据《水利部关于加强新时代水土保持空间管控的意见》（水保〔2024〕4号）要求，县级水行政主管部门要会同相关部门，根据各省依法规定的禁止开垦坡度，结合第三次全国国土调查和最新全国水土流失动态监测成果，按照《禁止开垦陡坡地范围划定技术指南》，开展禁止开垦陡坡地范围划定工作。各省级水行政主管部门要加

强组织协调和技术指导，督促指导辖区内各县级行政区在2025年底前全面完成禁止开垦陡坡地范围的划定和公告工作。

2024年，湖南省水利厅《关于开展禁止开垦陡坡地范围划定工作的函》（湘水函〔2024〕149号）的相关规定，为加强水土保持空间管控，强化农林开发等生产建设活动的监督管理，要求以区县为单位开展划定并公告禁止开垦陡坡地范围工作，并制定了技术指南，为各区县开展禁止陡坡地开垦范围划定提供了指导。

## 2、划定的意义

划定禁止开垦陡坡地范围是提升生态系统水土保持功能、严禁违法违规开垦、科学合理预防水土流失的基础性工作，是解决水土保持深层次矛盾和问题的迫切要求，在维护粮食安全、生态安全和河湖健康生命安全，维持生态系统平衡、建设生态农业、改善人居环境、发挥水土资源的生态效益、经济效益和社会效益等方面具有重要意义，各县级行政区依法依规划定禁止开垦陡坡地范围势在必行。

为此安化县水利局委托我单位开展安化县“禁止陡坡地开垦范围划定”工作，我单位接受任务后，立即成立项目组，根据湖南省水利厅《关于开展禁止开垦陡坡地范围划定工作的函》（湘水函〔2024〕149号），在充分调查研究的基础上，开展安化县禁止开垦陡坡地范围划定工作，通过基础资料收集、坡度分级数据生产、初步划定范围、管控区域重叠剔除、边界修正与外业复核、征求意见、建立数据库，完成了《安化县禁止开垦陡坡地范围划定成果》。

## 3、管控要求

禁止开垦陡坡地范围是指法律法规规定的禁止开垦坡度以上且位于耕地保护红线外的土地。根据《中华人民共和国水土保持法》第二十条“禁止在二十五度以上陡坡地开垦种植农作物”和《湖南省实施〈水土保持法〉办法》第十一条“禁止在二十五度以上的陡坡地或者二十度以上的风化花岗岩、紫色砂页岩、红砂岩、泥质页岩坡地开垦种植农作物”。所以本次划定的红线管控要求为：禁止在二十五度以上陡坡地开垦种植农作物。

## 4、划定过程

### 1) 明确工作任务

2024年7月接获《湖南省水利厅办公室关于开展禁止开垦陡坡地范围划定公告工作的通知》（湘水办函〔2024〕149号）后，安化县人民政府即刻启动专项工作：一是召开专题部署会议，明确由安化县水利局牵头实施县级划定工作；二是遴选多名技术骨干参加省级专项培训，系统掌握技术规范与操作流程；三是组建工作专班制定“三级联审”机制，形成“数据整合—智能分析—实地校核”的闭环工作路径。

### 2) 成立工作专班，确定实施方案

安化县人民政府高度重视禁止开垦陡坡地范围划定工作，在编制县级划定实施方案前，县人民政府组织县各部门、乡镇（街道）召开了安化县禁止开垦陡坡地范围划定工作启动会，成立禁止开垦陡坡地范围划定工作专班，由县政府分管水利工作的副县长任组长，水利局局长任副组长，水利、自然资源、林业、生态环境、农业农村部门分管领导、水利局水土保持站站长和各乡镇（街道、场）分管领导为成员。为保证划定工作进度和质量，由县水利局通过政府采购方式确定湖南鸿洲设计有限公司为划定技术单位，负责禁止开垦陡坡地范围的划定工作。

### 3) 组织实施

2025年3月，安化县水利局配合技术单位完成基础资料收集，涉及的主要部门有县自然资源局、县水利局及益阳市水利局；

2025年6月，技术单位对收集的基础资料和数据进行清点和整理，完成内业数据分析，并划定了全县禁止开垦陡坡地的初步划定范围图斑；

2025年9月，技术单位组织外业人员对初步划定图斑进行现场调查与复核，并整理形成现场复核记录表。

2025年10月，根据现场核查的情况以及各个乡镇反馈的意见，技术单位对初步划定成果进行了修改完善，并编制禁止开垦陡坡地范围划定技术报告。

2025年10月，在安化县政府办的组织下，于安化县水利局会议室召开了安化县禁止开垦陡坡地范围划定征求意见会。参会单位包括县政府办代表、县自然资源局、县林业局、县农业农村局代表、县环保局、各相关乡镇（街道）分管领导和技术单位负责人。

#### 5、划定基准年

本次安化县禁止开垦陡坡地范围划定工作基准年为2023年。

#### 6、成果总体概况

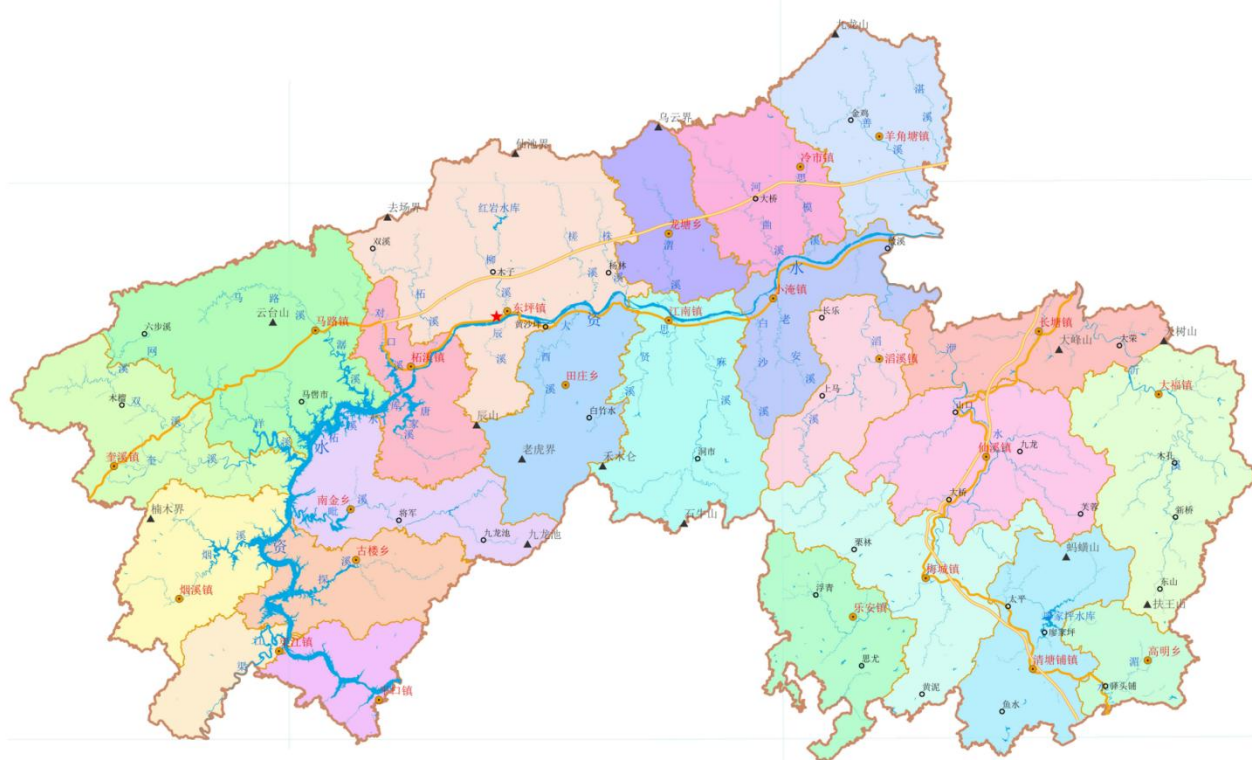
安化县全县国土面积494548.84公顷，本次禁止开垦陡坡地图斑范围划定中，图斑个数1799个，划定面积为114057.34公顷，其中林地为114057.34公顷，占全县土地面积的23.06%。

# 1 基本概况

## 1.1 自然概况

### 1.1.1 地理位置

安化县位于资江中游，湘中偏北，雪峰山脉北段，隶属于湖南省益阳市，是一个以山地为主的山区县。东与益阳市桃江县、长沙市宁乡县接壤，南与娄底市涟源市、新化县毗邻，西与怀化市溆浦县、沅陵县交界，北与常德市桃源县、鼎城区相连，距省会长沙160公里左右。在地理坐标上，界于东经110° 43' 07"至111° 58' 51"，北纬27° 58' 54"至28° 38' 37"之间，东西直线距离123.86千米，南北直线距离73.46千米。



安化县行政区划图

安化下辖东坪镇、清塘铺镇、梅城镇、仙溪镇、大福镇、长塘镇、羊角塘镇、冷市镇、小淹镇、江南镇、柘溪镇、马路镇、奎溪镇、烟溪镇、渠江镇、平口镇、乐安镇、滔溪镇、龙塘镇、高明乡、田庄乡、南金乡、古楼乡等乡镇。

### 1.1.2 地形地貌

安化县位于雪峰山脉北段，是一个以山地为主的山区县，地势西、南、北三面高，东面低，呈以资水干流为轴线、向东开口的“簸箕”状，地势特点是南北峰峦对峙，资水自西向东横贯其间，自南北县界依序由中山、低山、丘陵、岗地向资水河谷递降。全县地形地貌多样，以中山低山为主，丘陵、岗地、平地所占比重极小。境内山体分布较密，山脊至谷底平距小，垂直高差大，地表切割强烈。全境海拔1000m以上的山峰157座，最高峰为南金乡九龙池，海拔1622m，最低处为资水出境处的羊角塘镇善溪口，海拔57m，相对高差1565m，自然比降为27%。县境内山脉主体走向近东西方向，唯大峰山~芙蓉山走向近南北方向，另成一系。县内较大山体有29支。北部边陲自西向东有云雾山、钟鼓界、黑尖、老山界、冷风尖、云场界、乌云界、九龙山等；南部边陲自西向东有白牛峰、九龙池、大屋界、庆子山、贵安山等；县境西部有高坪溪大界、铁山岭、毛竹山、黑水池；中部有辰山、老虎界、柑子界；东南部有石廷顶、大峰山、天罩山、小芙蓉、云雾册、蚂蝗山、芙蓉山等。钟鼓界为资水沅水分水岭；九龙池为资水众多支流发源地及分水岭；芙蓉山为沂溪、沅水、湄水（湘江水系涟水次级支流）分水岭。根据形态和成因，全县可分为四种地貌类型。

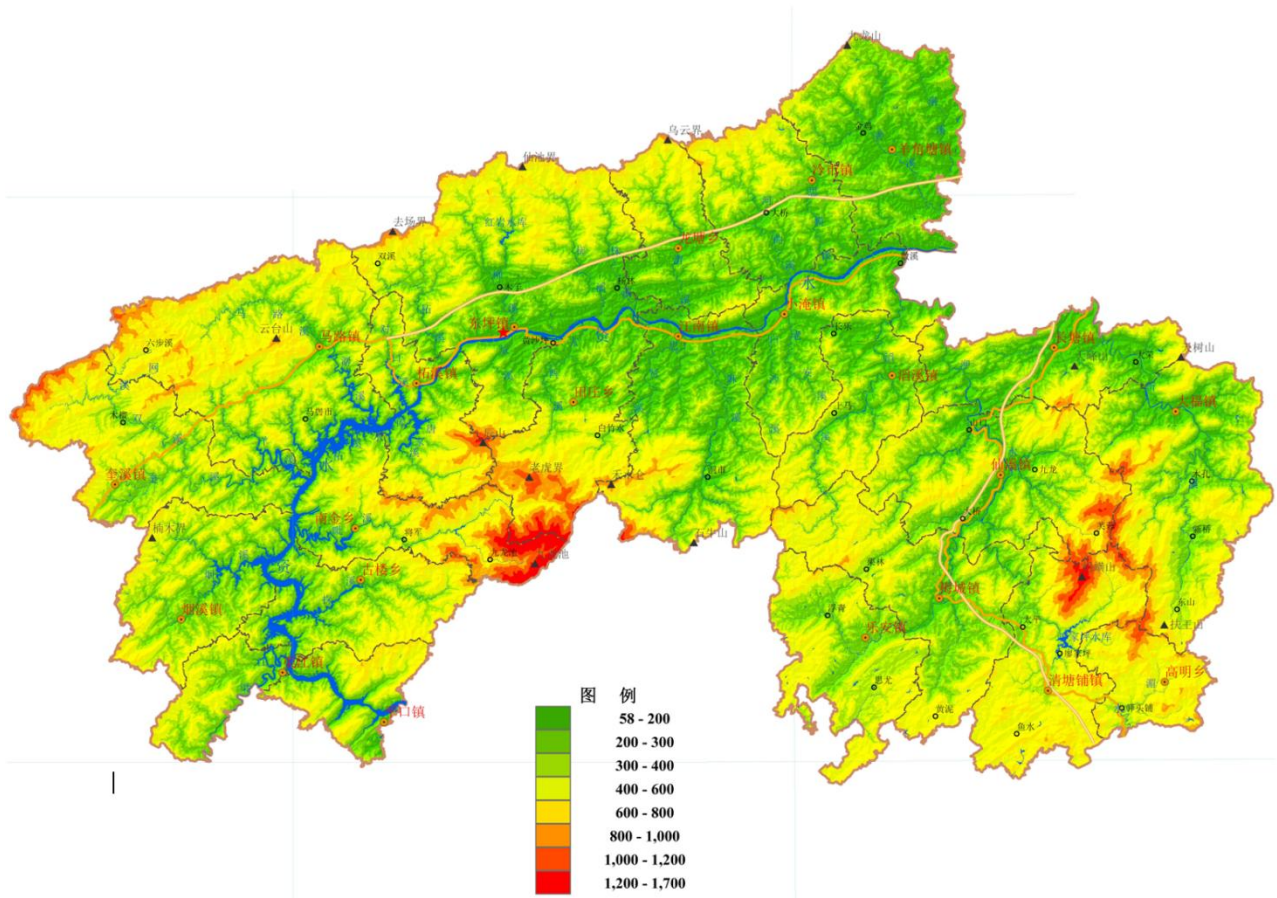
(1) 山地侵蚀剥蚀构造地貌县境地质构造属于强烈上升地段，受地质外力影响，地面起伏大，山脊线状延伸，脉络清楚，构造形态在地貌上表现明显，分为三个亚类：一是中山，海拔大于800m，相对高程大于600m，坡度大于 $30^{\circ}$ ；二是中低山，海拔500~800m，相对高程400~600m，坡度大于 $30^{\circ}$ ；三是低山，海拔300~500m，相对高程200~400m，坡度大于 $25^{\circ}$ 。山地分布于全县各地，占国土总面积的79.55%（中山33.71%，中低山38.91%，低山27.38%），是林木的主产区。

(2) 丘陵侵蚀剥蚀地貌地面波状起伏，脉络不明显，坡度大多在 $25^{\circ}$ 以下，相对高程在200m以下，主要分布在县域东北部、柘溪电站大坝以下资水干流两岸及沂溪、沅水中下游地区，是经济林与旱地的主要区域。

(3) 岩溶地貌县域内石灰岩地区呈现岩溶喀斯特地貌，地下阴河交错，地面

无成系溪河，溶洞、岩洞到处可见，有的还形成溶蚀槽谷等负地形。岩溶地貌主要分布在清塘铺、梅城、乐安、奎溪、马路等乡镇。岩溶地貌区土层浅薄，水源涵养能力低下，水利设施效果差，抗旱能力弱。

(4) 堆积地貌堆积地貌包括溪河冲积平地、山间平地和部分岗地。平地地形平坦，坡度小于 $5^{\circ}$ ；岗地地面起伏和缓，切割不强烈，坡度小于 $15^{\circ}$ ，相对高程小于60m。主要分布在资水、沅水、沂溪两岸，梅城、大福、仙溪、冷市、江南、小淹等乡镇分布较广，是水田分布最多和土壤肥力较高的区域，水热条件较好。



### 1.1.3 地质

安化县大地构造处于雪峰山弧形构造北端向东偏移部位，邻近祁阳弧北段，北为扬子陆块的雪峰弧形隆起带，南为华夏陆块的湘中凹陷区，呈“一横二纵”构架，自西南向东北倾斜，山地、丘陵、岗地犬牙交错。全县出露地层有元古界板溪群、震旦系，古生界寒武系、奥陶系、志留系、泥盆系、石炭系、二迭系，中生界侏罗系、白垩系及新生界地四系，其中志留系、泥盆系、白垩系发育不完

整，板溪群分布最为广泛。县内岩浆岩分布面积小，岩石种类较多，酸~中性侵入岩基、岩株集中分布在东南部，酸~中~基性的浅成岩脉（墙）在岩基、岩株内外成群出现，部分零散分布，此外尚有少量喷出岩。岩浆岩形成时代为燕山早期和燕山晚期，燕山早期波及面小，燕山晚期岩浆活动频繁，规模较大，类型较多。区内地下水类型主要为松散堆积层孔隙水、基岩裂隙水及碳酸盐岩溶裂隙水。松散堆积层孔隙水分布于资水、沅水、沂溪两岸的一、二级阶地下部的砂及砂卵石中，接受大气降水及溪沟水的补给，排泄于河流中，含水量中等，随季节变化水位变幅较大；碳酸盐岩溶裂隙水主要赋存于奥陶系~志留系地层中，水量较少，水化学类型为 $\text{HCO}_3\text{-K+Na}$ 、 $\text{HCO}_3\text{-K+Na}\cdot\text{Ca}$ 型水，地下水埋藏较浅，集中向沟谷两侧地区以下降泉形式排泄于地表；基岩裂隙水主要赋存于寒武系地层中，水化学类型为 $\text{HCO}_3\text{-Ca}$ 型水，接受地表水及大气降水补给，主要为顺层径流，于就近沟谷以上升泉或下降泉形式排泄，出露高程不一，另寒武系地层中局部含少量层间裂隙承压水。根据《中国地震动峰值参数区划图（1:400万）》（GB18306-2001），安化县地震动峰值加速度为0.05g，地震动反应谱特征周期为0.35s，地震基本烈度小于VI度，属相对稳定地区。

#### 1.1.4 气象气候

安化县属亚热带季风气候区，具有温度低、雨水多、湿度大、日照少及气温日差较大的典型山区气候特点。据梅城气象站近30年系列统计资料，安化县多年平均气温16.2℃，全年元月最冷，平均温度4.3℃，7月最热，平均温度27.9℃，极端最高气温41.8℃，最低气温-11.3℃， $\geq 10^\circ\text{C}$ 积温5089.5℃；干燥度为3.9%，水面蒸发量734.2mm，日照时数1374.2h，无霜期275天，太阳总辐射量96.41千卡/cm<sup>2</sup>，光效有效辐射量48.6千卡/cm<sup>2</sup>；年平均大风日为3.2天，平均风速1.2m/s，最大风速7.5m/s。安化县多年平均降水量1691.2mm，年最大降水量2208.7mm，年最少降水量1224.2mm，降水年内分布不匀，由于暴雨较多，洪水发生频率较大。以梅城为中心并命名的“梅城暴雨中心”是湖南省著名的降水高值区。

安化县气象特征值表

气象站名	气温 (°C)			降水量 (mm)				≥ 10 积温 (°C)	年平均日照时数 (h)	无霜期 (d)	太阳总辐射量 (KJ/cm <sup>2</sup> )	大风日数 (d)	平均风速 (m/s)
	年最低	年最高	多年平均	最大量	最小量	多年平均	汛期 (4~9月) 平均						
梅城站	-11.3	41.8	16.2	2208.7 (1977年)	1224.2 (1978年)	169.2	115.4	508.5	1374.2	275	96.41	3.2	1.2

### 1.1.5 水文水系

安化县境内水系十分发达，溪河纵横交错，分属资水、湘江、沅水三大水系，以资水水系为主。其中资水流域面积为4864.38km<sup>2</sup>；湘江流域面积71.80km<sup>2</sup>，位于县境东南角高明乡境内湄水流域；沅水流域面积仅9.3km<sup>2</sup>，主要零星分布在乌云界~九龙山山脊上的资沅分水岭与县界交错地带。县内集雨面积大于10km<sup>2</sup>或干流长度大于5km的河流有163条（其中一级支流45条，二级支流83条，三级支流35条），泃水、洋溪、善溪、沂溪、麻溪、大西溪、渠江等7条资水一级支流的流域面积均超过200km<sup>2</sup>。

### 1.1.6 土壤特征

安化县大地构造处于雪峰山弧形构造北端向东偏移部位，邻近祁阳弧北段，北为扬子陆块的雪峰弧形隆起带，南为华夏陆块的湘中凹陷区，呈“一横二纵”

构架，自西南向东北倾斜，山地、丘陵、岗地犬牙交错。安化县境内土壤类型多为酸性红壤，母岩母质比较复杂，主要有灰岩、砂岩、花岗岩、板页岩、紫色岩、第四纪红色粘土及近代河流冲积物等七种，这就决定了全县土壤类型的利用方式和多样性，耕作土壤主要有水稻土和耕作旱土。

安化县岩性类型多样，成土母质种类多，土壤种类较全。全省的10个土类，安化县除紫色土和红色石灰土外，其它类均有分布。境内母岩母质比较复杂，主要有板页岩、石灰岩、砂砾岩、花岗岩、第四纪红色粘土及近代河流冲积物等，以板页岩风化物为主，占总面积的71.41%；其次为石灰岩风化物占12%；砂砾岩风化物占9.66%；溪河冲积物占8.01%；花岗岩风化物占2.08%；其它占1.84%。

(1) 板页岩风化物板页岩风化物分布于全县各地，主要成份为白云母、黑云母、高岭土、赤铁矿、褐铁矿，有的还有石英。发育成黄泥、黄泥田、黄泥土、黄红土、黄壤土、板页岩红壤、板页岩黄壤、板页岩黄棕壤、板页岩草甸土等细分土类。板岩岩性较软，节理、劈理等裂隙发育，抗风化、剥蚀能力较弱，有利于风化作用的进行和地下水的储存，在一定条件下可发育成较厚的风化壳，泥质成分高，粘土矿物较多，无机养分丰富，土壤通透性和三保性也较好。页岩岩性较软，抗风化剥蚀能力较弱，常形成较厚的风化层，土壤质地较好，粒径适中，耕性好。

(2) 石灰岩风化物石灰岩风化物全县各乡镇均有分布，在梅城、乐安、清塘铺等地成片分布，从东坪经田庄、小淹、大福以及马路至奎溪等地呈条带状分布，石漠化较为严重的乡镇主要为乐安、梅城、清塘铺、大福、马路、奎溪等。石灰岩主要由方解石组成、主要成份是碳酸钙，发育成灰泥田、灰土、灰岩红壤、灰岩黄壤、黑色石灰土等细分土类。岩溶地区地下水资源丰富，但地表径流渗漏严重，易形成面积较大的干旱死角。黑色石灰土发育于山丘上部及岩石裂缝中，粘性重，透水性差，呈石灰性反应，有机质含量较高。红色石灰土粘性重，有机质含量低，土体紧密，渗透性差，常产生表面冲刷形成面蚀。

(3) 砂砾岩风化物砂砾岩风化物除小淹、田庄、龙塘等乡镇的部分区域外，其它均有分布。砂岩由直径0.5~2mm的砂砾胶结而成，主要成份是石英砂。砾岩由直径大于2mm的各种岩石碎片、石砾沉积后与硅质、钙质、铁质等胶结物胶结而成。风化成黄沙田、黄沙泥田、黄沙土、黄红沙土、黄壤沙土、砂岩红壤、砂岩黄壤、砂岩黄棕壤、砂岩草甸土等。

(4) 花岗岩风化物花岗岩风化物主要分布在大福、高明、清塘铺、东坪、田庄等乡镇。花岗岩的主要成份是石英、长石、云母。发育成麻沙泥土、麻沙土、花岗岩红壤、花岗岩黄壤、花岗岩黄棕壤。由于各种矿物膨胀系数不同，在湿热多雨、温差大的气候条件下，物理化学风化作用强烈，风化壳发育，残积层厚度达数米至数十米。结构疏松，附着能力差，受重力作用和水力作用的双重影响，极易形成崩岗、崩塌、滑坡、泥石流等地质灾害。

(5) 溪河冲积物溪河冲积物主要分布在资水、沅水、沂溪两岸，在善溪、思模溪、烟溪、渠江、槎溪、柳溪、麻溪、思贤溪等溪流两岸也有少量分布。因受重力作用和流水冲力的影响，自下游往上游，由河漫滩向河床，泥积物粒径变粗，层理清晰，上部为河漫滩相，成沙质粘土，下部为砂或砾石层。第四纪松散堆积物，土层深厚，有机质含量较高，有较丰富的矿质养分，质地良好。

成土母质对土壤的理化性状有较大影响、熟化程度低的自然土壤、母质影响的痕迹尤为明显。如土壤质地：板页岩、石灰岩风化物发育的土壤，一般较粘；砂砾岩、花岗岩风化物发育的土壤，一般偏砂性；溪河冲积物发育的土壤、一般为壤质。酸碱度：板页岩、砂砾岩、花岗岩风化物发育的土壤，一般偏酸；溪河冲积物发育的土壤、一般近中性；石灰岩风化物发育的土壤，其酸碱度因风化年度和淋溶程度不同而异，在老风化壳上形成的土壤近乎中性或弱酸性，无石灰反应，在近化风化壳上形成的土壤呈弱碱性，大都有石灰反应。土壤养分：溪河冲积物发育的土壤，一般含养分丰富、板页岩发育的土壤次之；花岗岩发育的土壤，一般含钾较多；石灰岩风化物发育的土壤凝聚力强，速效磷易被钙固定，造成严

重缺磷，一般养分较贫乏。由于受成土母岩影响，安化县土壤以弱酸性至中性为主，PH值在5.5~7.0之间。土壤类型主要为红壤，占总面积的68.18%，次为山地黄壤，占20.74%，水稻土占5.88%，黄棕壤占4.87%，山地草甸土等占0.36%。

安化县土壤类型具有明显的垂直分布规律：海拔300m以下为红壤、耕型红土、水稻土；海拔300~500m为黄红壤和耕型黄红土、水稻土；海拔500~800为黄壤、耕型黄土和水稻土以及黑色石灰土；海拔800~1300m主要为山地黄棕壤；海拔1300m以上为山地草甸土。

从安化大地形来看，以资水为中线，整个地势呈“V”形向南北展开，资水两岸至南北边陲，水稻土、红壤、黄壤、黄棕壤，呈条带状南北近似对称分布。仙溪、梅城以沅水为中线，大福、高明以沂溪为中线，呈较小的“V”形向东西两侧，土壤以各自的溪流向两侧对称分布水稻土、红壤、黄壤、黄棕壤。

### 1.1.7 自然资源

#### (1) 森林资源

根据安化县第三次国土调查数据，安化县林地面积609.16万亩，森林蓄积量1695万立方米，森林覆盖率76.17%，是国家级重点生态功能区县。各类生物物种有2875种，其中植物有2768种，国家重点保护野生植物19种，分别为：菴子三尖杉、银杏、金钱松、南方红豆杉、榿树、梓叶槭、伯乐树、樟树、润楠、楠木、闽楠、花榈木、鹅掌楸、厚朴、红椿、喜树、珙桐、香果树、榉树。安化盛产松、杉、竹、果、茶叶、油茶、油桐、棕、药材等，有木本药材103科，1022种。

#### (2) 水资源

安化县境内水资源蕴藏量较大。2020年水资源总量69.32亿 $m^3$ ，年降水总量99.24亿 $m^3$ ，地表水资源量69.32亿 $m^3$ ，地下水资源量12.67亿 $m^3$ 。境内有大型水库1座，中型水库4座，小(一)型水库25座，小(二)型水库143座，2020年各类蓄水工程年末蓄水量24.60亿 $m^3$ 。

安化县县城及周边地区溪河纵横交错，自西向东横贯而过的资江为县城水系

主干流，支流有北部的柳溪、槎溪、株溪，南部的有辰溪、大酉溪。县城及周边有水库5座，水资源及蕴藏的水能资源相当丰富。安理论蓄积量150万千瓦，除柘溪电站外，还建有中小电站142处，总装机2万多千瓦。

### （3）矿产资源

安化县已发现各类矿产52种，占湖南省已发现矿产（124种）的41.93%；已探明资源储量的矿产有金、锑、钨、锰、钒、铁、铅、锌、硫铁矿、煤、石煤、普通萤石、水泥灰岩、重晶石、石英岩、饰面花岗岩等29种。

### （4）旅游资源

安化历史久远，人文厚重，县内现完好保存有蚩尤故里、文庙、武庙和陶澍陵园等诸多人文古迹。境内七十二峰神奇幽秀，四十八水清冽甘香，拥有世界最大、距今六亿多年的冰碛岩层。六步溪国家自然保护区、红岩省级自然保护区、柘溪国家森林公园、湖南雪峰湖国家湿地公园、湖南雪峰湖国家地质公园等自然保护地相继批准设立。被誉为“中国黑茶之乡”“中国厚朴之乡”“中国竹子之乡”“湖南有色金属之乡”。尤其是安化黑茶历史悠久、古朴神韵，安化黑茶“千两茶”被誉为“世界茶王”，其制作技艺被列入国家非物质文化遗产保护名录。

## 1.2 社会经济

经济发展总体平稳。初步核算，全年实现地区生产总值280.88亿元，同比增长3.6%。其中，第一产业增加值56.92亿元，同比增长3.2%；第二产业增加值96.50亿元，同比增长4.4%；第三产业增加值127.46亿元，同比增长3.2%。三次产业比为20.3:34.4:45.4，一产业比重下降0.3个百分点，二产业比重下降0.1个百分点，三产业比重上升0.5个百分点。一、二、三产业对经济增长的贡献率依次为18.9%、40.0%和41.1%，分别拉动GDP增长0.7、1.4、1.5个百分点。

市场物价基本稳定。消费品价格指数99.7%，邮递服务价格指数100%，交通费价格指数103.8%，服务项目价格指数101.6%，采矿业工业生产者出厂价格指数

94.1%，制造业工业生产者出厂价格指数98.4%，在外餐饮食品价格指数101.6%，旅馆住宿价格指数101.9%，通讯服务价格指数100.5%。

### 1.3 土地利用状况

根据2023年国土年度变更调查基础库，2023年末，安化县国土总面积为494548.83公顷，其中耕地39599.6公顷、占国土面积的8.01%；园地8857.3公顷、占国土面积的1.79%；林地405762.73公顷、占国土面积的82.05%；草地556.64公顷、占国土面积的0.11%；商服用地192.25公顷、占国土面积的0.04%；工矿仓储用地1211.08公顷、占国土面积的0.24%；住宅用地13512.27公顷、占国土面积的2.73%；公共管理与公共服务用地594.13公顷、占国土面积的0.12%；特殊用地110.71公顷、占国土面积的0.02%；交通运输用地7100.35公顷、占国土面积的1.44%；水域及水利设施用地16580.82公顷、国土面积的3.35%；其他土地面积470.96公顷、占国土面积0.10%。土地利用现状中，以耕地、林地、住宅用地为主。

图例

DLTP

地类名称

- 乔木林地
- 交通服务场站用地
- 公园与绿地
- 公用设施用地
- 公路用地
- 其他园地
- 其他林地
- 其他草地
- 茅草坑塘
- 内陆滩涂
- 农村宅基地
- 农村道路
- 商业服务业设施用地
- 坑塘水面
- 城镇住宅用地
- 城镇村道路用地
- 工业用地
- 干渠
- 广场用地
- 旱地
- 机关团体新闻出版用地
- 果园
- 水工建筑用地
- 水库水面
- 水田
- 沟渠
- 河流水面
- 港口码头用地
- 灌木林地
- 物流仓储用地
- 特殊用地
- 科教文卫用地
- 空闲地
- 竹林地
- 管道运输用地
- 茶园
- 裸土地
- 裸岩石砾地
- 设施农用地
- 轨道交通用地
- 采矿用地
- 铁路用地

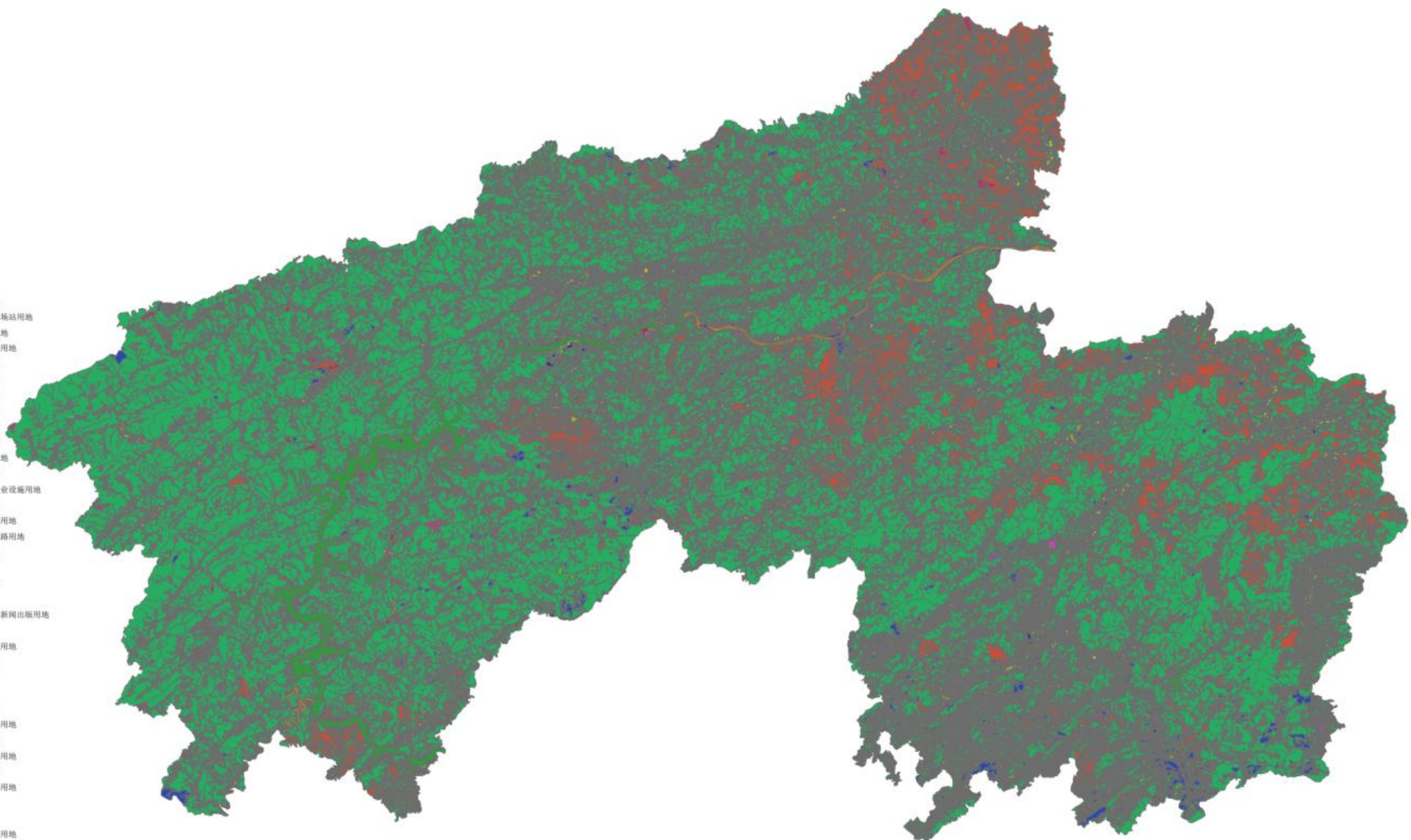


表1-2 安化县土地利用结构表

土地利用类型		面积 (公顷)	占比 (%)
草地	其他草地	556.64	0.11%
耕地	旱地	9185.79	1.86%
	水田	30413.81	6.15%
工矿仓储用地	采矿用地	536.16	0.11%
	工业用地	626.83	0.13%
	物流仓储用地	48.09	0.01%
公共管理与公共服务用地	公用设施用地	97.99	0.02%
	公园与绿地	17.3	0.00%
	广场用地	12.86	0.00%
	机关团体新闻出版用地	140.47	0.03%
	科教文卫用地	325.51	0.07%
交通运输用地	城镇村道路用地	203.34	0.04%
	港口码头用地	7.51	0.00%
	公路用地	2509.52	0.51%
	管道运输用地	0.08	0.00%
	轨道交通用地	0.37	0.00%
	交通服务场站用地	60.85	0.01%
	农村道路	4244.5	0.86%
	铁路用地	74.18	0.01%
林地	灌木林地	1460.75	0.30%
	其他林地	12269.13	2.48%
	乔木林地	322898.31	65.29%
	竹林地	69134.54	13.98%
其他用地	空闲地	6	0.00%
	裸土地	28.53	0.01%
	裸岩石砾地	13.94	0.00%
	设施农用地	422.49	0.09%
特殊用地	特殊用地	110.71	0.02%
商服用地	商业服务业设施用地	192.25	0.04%
水域及水利设施用地	干渠	22.77	0.00%
	沟渠	771.4	0.16%
	河流水面	6800.39	1.38%
	坑塘水面	903.97	0.18%
	内陆滩涂	659.58	0.13%
	水工建筑用地	95.07	0.02%
	水库水面	7313.73	1.48%
	养殖坑塘	13.91	0.00%
园地	茶园	5538.53	1.12%
	果园	2124.36	0.43%
	其他园地	1194.41	0.24%
住宅用地	城镇住宅用地	960.54	0.19%
	农村宅基地	12551.73	2.54%
合计		494548.84	

## 1.4 水土流失与水土保持

### 1.4.1 水土流失

#### 1.4.1.1 水土流失类型

根据《土壤侵蚀分类分级标准》（SL190-2007），安化县属水力侵蚀类型区（I）中的南方红壤丘陵区（I4）。安化县水土流失类型主要是水力侵蚀，以大气降水产生的地表径流对土壤及其母质进行剥蚀、搬运和沉积为主，土壤颗粒被水流冲刷的同时，土壤中的有机质和矿物营养元素也随之流失。其次为重力侵蚀，滑坡、崩塌、泥石流等重力侵蚀在安化县也普遍存在。

#### 1.4.1.2 水土流失特点

##### （1）分布广、面积大

根据水土流失有关调查数据分析，凡坡度大于 $5^{\circ}$ 的坡地地表均有明显土质疏松，在降雨作用下极易产生水土流失。安化县大部份区域以山地为主，山高坡陡，河流纵坡较大，具有产生强度水力侵蚀和重力侵蚀的介质和地势条件，区内地形多变，水土流失具有分布广、面积大的特点。由于特殊自然地理和社会经济条件，全县各乡镇均存在不同程度的水土流失。

##### （2）侵蚀形式多样、类型复杂、流失严重

境内母岩母质比较复杂，板页岩、石灰岩、砂页岩比重大，岩层倾角较大，地面坡度陡，在暴雨作用下，极易遭受流水侵蚀。安化县降水丰沛，降雨在时空上分布不均，大部分降雨集中在4~8月，而此时正值农事活动的主要时节，耕地表层土疏松，在降雨的作用下加剧了水土流失。水蚀及重力侵蚀、滑坡、泥石流等相互交错，导致河道淤积和河岸冲刷严重，严重影响区域内人民群众的生产生活。

##### （3）水土流失主要来源于坡耕地

安化县山多耕地少，农民为解决温饱问题，除大面积开垦种植外，单季单种和顺坡耕作者居多，在山坡上采取简单、原始的耕种方法，人为地扩大了水土流失面积，加剧了流失程度，并由此导致水土资源破坏，降低土地生产力。

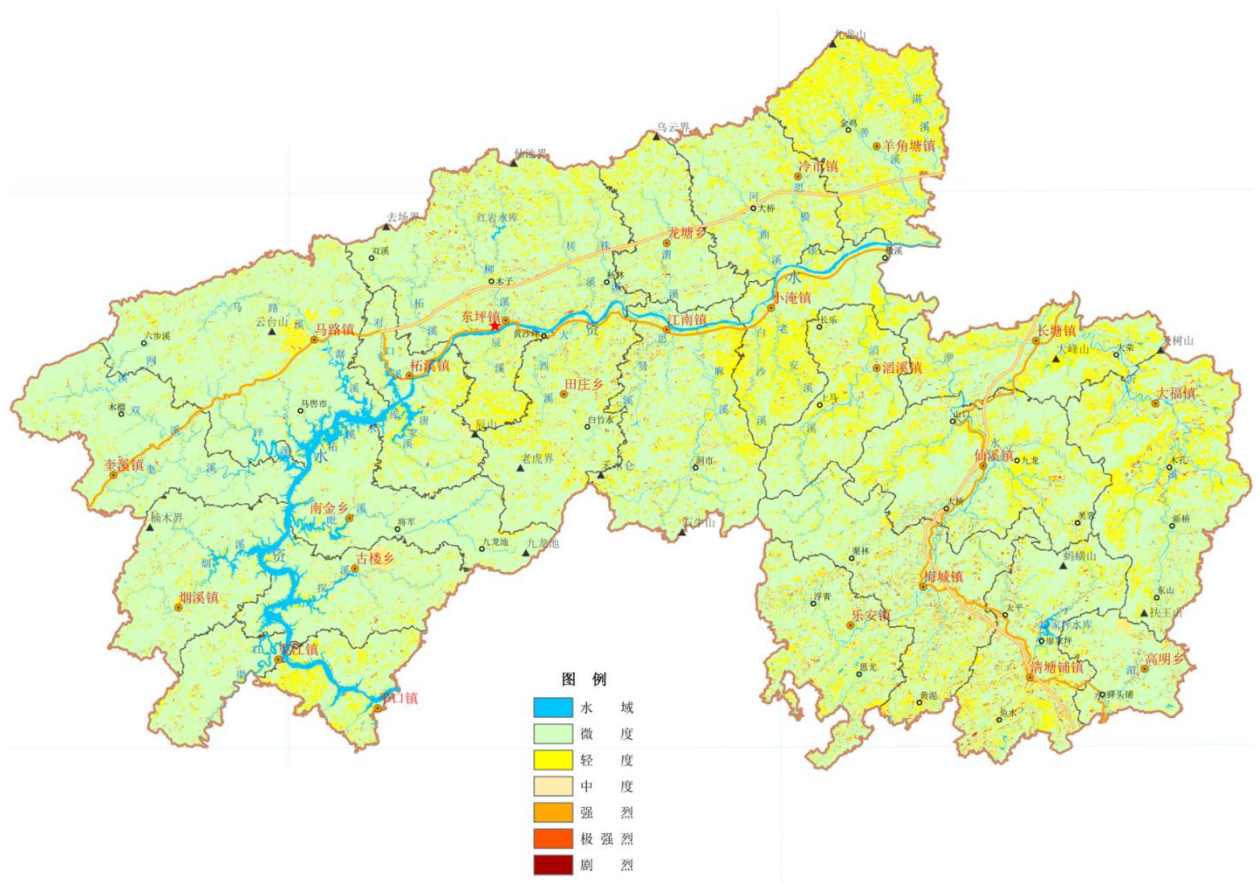
#### (4) 开发建设加剧水土流失

由于开发生产建设项目越来越多，如修路、建厂、建房、开矿等基本建设，破坏原始地貌和植被，山体被挖得千疮百孔，产生大量弃土弃渣，加剧了水土流失。

##### 1.4.1.3水土流失面积

安化县现有轻度以上土壤侵蚀面积1010.08km<sup>2</sup>，占土地总面积的20.42%。其中轻度侵蚀面积709.11km<sup>2</sup>，占水土流失面积的70.20%；中度侵蚀面积196.25km<sup>2</sup>，占水土流失面积的19.43%；强烈侵蚀面积56.19km<sup>2</sup>，占水土流失面积的5.56%；极强烈侵蚀面积37.82km<sup>2</sup>，占水土流失面积的3.74%；剧烈侵蚀面积10.71km<sup>2</sup>；占水土流失面积的1.06%。

图1-1 安化县水土流失现状图



序号	乡镇名称	总面积 (km <sup>2</sup> )	微度 (km <sup>2</sup> )	水土流失面积 (km <sup>2</sup> )						土壤 侵蚀模数 t/km <sup>2</sup> .a	土壤 侵蚀量 万 t
				小计	轻度	中度	强度	剧烈	极剧烈		
1	东坪镇	435.85	350.21	85.64	58.03	16.74	5.33	4.03	1.52	805	35.08
2	梅城镇	285.97	223.21	62.76	31.98	15.92	8.96	4.93	0.97	1043	29.82
3	平口镇	103.15	79.74	23.41	19.70	2.62	0.60	0.34	0.15	681	7.03
4	大福镇	317.29	230.29	87.00	68.61	11.21	3.55	2.83	0.79	866	27.48
5	小淹镇	177.08	122.61	54.47	47.07	5.99	0.71	0.56	0.14	778	13.77
6	烟溪镇	195.99	177.08	18.92	10.02	6.61	1.17	0.89	0.23	544	10.67
7	清塘铺镇	225.02	167.02	58.00	31.53	13.01	7.41	4.80	1.26	1189	26.75
8	仙溪镇	280.22	218.86	61.36	47.99	7.62	3.19	2.06	0.50	750	21.01
9	马路镇	390.34	341.17	49.18	28.81	16.73	1.72	1.34	0.58	590	23.04
10	羊角塘镇	246.73	152.37	94.35	85.27	5.85	1.66	1.23	0.35	892	22.01
11	江南镇	288.76	231.03	57.73	40.97	10.22	3.22	2.50	0.82	778	22.47
12	冷市镇	183.38	143.14	40.24	30.98	6.87	1.17	0.91	0.31	724	13.28
13	柘溪镇	155.78	130.05	25.74	18.38	5.81	0.69	0.61	0.24	632	9.85
14	长塘镇	178.64	131.61	47.03	39.39	5.04	1.56	0.84	0.20	754	13.48
15	奎溪镇	241.54	224.10	17.44	9.27	5.47	1.30	1.02	0.37	491	11.86
16	滔溪镇	154.17	110.02	44.15	33.81	8.17	1.14	0.79	0.24	846	13.05
17	乐安镇	183.89	138.44	45.44	25.13	11.83	5.80	2.35	0.32	1021	18.78
18	渠江镇	86.20	76.44	9.75	5.41	2.94	0.72	0.53	0.15	606	5.22
19	古楼乡	171.70	145.56	26.14	12.14	12.26	0.76	0.75	0.22	692	11.89
20	龙塘乡	141.98	118.09	23.89	17.67	3.77	1.21	0.92	0.33	673	9.55
21	田庄乡	209.50	167.76	41.75	29.44	7.81	2.09	1.85	0.57	774	16.22
22	高明乡	97.42	81.29	16.13	7.24	5.62	1.66	1.29	0.33	869	8.47
23	南金乡	194.90	175.33	19.58	10.26	8.14	0.56	0.47	0.14	522	10.18
24	合计	4945.49	3935.41	1010.08	709.11	196.25	56.19	37.82	10.71	770	380.96

#### 1.4.1.4土壤侵蚀量

根据湖南省水利厅公布的《安化县水土保持规划（2016~2030年）》，安化县年均土壤侵蚀总量380.96万t，土壤侵蚀模数为770t/km<sup>2</sup>.a。

#### 1.4.1.5水土流失分布

根据《安化县水土保持规划（2016~2030年）》统计分析，安化县的水土流失分布具有一定的地带性规律，水土流失强度整体呈自西向东递增的趋势。

柘溪水库大坝上游的烟溪、奎溪、马路、南金、古楼、柘溪等乡镇人口密度相对较小，森林覆盖率较高，农林业生产活动强度相对较低，是安化县生态环境质量最高的区域，水土流失相对轻微。该区域水土流失主要由不合理的林木采伐和造林方式所导致，个别地方的全垦造林甚至烧山造林等会引起局部严重水土流失。由于地处库区且海拔较高，本区是茶叶和柑橘的主产区，茶果建园过程中不注重水土保持工作，不建设好水土保持配套设施，从而造成严重水土流失，是迫切需要解决的现实问题。

资水干流柘溪大坝以下的东坪、江南、小淹、冷市、龙塘、羊角等乡镇处于县城周边，沿江一带人口密集，市政开发、基础设施建设项目等星罗棋布，加之该区域位于安化县东出桃江往益阳、长沙的交通要道上，怀（化）桃（江）公路、

马（迹塘）安（化）高速公路、老S308省道、县乡道路等正在新建或改造升级，限于地形、经济等客观条件，向河道弃渣等乱倒乱弃现象多见，全面防治水土流失难度极大，水土流失较为严重。

地处县境东南部的梅城、大福、高明、清塘、仙溪、长塘、滔溪等乡镇，属于沅水、沂河流域，是安化县传统上的“前乡”地区，河谷平原、岗地、丘陵占比较大，农业生产条件得天独厚，是安化县主要的农业区和粮食主产区。由于人多地少，历史上出现过数次山地开发高潮，原生植被受到深度破坏，旱地多，陡坡耕种现象比比皆是，是全县水土流失最严重的区域。大福、梅城等地的坡耕地，高明、清塘等地的矿产开发，乐安镇思尤片区、梅城镇田心片区等地的重度石漠化，大福镇东山、新桥片区的崩岗等等是“前乡”区域水土流失久治不愈的顽症。

#### 1.4.1.6水土流失危害

##### （1）土壤流失，地力下降

每逢暴雨，大量表层土被雨水冲刷，农田被水冲沙压，河道被淘刷两岸，年复一年，流失了大量的肥沃表土，而土壤是植被生长的载体，是形成自然肥料的基础。由于水土流失，土壤耕作层被带走，土壤养分和有机质随之减少，土层变薄，土地产出率降低，致使农业生产因此而减产。

##### （2）抬高河床，淤积水库，引发洪灾

由于上游坡面的表土颗粒随径流悬移，沉积于沟渠、河道、水库，使原有河道行洪断面减少，水库淤积严重，泄洪调蓄能力日益下降，遇暴雨易形成山洪泥石流，洪涝灾害日趋严重。

##### （3）生态环境恶化，农业经济发展缓慢

由于水土流失所引发的土地流失，肥力下降，江河淤塞，塘库淤积，降低工程效益，减弱了工程对水旱灾害的防御能力，削弱了植被的调节功能，恶化了生态环境，严重影响农业生产。

#### 1.4.2 水土保持

#### 1.4.2.1机构建设

安化县水土保持工作历史悠久。1956年9月，由安化县农业局、林业局、水利水电局各派出一名专业技术干部，在今乐安镇境内开展水土保持试点工作，为安化县乃至整个益阳市水土保持事业之起源。1964年安化县委下文，在原东山乡设立安化县水土保持工作站，站址设在今大福镇东山村，在东山、金家两个村开展水土保持试点工作。1980年，为适应经济建设与环境协调发展的需要，湖南省水利厅将县水土保持工作站改组为“湖南省安化县水土保持试验站”，为省水利厅直管单位，在沂溪上游的东山、新桥、大福等地开展了较大规模的水土保持综合治理试验研究和规模治理。在1986年机构改革中，“湖南省安化县水土保持试验站”管辖权下放至安化县水利水电局，并更名为安化县水土保持站。

1993年，为适应水土保持工作需要，安化县水土保持工作站迁址至梅城镇办公。2001年，在县委、政府的高度重视下，为加强安化县水土保持工作，减少水土流失，改善生态环境，促进经济可持续发展，将安化县水土保持站和水土保持预防监督站合并，设立安化县水土保持局，归口安化县水务局管理，核定事业编制15名，所需经费纳入县财政全额预算。2002年，安化县水土保持局办公地点从梅城镇搬迁到县城东坪镇新开路，修建了新办公楼以及家属楼，各种硬件、软件设施进一步完善，水土保持综合治理、监督执法、宣传教育等各项工作全面开展，开创了安化县水土保持工作的新局面。

#### 1.4.2.2综合治理

安化县是一个山区大县，山体坡降大，水土流失严重，是全省10个水土流失面积超过1000平方公里的县市之一。近年来，安化县抓住了国家大搞水土保持生态环境建设的有利契机，在充分考虑水土资源承载能力和合理安排生态用水的基础上因地制宜地对流失严重的梅城、大福、长塘、滔溪等地实施了集中连片治理，相继完成了一批生态建设治理工程，在实施中严格项目施工管理和工程治理质量，努力建设精品工程，对有效遏制区域内水土流失蔓延起到了关键性的作用。

自2001年以来，安化县相继开展了国债水土保持项目、以工代赈水土保持项目、国家农业综合开发水土保持、石漠化综合治理工程、革命老区国家重点水土保持重点工程等水土保持工程项目建设，累计治理23条小流域，完成水土流失面积治理243.70km<sup>2</sup>，建成坡改梯466.03hm<sup>2</sup>、水土保持林3199.79hm<sup>2</sup>、经济果木林780.32hm<sup>2</sup>、封禁治理19894.11hm<sup>2</sup>，建成小型水利水保工程942处，累计完成工程总投资7253.79万元，其中中央财政资金5438.64万元，地方财政资金1814.37万元。

#### 1.4.2.3 预防监督

预防监督防患于未然，水保执法开创新局面，为打造青山绿水的新安化、实现可持续发展起到了至关重要的作用。

《中华人民共和国水土保持法》于1991年6月颁布实施后，安化县水土保持预防监督工作开始起步。1996年前无专门机构，主要是安化县水电局水政股和水土保持站一起进行有关法律法规宣传并查处水土保持违法案件。1996年10月，安化县水土保持监督执法工作领导小组成立，由分管农业的副县长担任组长，县水电局任命了77名水土保持监督员、助理监督员，依法进行水土保持监督检查及水土保持设施补偿费、水土流失防治费征收。1997年12月，安化县水土保持预防监督站成立。1998年，县政府办公室发出《关于加强开发建设项目水土保持工作的通知》（安政办发〔1998〕8号），规定开发建设项目必须按水土保持法的规定，在项目可行性研究阶段编报水土保持方案，凡没有经县水行政主管部门审批同意的水土保持方案的开发建设项目，不予办理评估、立项、征地、开采等有关手续。2003年县政府专门下发了《关于切实加强水土保持工作的通知》，对水土保持监督管理、行政执法和规费征收等工作提出了具体的措施。县政府将重点企业的水土保持规费列入了全县“一站式”收费服务范围，规定县内相关企业必须在每年的6月20日和11月20日之前到指定缴费窗口缴纳规费，同时，规定全县开发建设项目的水土流失防治费和补偿费由县国土资源局代征，减少了规费的征收难度。通过各相关部门协作，建立了项目联审制度，狠抓了开发、建设项目水土保持措施检查和督

促，落实了“三同时”等制度。近年来，县内公路建设、县域新区开发等重点生产建设项目均编制和落实了水土保持方案。

2011年4月1日，借着新颁布实施的《中华人民共和国水土保持法》的“东风”，杨光鑫县长在县防汛抗旱指挥调度中心会议室主持召开会议，会议上将水土保持方案列入政务中心项目审批的前置条件（《安化县人民政府县长办公室会议纪要》〔2011〕14号），对安化县以后开展水土保持工作提供了更为有力的政策支持。

#### 1.4.2.4 宣传教育

通过在全县范围内多途径、多层次广泛深入地开展水土保持宣传活动，极大地提高了全民水土保持意识和法制观念，加强了水土保持监督员依法行政能力，扩大了依法行政影响力，提高了执法人员的业务素质与理论水平，创造了良好的水土保持环境。

##### (1) 成立宣传领导小组，制定宣传实施方案

根据国家、省、市、县各级政府文件精神，结合安化县实际情况，成立了以水务局长为组长、水保局长及水务局分管副局长为副组长，安化县水土保持局全体工作人员、各乡镇水管（保）站长为成员的水土保持宣传领导小组，每次宣传活动前都会组织召开专题会议，研究制定宣传活动实施方案、布置落实具体工作任务、措施和责任人。

##### (2) 精心组织，力促活动宣传有成效

精心做好《中华人民共和国水土保持法》及《湖南省实施〈中华人民共和国水土保持法〉办法》等宣传工具、音像、资料的准备工作。为开展好宣传活动，每次宣传活动前都会制作、购买好宣传活动所需的横幅、车载MP3录制、张贴画报、宣传单等资料。在县政府广场设立新《水土保持法》宣传咨询台、县城主要街道悬挂“热烈庆祝新《中华人民共和国水土保持法》颁布实施”等宣传横幅，利用宣传车到全县23个乡镇巡回播放录制的新水土保持法录音，在人流集中场所及学

校门口发放宣传单，并在县报或网站上发表了《水土保持法》宣传文章。在全县范围内涂刷或悬挂“认真贯彻执行《中华人民共和国水土保持法》”、“保持水土，利在当代，功在千秋”等宣传字幕。

### (3)开展水土保持进党校活动

通过党校课堂这一平台，水土保持国策知识作为一门课程进党校，较好地向广大党员干部宣传了水土保持政策法规，增强了广大干部保持水土的意识和防治水土流失的责任感、使命感、紧迫感，收到了良好的宣传效果。

### (4)积极向人大、政府汇报水土保持工作

领导重视是开展水土保持工作的基础。安化县水土保持局多次积极向县人大、县政府就安化县近几年来水土保持工作开展情况作专题汇报，得到了县人大、县政府领导的高度重视。

### (5)组织考察学习

安化县水土保持局多次组织全局干部职工、各乡镇水保站长到本县及邻县水土

保持科技示范园区进行参观学习，认真听取了科技园负责人介绍科技示范园水土保持建设相关情况后，召开了座谈会，广泛听取大家对安化县水土保持工作提出的意见和建议，为今后更好地做好安化县水土保持工作奠定了良好的基础。

## 2 划定依据与技术路线

### 2.1 划定依据

#### 2.1.1 法律法规

1) 《中华人民共和国水土保持法》（全国人大常委会，1991年6月29日颁布施行，2010年12月25日修订，2011年3月1日起施行）；

2) 《中华人民共和国水法》（全国人大常委会，1988年1月21日颁布施行，2016年7月2日修订）；

3) 《中华人民共和国土地管理法》（修改）（1986年6月25日颁布，2004年8月28日，第十届全国人民代表大会常务委员会第十一次会议通过）；

4) 《湖南省实施〈中华人民共和国水土保持法〉办法》（1994年11月10日湖南省第八届人大常委会第十一次会议通过，2018年7月19日湖南省第十三届人大常委会第五次会议修订并施行）；

5) 《中华人民共和国水污染防治法》；

6) 《饮用水水源保护区污染防治管理规定》；

7) 《湖南省饮用水水源地保护条例》。

#### 2.1.2 政策文件

1) 中共中央办公厅、国务院办公厅《关于加强新时代水土保持工作的意见》（2023.1）；

2) 《水利部贯彻落实〈关于加强新时代水土保持工作的意见〉实施方案》（水保〔2023〕25号）（2023.1）；

3) 《水利部关于加强水土保持空间管控的意见》（水保〔2024〕4号）；

4) 《水利部水土保持司关于加快推进水土保持重点区域划定落地工作的通知》（水保监督函〔2024〕2号）。

5) 《中共中央、国务院关于全面推进美丽中国建设的意见》（2023年12月）。

#### 2.1.3 技术规范与标准

- 1) 《湖南省水利厅办公室关于开展禁止开垦陡坡地范围划定公告工作的通知》（湘水办函〔2024〕149号）；
- 2) 《土地利用现状分类标准》（GB/T21010-2017）；
- 3) 《第三次全国国土调查技术规程》；
- 4) 《土壤侵蚀分类分级标准》（SL190-2007）；
- 5) 《生产建设项目水土保持信息化监管技术规定（试行）》；
- 6) 《遥感影像平面图制作规划》GB/T 15968-2008；
- 7) 《水土保持遥感监测技术规范》SL 592-2012；
- 8) 《土地利用动态遥感监测规程》TD/T 1010-2015；
- 9) 《土壤侵蚀分类分级标准》SL 190-2007；
- 10) 《水土保持综合治理规划通则》GB/T 15772-2008；
- 11) 《禁止开垦陡坡地范围划定技术指南》2024年1月；
- 12) 《湖南省人民政府关于印发〈湖南省生态保护红线〉的通知》（湘政发〔2018〕20号）。
- 13) 《全国水土保持规划（2015—2030年）》（水利部，2015）
- 14) 《湖南省水土保持规划报告（2016—2030年）》（湖南省水利厅，2016）
- 15) 《全国重要饮用水水源地名录》（水资源函〔2016〕383号）
- 16) 《湖南省水土保持公报（2023年）》（湖南省水利厅，2024年）

#### 2.1.4 技术资料

- 1) 安化县2023年度国土变更调查数据；
- 2) 安化县“三区三线”数据（城镇开发边界、生态保护红线、永久基本农田、耕地保护目标等）；
- 3) 安化县高分辨率遥感影像；
- 4) 安化县30m分辨率DEM数据（坡度地形数据）；
- 5) 安化县成土母质图；

- 6) 安化县耕地后备资源数据;
- 7) 安化县水土保持规划 (2016—2030年);
- 8) 安化县国民经济和社会发展第十四个五年规划和2035年远景目标纲要 (重点建设项目范围图);

### 2.1.5 数学基础

坐标系: 2000国家大地坐标系。

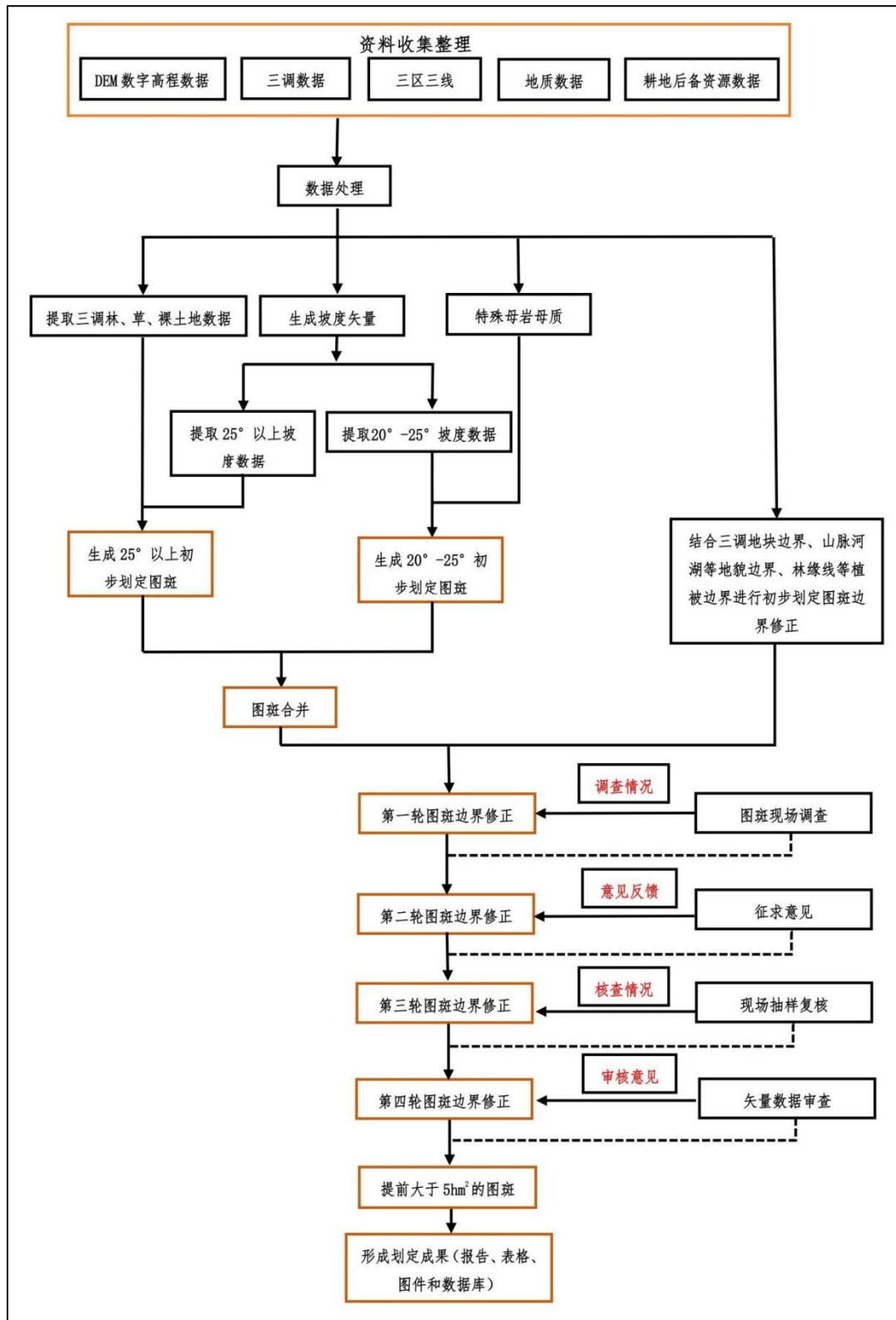
地图投影: 采用高斯-克吕格投影, 按3度分带, 坐标单位为米 (小数点后保留2位); 中央经线111°。

面积单位: 公顷 $\text{hm}^2$ 、平方千米 $\text{km}^2$

## 2.2 划定技术路线

禁止开垦陡坡地范围是《中华人民共和国水土保持法》第二十条规定的禁止开垦坡度以上且位于耕地保护红线以外的土地, 包括未开垦的土地和开垦后已实施退耕还林还草的土地。

禁止开垦坡度是指根据《中华人民共和国水土保持法》《湖南省实施〈中华人民共和国水土保持法〉办法》的规定, 确定的禁止开垦种植农作物的陡坡地最小坡度。明确本次划定的限定条件、主要指标 (如投影坐标系、基准高程、计量单位等)、划定程序, 具体禁止开垦陡坡地划定技术路线图2-1所示。



2-1 禁止开垦陡坡地划定技术路线图

## 3 划定方法

### 3.1 基础资料收集

为完成安化县禁止开垦陡坡地范围的划定工作，划定使用的基础资料主要为各类最新矢量边界及遥感影像数据，详见表3.1-1。

表3.1-1禁止开垦陡坡地范围划定基础资料收集

序号	资料收集情况	数据来源	资料日期
1	安化县数字高程数据（DEM，优于30m）	地理空间数据云	-
2	安化县最新国土变更调查数据库（地类图斑、坡度分级、行政区等数据）	安化自然资源局	2023年
3	安化县2024年2米的高分辨率遥感影像	安化自然资源局	2024年
4	安化县“三区三线”成果（耕地保护红线、永久基本农田、生态保护红线、城镇开发边界）	安化自然资源局	2023年
6	安化县耕地后备资源数据库	安化自然资源局	2023年
7	土壤母质母岩数据	湖南省农业农村厅	-
8	河道管理范围矢量边界	安化县水利局	2024年
9	安化县水土保持规划(2016~2030年)	安化县水利局	2016年
10	饮用水水源保护区（含一二级保护区范围）分布数据	安化县生态环境局	2016年

### 3.2 划定步骤

本次禁止开垦陡坡地范围划定主要工作内容包括：数据预处理、坡度分级数据生产、初步划定范围、管控区域重叠剔除、边界修正与外业复核、部门征求意见、建立数据库。

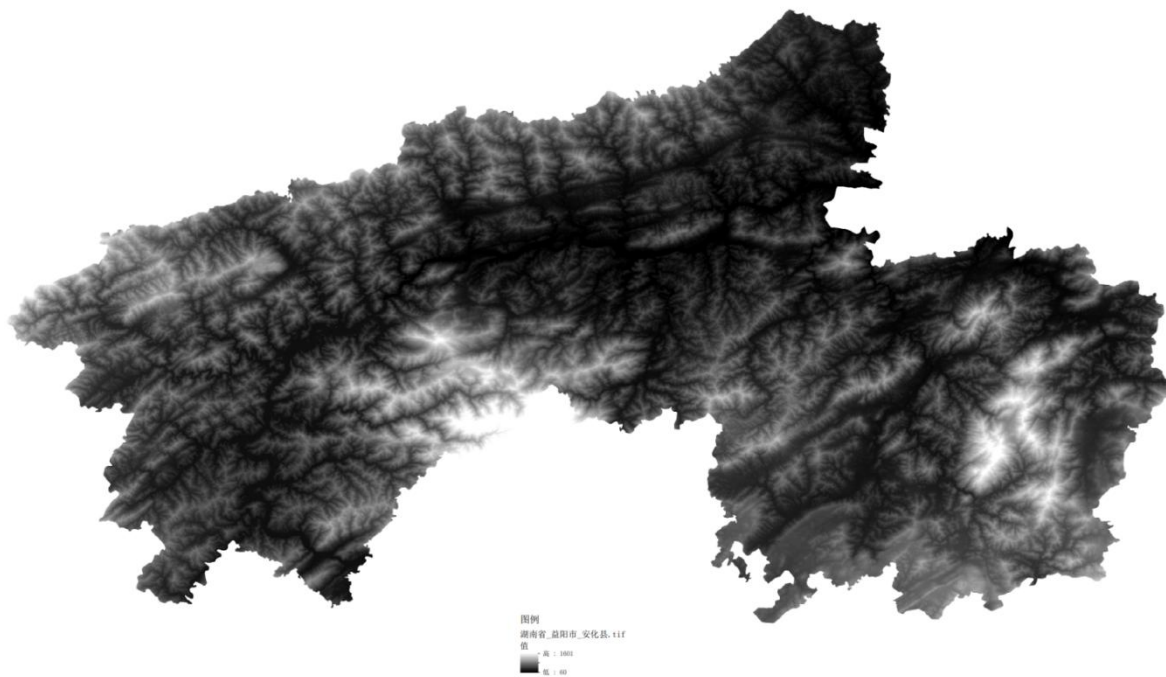
#### 3.2.1 坡度分级数据

本次工作通过收集到的分辨率30m的DEM安化县数字高程模型数据，第一步技术人员利用专业软件进行处理，计算生成坡度栅格数据；第二步根据《中华人民共和国水土保持法》第二十条和《湖南省水土保持条例》第十一条有关禁止开垦坡度的规定，对坡度栅格数据进行分级处理，提取禁止开垦坡度栅格数据；第三步对提取的禁止开垦坡度栅格数据进行栅格转矢量处理生成禁止开垦坡度矢量数


据，坡度分级按照各类别禁止开垦坡度分为 $20^{\circ}\sim 25^{\circ}$ 、 $>25^{\circ}$  两级。

利用GIS软件对获取的30m分辨率的安化县DEM数据进行处理，采用表面分析工具中的“坡面”分析，生成安化县坡度栅格数据（精度设置为30m、投影坐标系2000国家大地坐标系高斯-克吕格投影（3度分带）、1985国家高程基准）。

安化县DEM数据



安化县坡度栅格数据



根据坡度栅格数据，利用GIS软件，生成安化县坡度分级数据，并提取禁止开垦的坡度，对分级数据进行矢量化，生成安化县坡度分级矢量数据（投影坐标系2000国家大地坐标系高斯-克吕格投影（3度分带），1985国家高程基准）

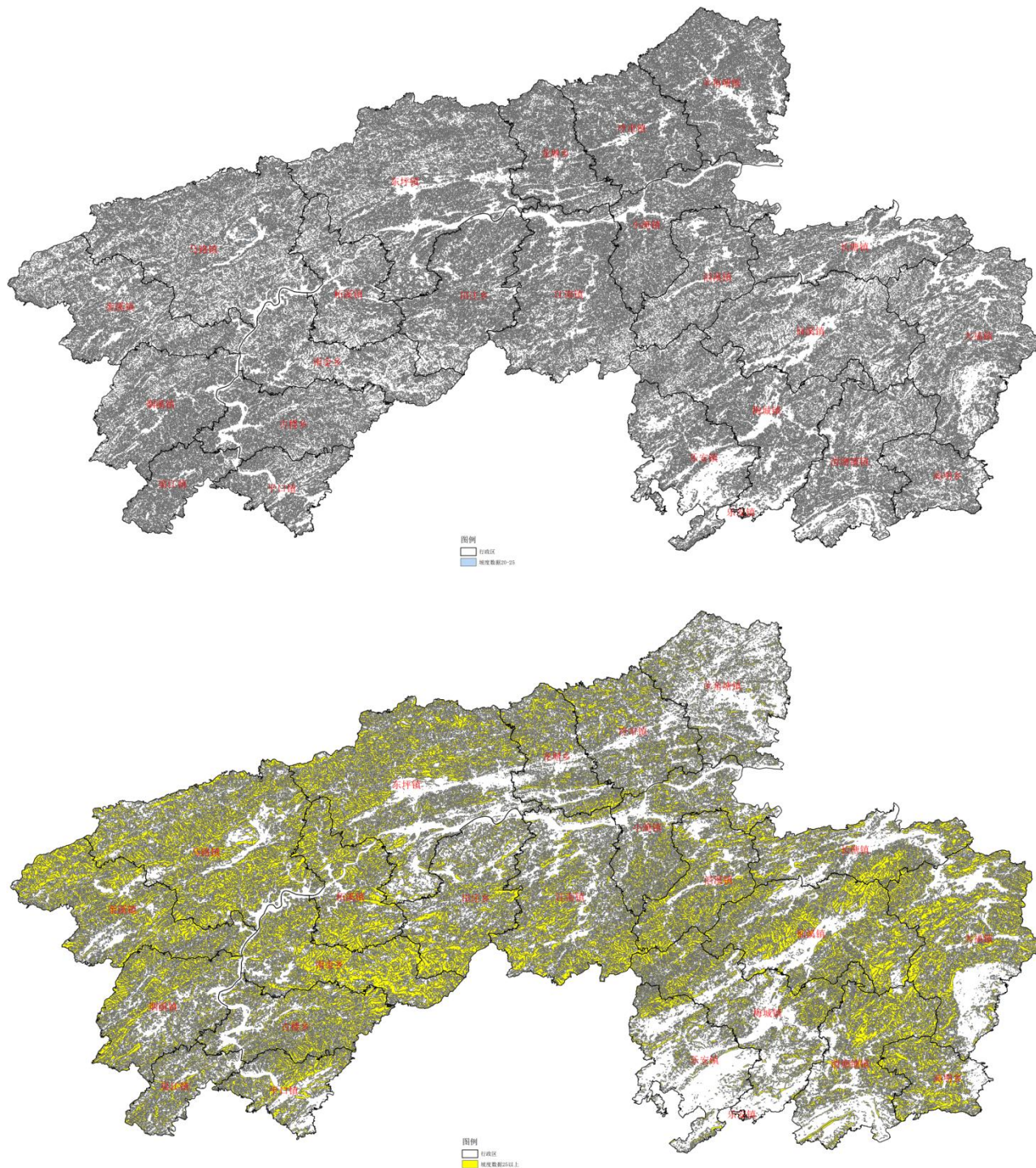


表3.2-1 安化县坡度分级面积统计表 单位：hm<sup>2</sup>

序号	坡度级别	面积（公顷）	占比（%）
1	>25°	203579.88	41.16
2	20~25°	74245.91	15.01
3	<20°	216723.04	43.82
合计		<b>494548.84</b>	<b>100.00</b>

表3.2-2 安化县各乡镇坡度分级面积统计表 单位：hm<sup>2</sup>

序号	行政区名称	>25°	20~25°	<20°	国土面积
1	大福镇	8708.78	4167.53	18845.23	31721.54
2	东坪镇	17249.72	6809.89	19533.87	43593.48
3	高明乡	2472.28	1366.87	5944.33	9783.48
4	古楼乡	4425.06	2506.42	10389.88	17321.36
5	江南镇	12974.79	4441.89	11556.67	28973.36
6	奎溪镇	20537.21	3288.85	283.56	24109.62
7	乐安镇	2580.39	2550.00	13992.79	19123.18
8	冷市镇	7284.47	3387.21	7652.21	18323.89
9	龙塘乡	3956.17	2419.97	7932.65	14308.78
10	马路镇	14770.31	5744.94	18574.69	39089.94
11	梅城镇	7585.21	4227.79	16073.89	27886.89
12	南金乡	3866.10	2531.07	13077.04	19474.21
13	平口镇	5632.48	1551.14	2939.31	10122.93
14	清塘铺镇	17353.70	3355.79	1792.12	22501.61
15	渠江镇	3489.70	1531.30	3567.38	8588.37
16	滔溪镇	6763.49	2081.52	6530.83	15375.84
17	田庄乡	4418.54	3517.69	13015.08	20951.31
18	仙溪镇	17334.60	3659.24	6974.08	27967.93
19	小淹镇	9352.68	2956.23	5308.84	17617.76
20	烟溪镇	8593.97	3050.95	8029.02	19673.94
21	羊角塘镇	5135.01	4609.47	14933.23	24677.71
22	长塘镇	6965.53	2358.78	8542.22	17866.52
23	柘溪镇	12129.69	2131.38	1234.11	15495.18
合计		<b>203579.88</b>	<b>74245.91</b>	<b>216723.04</b>	<b>494548.83</b>

### 3.2.2 提取林地、草地、裸土地数据

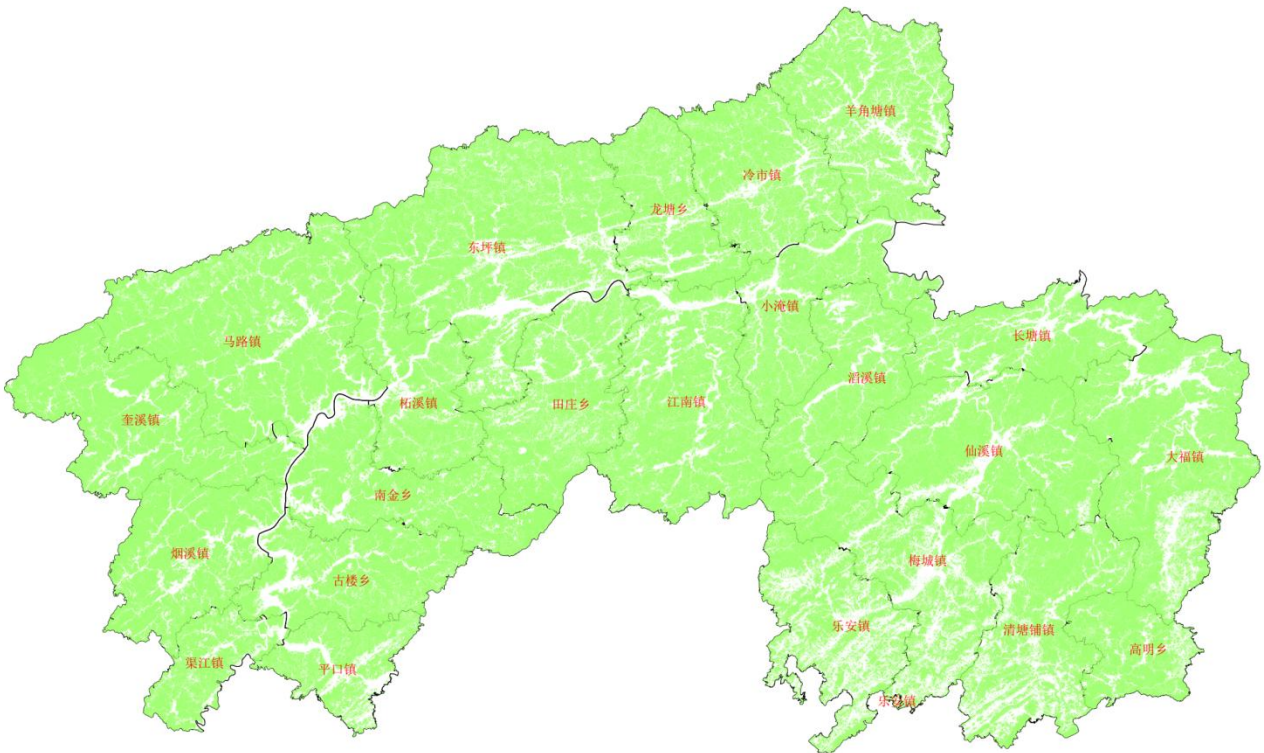
基于安化县2023年度国土变更调查数据库，提取安化县林地、草地、裸土地三种地类图斑矢量数据，包括数据合并、筛选、提取、清洗、更新等操作。数据预处理具体处理过程主要包括：

林地、草地和裸土地图斑提取与融合。林地包括乔木林地、灌木林地和竹林地等二级土地利用类型，使用GIS软件将所有二级地类融合为一级地类，合并后空间相邻的二级地类之间的地类边界将消失，而形成空间独立的林地、草地和裸土地图斑。

据安化县2023年度国土变更调查数据库统计，安化全县国土面积494549.84公顷，全县林地、草地、裸地图斑156569个，全县的林地面积为405762.73km<sup>2</sup>，占全县国土面积的82.05%；草地面积为556.64km<sup>2</sup>，占全县国土面积的0.11%；裸土地面积为28.53km<sup>2</sup>，占全县国土面积的0.01%；林地、草地、裸土地三种地类的面积合计为406347.91km<sup>2</sup>，占全县国土面积的82.17%。

### （1）林地分布情况

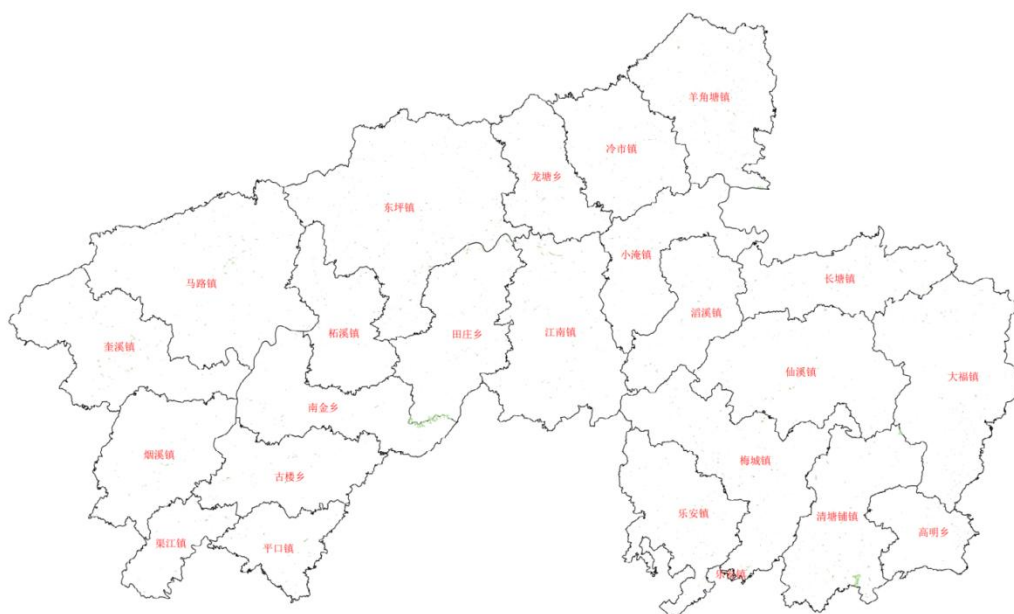
安化共有林地405762.73公顷，占全县土地面积82.05%。根据安化县2023年度国土变更调查分布图，从全县范围来看，安化县林地分布均匀；从乡镇来看，23个乡镇均有林地且占比较大。



### （2）草地

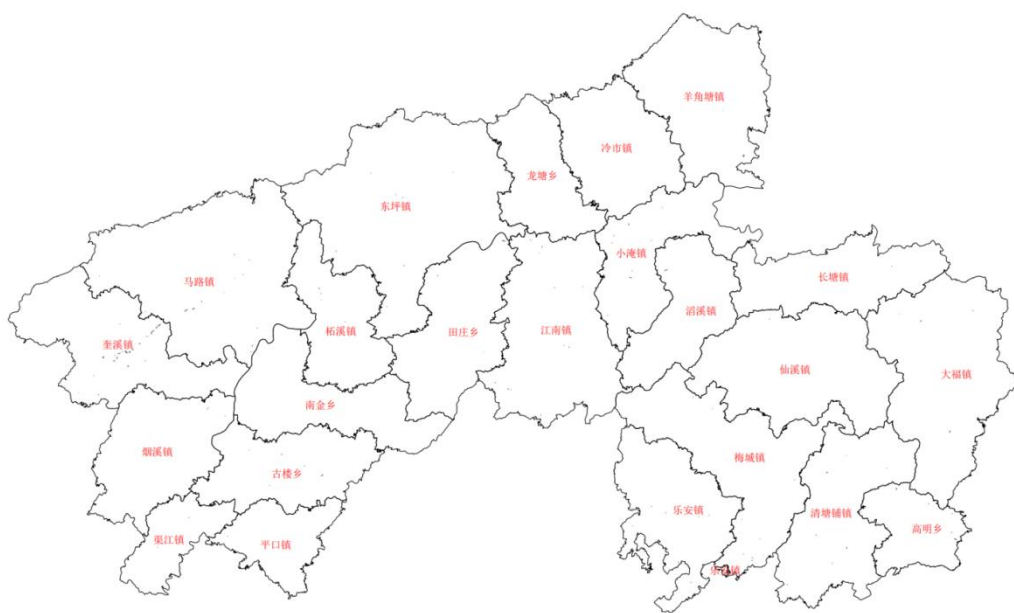
安化共有草地556.64公顷，占全县土地面积0.11%。根据安化县2023年度国土变更

调查分布图，从全县范围来看，安化县草地主要集中在中部和南部；从涉及乡镇来看主要分布在南金乡及田庄乡交界处、清塘铺镇南部区域。



### (3) 裸土地

安化共有裸土地28.53公顷，较小。根据安化县2023年度国土变更调查分布图，从全县范围来看，主要分布在西部，其余区域零散分布；从涉及乡镇来看，主要集中在奎溪镇和马路镇。



### 3.3.3 生成坡度 1 初步划定图斑

根据《禁止开垦陡坡地范围划定技术指南》，将“坡度分级矢量数据>25°”数据与“土地利用现状数据”林地、草地、裸土地矢量数据进行叠加，获取“>25°的林地、草地和裸土地图斑范围”投影坐标系 2000国家大地坐标系高斯-克吕格投影(3度分带)，1985国家高程基准。

根据分析数据>25°的林地、草地和裸土地图斑范围188028.62 公顷，其中，林地187916.30公顷，草地104.32公顷，裸土地7.99公顷。

表 3.3-1安化县>25°的林地、草地、裸土地数据统计表面积 hm<sup>2</sup>

乡镇名称	地类							合计
	林地					其他草地	裸土地	
	灌木林地	其他林地	乔木林地	竹林地	小计			
奎溪镇	13.05	31.31	16773.41	472.32	17290.09	4.40	3.05	17297.54
烟溪镇	36.60	90.23	7389.17	278.74	7794.74	1.36	0.24	7796.33
渠江镇	10.16	190.28	2698.31	131.47	3030.22	0.69	0.15	3031.07
平口镇	10.92	61.43	3840.15	1227.95	5140.44	3.42	0.08	5143.95
柘溪镇	12.77	142.87	10697.23	1181.72	12034.60	1.80	0.01	12036.40
马路镇	116.53	213.38	12659.19	1045.85	14034.96	2.56	0.55	14038.07
田庄乡	7.09	489.45	2217.40	1478.04	4191.99	38.88	0.12	4230.98
南金乡	52.31	316.21	2238.14	389.12	2995.78	6.42	0.00	3002.20
古楼乡	53.31	234.49	3710.33	415.18	4413.31	2.91	0.20	4416.42
江南镇	4.79	121.36	10289.61	2006.66	12422.42	2.97	1.04	12426.44
东坪镇	24.04	294.11	13407.53	2994.79	16720.46	8.05	0.26	16728.78
清塘铺镇	27.44	325.47	11322.96	1477.31	13153.19	9.02	0.57	13162.78
仙溪镇	7.20	62.99	15574.89	3297.54	18942.62	2.49	0.00	18945.11
乐安镇	6.67	158.46	1993.60	387.66	2546.40	3.84	0.00	2550.24
滔溪镇	4.51	75.73	3762.65	1957.11	5800.00	1.73	0.01	5801.74
梅城镇	25.93	172.18	5442.87	1098.84	6739.82	3.29	0.24	6743.35
大福镇	17.10	95.42	5385.98	2409.39	7907.90	3.11	0.00	7911.01
高明乡	2.30	342.84	1296.52	398.85	2040.51	1.43	0.92	2042.85
小淹镇	3.77	57.25	5545.89	3009.13	8616.05	0.61	0.32	8616.98
长塘镇	7.32	91.82	4485.13	2282.85	6867.13	0.78	0.23	6868.14
龙塘乡	5.11	80.06	2680.79	899.24	3665.19	1.49	0.00	3666.67
羊角塘镇	6.00	44.65	1891.53	2898.86	4841.05	2.44	0.00	4843.49
冷市镇	12.65	167.91	4938.32	1608.58	6727.46	0.64	0.00	6728.10
<b>合计</b>	<b>467.58</b>	<b>3859.91</b>	<b>150241.62</b>	<b>33347.19</b>	<b>187916.30</b>	<b>104.32</b>	<b>7.99</b>	<b>188028.62</b>

表 3.3-2 安化县20~25° 的林地、草地、裸土地数据统计表面积 hm<sup>2</sup>

乡镇名称	地类							合计
	林地					其他草地	裸土地	
	灌木林地	其他林地	乔木林地	竹林地	小计			
奎溪镇	3.85	15.09	3752.07	110.17	3881.18	3.10	0.00	3884.28
烟溪镇	7.04	43.85	2730.50	105.15	2886.55	1.35	0.00	2887.90
渠江镇	3.92	68.58	1101.85	57.61	1231.95	0.30	0.00	1232.25
平口镇	4.92	40.61	1110.96	343.38	1499.86	2.32	0.00	1502.19
柘溪镇	6.80	37.20	2620.74	332.61	2997.35	1.50	0.00	2998.85
马路镇	37.40	109.46	3919.97	338.92	4405.76	2.20	0.00	4407.96
田庄乡	7.04	189.45	2075.84	558.70	2831.03	25.87	0.00	2856.90
南金乡	8.68	103.09	1703.85	84.47	1900.10	3.40	0.00	1903.50
古楼乡	7.40	69.20	1247.56	105.85	1430.02	1.83	0.00	1431.85
江南镇	3.17	64.78	3307.87	700.26	4076.07	1.50	0.00	4077.57
东坪镇	13.90	127.26	4858.10	1114.92	6114.17	4.31	0.00	6118.48
清塘铺镇	27.30	264.95	2871.76	473.44	3637.45	5.10	0.00	3642.55
仙溪镇	6.76	38.96	3377.48	857.28	4280.48	1.32	0.00	4281.80
乐安镇	11.80	226.14	1442.34	188.19	1868.47	2.34	0.00	1870.81
滔溪镇	3.38	29.41	979.05	497.67	1509.51	0.43	0.00	1509.94
梅城镇	33.76	254.40	2554.33	414.07	3256.55	1.33	0.00	3257.88
大福镇	3.51	51.36	2267.75	1126.93	3449.55	2.33	0.00	3451.88
高明乡	3.58	139.02	570.38	97.99	810.97	1.26	0.00	812.23
小淹镇	3.63	36.45	2440.38	1106.61	3587.07	0.12	0.00	3587.19
长塘镇	5.87	38.91	1443.52	744.73	2233.03	0.22	0.00	2233.25
龙塘乡	2.58	35.39	1089.96	388.86	1516.78	1.23	0.00	1518.01
羊角塘镇	8.13	56.11	1785.68	2368.86	4218.78	1.33	0.00	4220.11
冷市镇	6.22	97.02	2214.76	687.09	3005.09	0.21	0.00	3005.30
<b>合计</b>	<b>220.63</b>	<b>2136.68</b>	<b>51466.70</b>	<b>12803.77</b>	<b>66627.78</b>	<b>64.91</b>	<b>0.00</b>	<b>66692.69</b>

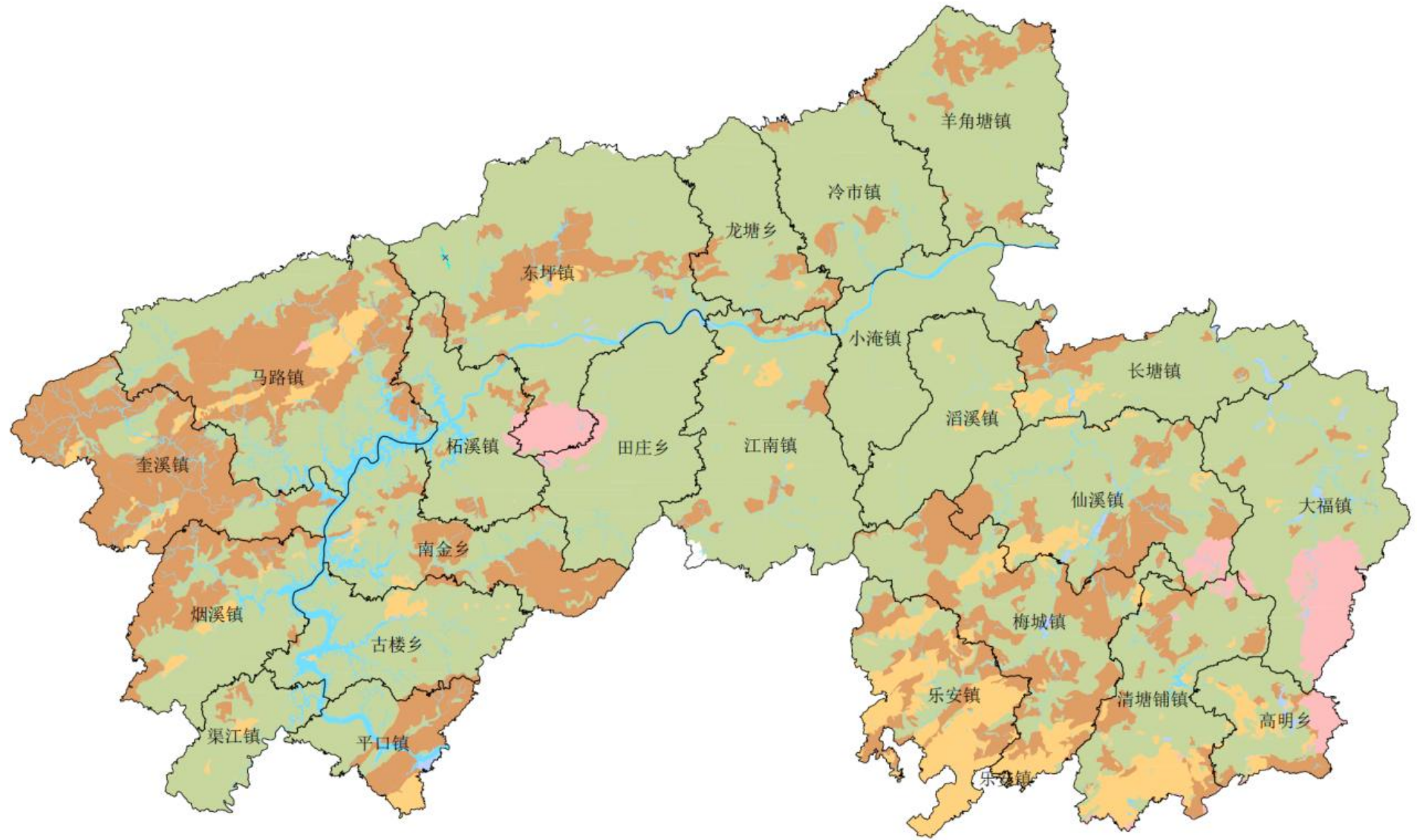
### 3.2.4 生成坡度 2 初步划定图斑

根据收集到的安化县成土母质图和1:20万的道县幅、桂阳幅区域地质图，提取出特殊基岩母质（风化花岗岩、紫色砂页岩、红砂岩、泥质页岩）的矢量边界。

益阳市水利局提供的成土母质图数据格式为pdf，需转换为矢量数据，操作步骤如下：

- (1) pdf转tiff
- (2) 栅格重分类
- (3) 栅格转矢量

# 安化县成土母质图



安化县成土母质图

类型

近代河、湖沉积物

水系

砂岩风化物

板、页岩风化物

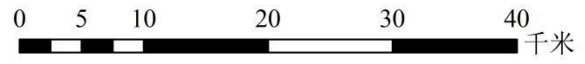
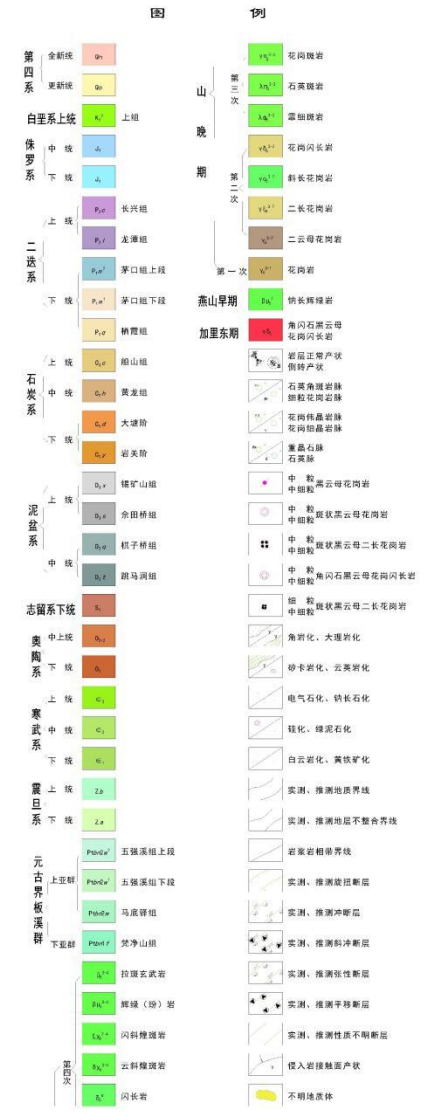
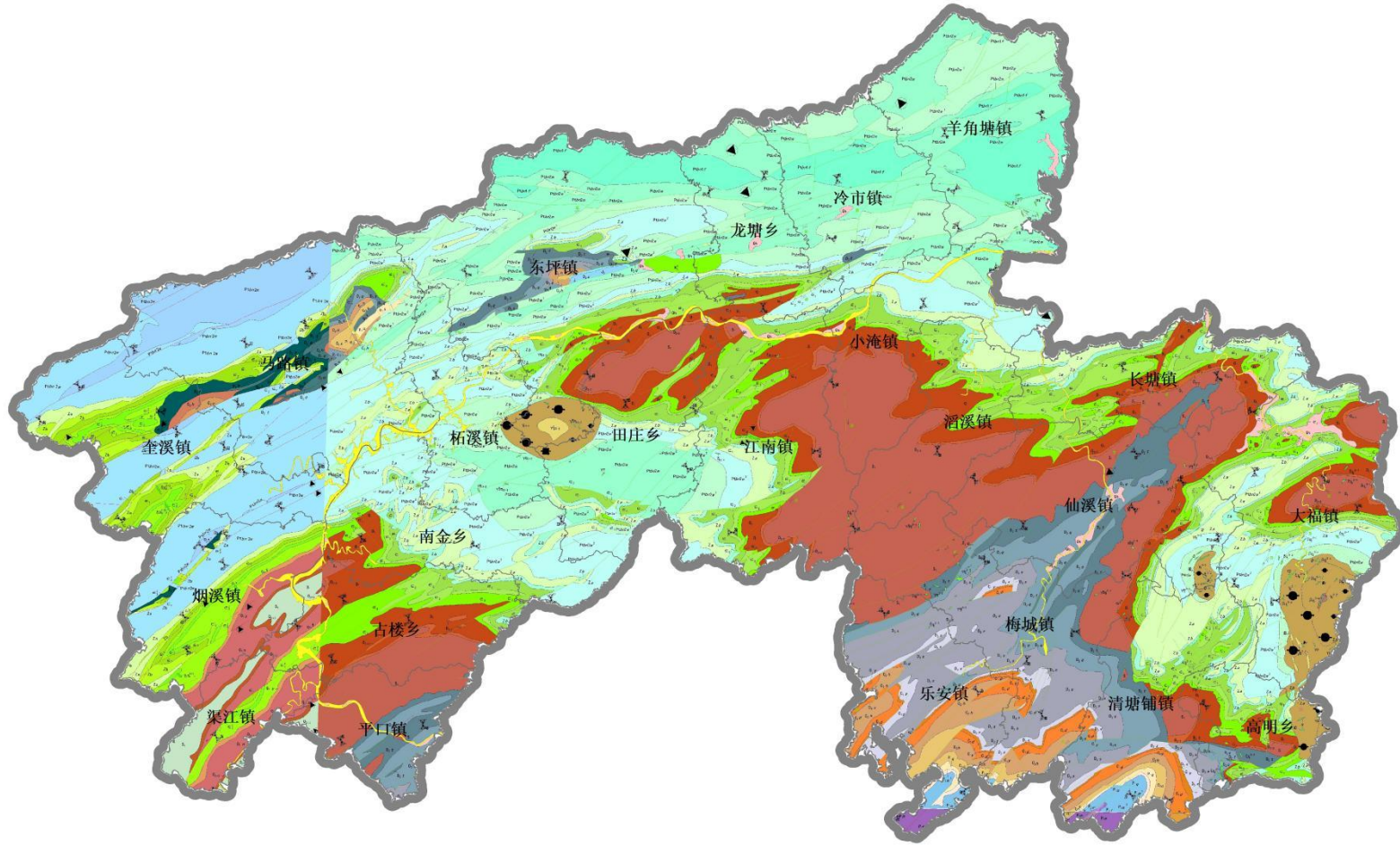
石灰岩风化物

花岗岩风化物





# 安化县区域地质图



注：资料来源为湖南地质调查研究院绘制。

# 安化县特殊地质图



图例  
紫色砂、页岩风化物  
花岗岩风化物

类型	面积hm <sup>2</sup>
板、页岩风化物	348715.26
花岗岩风化物	10796.10
砂岩风化物	93030.74
石灰岩风化物	27312.22
近代河、湖沉积物	1792.83
<b>合计</b>	<b>481647.15</b>

叠加林地、草地、裸土地图斑矢量数据与20°~25°以上坡度分级矢量数据、特殊地质矢量数据叠加分析，生成坡度2初步划定图斑。各乡镇坡度2初步划定图斑面积统计见表。

行政区名称	特殊地质		总计
	花岗岩风化物	紫色砂页岩	
东坪镇	390.20		390.20
柘溪镇	148.04		148.04
田庄乡	96.44		96.44
大福镇	480.03		480.03
高明乡	118.35		118.35
清塘铺镇	139.11		139.11
仙溪镇	99.61		99.61
马路镇	12.30		12.30
<b>合计</b>	<b>1484.08</b>		<b>1484.08</b>

# 安化县坡度2初步划定图斑



安化县水利局

图例

- 20-25特殊程度叠加
- 行政区

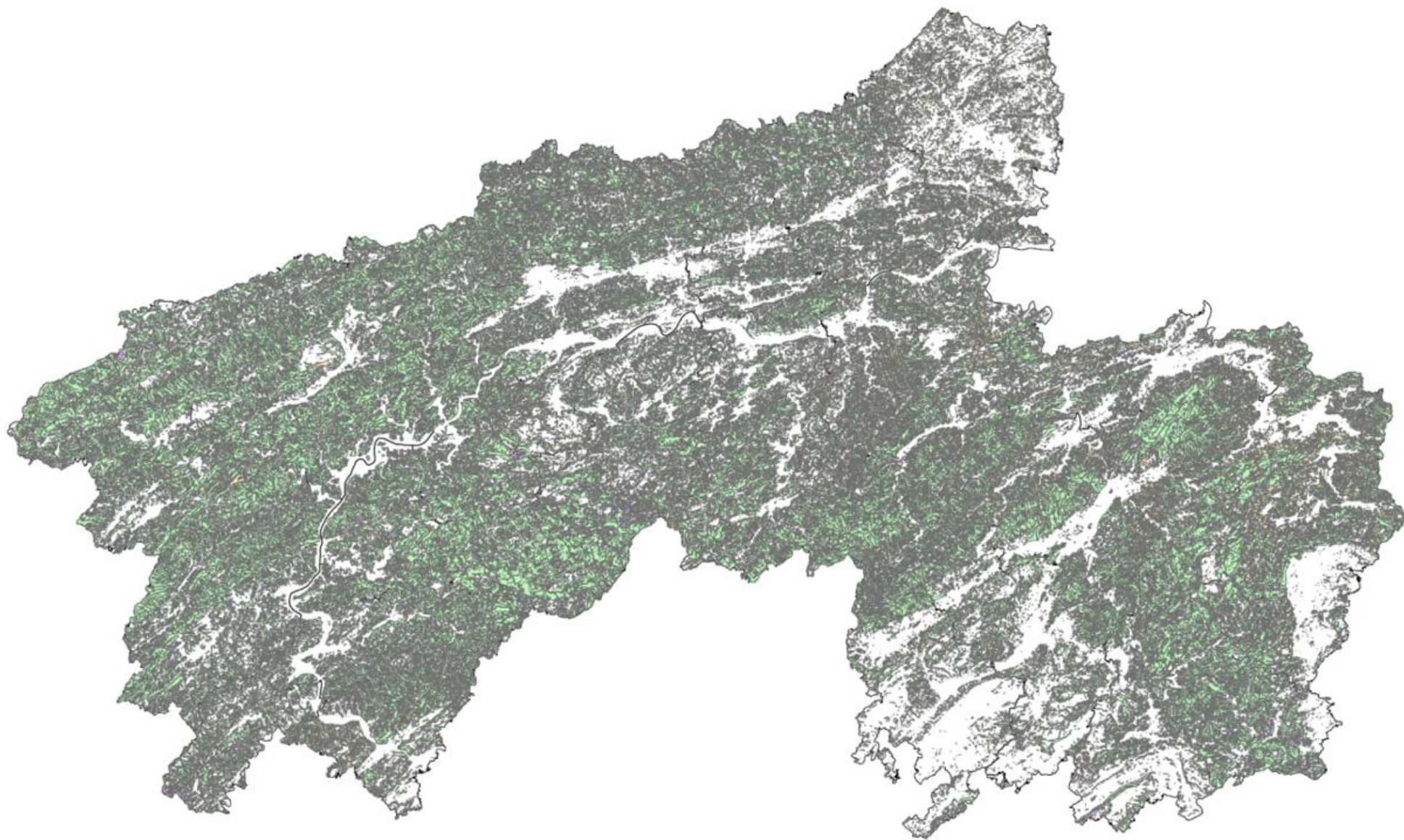
### 3.2.5 两类坡度图斑合并

将坡度1（25° 以上）的初步划定图斑和坡度2（20° ~25° ）的初步划定图斑进行图斑合并处理，形成安化县初步划定图斑。

序号	乡镇	国土面积	林、草、裸地类面积	坡度1图斑面积	坡度2图斑面积
1	大福镇	31721.54	21301.46	7911.01	480.03
2	东坪镇	43593.48	34878.32	16728.78	390.20
3	高明乡	9783.48	5383.56	2042.85	118.35
4	古楼乡	17321.36	8795.02	4416.42	0.00
5	江南镇	28973.36	24123.15	12426.44	0.00
6	奎溪镇	24109.62	27681.47	17297.54	0.00
7	乐安镇	19123.18	10270.22	2550.24	0.00
8	冷市镇	18323.89	15024.72	6728.10	0.00
9	龙塘乡	14308.78	7952.12	3666.67	0.00
10	马路镇	39089.94	28411.28	14038.07	12.30
11	梅城镇	27886.89	17794.20	6743.35	0.00
12	南金乡	19474.21	13800.19	3002.20	0.00
13	平口镇	10122.93	9308.93	5143.95	0.00
14	清塘铺镇	22501.61	23544.20	13162.78	139.11
15	渠江镇	8588.37	6701.53	3031.07	0.00
16	滔溪镇	15375.84	10815.53	5801.74	0.00
17	田庄乡	20951.31	16820.67	4230.98	96.44
18	仙溪镇	27967.93	31409.71	18945.11	99.61
19	小淹镇	17617.76	20136.09	8616.98	0.00
20	烟溪镇	19673.94	16920.94	7796.33	0.00
21	羊角塘镇	24677.71	19527.42	4843.49	0.00
22	长塘镇	17866.52	14032.40	6868.14	0.00
23	柘溪镇	15495.18	21714.79	12036.40	148.04
<b>合计</b>		<b>494548.83</b>	<b>406347.91</b>	<b>188028.62</b>	<b>1484.08</b>



# 安化县初步划定图斑



- DLAC
- 香木林地
  - 其他林地
  - 其他草地
  - 灌木林地
  - 竹林地
  - 裸土地
  - 行政区

### 3.2.6 矢量数据初步处理

根据《湖南省水利厅办公室关于开展禁止开垦陡坡地范围划定公告工作的通知》（湘水办函〔2024〕149号）文件要求，利用专业GIS软件将相邻图斑进行合并处理，然后将合并后的图斑进行平滑、去空洞、除锐角等批量处理，形成安化县禁止开垦陡坡地初步划定范围。再结合高分辨率遥感影像地物特征，统筹考虑自然生态整体性，结合山脉、河流、地貌单元、植被等自然边界，以及生态保护红线矢量边界，内业技术人员逐个图斑对安化县禁止开垦陡坡地图斑边界进行修正。

#### （1）边界相邻图斑合并

利用专业GIS软件的融合工具对边界相邻图斑进行合并处理；边界相邻图斑合并示意图如下图3.2.6-1所示。

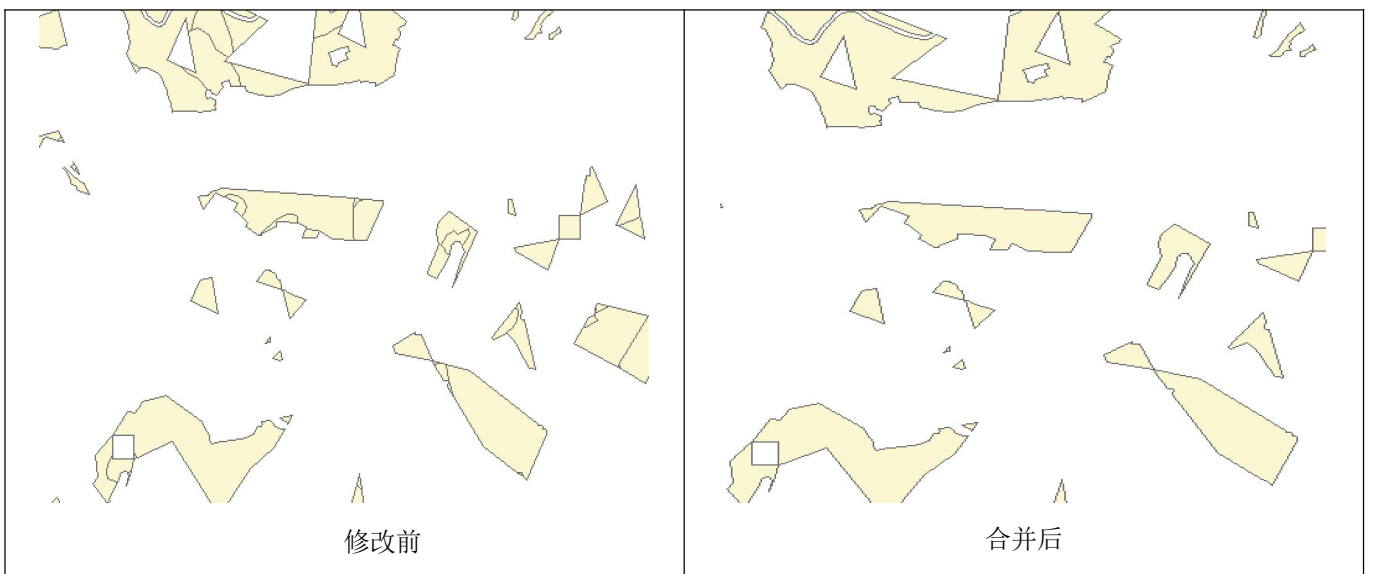


图3.2.6-1 边界相邻图斑合并示意图

#### （2）图斑边界平滑处理

由于DEM栅格数据转矢量数据后形成的图斑边界均为锯齿状，为了优化图斑边界，使用平滑面（制图）工具，对图斑边界进行了平滑处理，图斑边界平滑处理前后如图3.2.6-2所示。

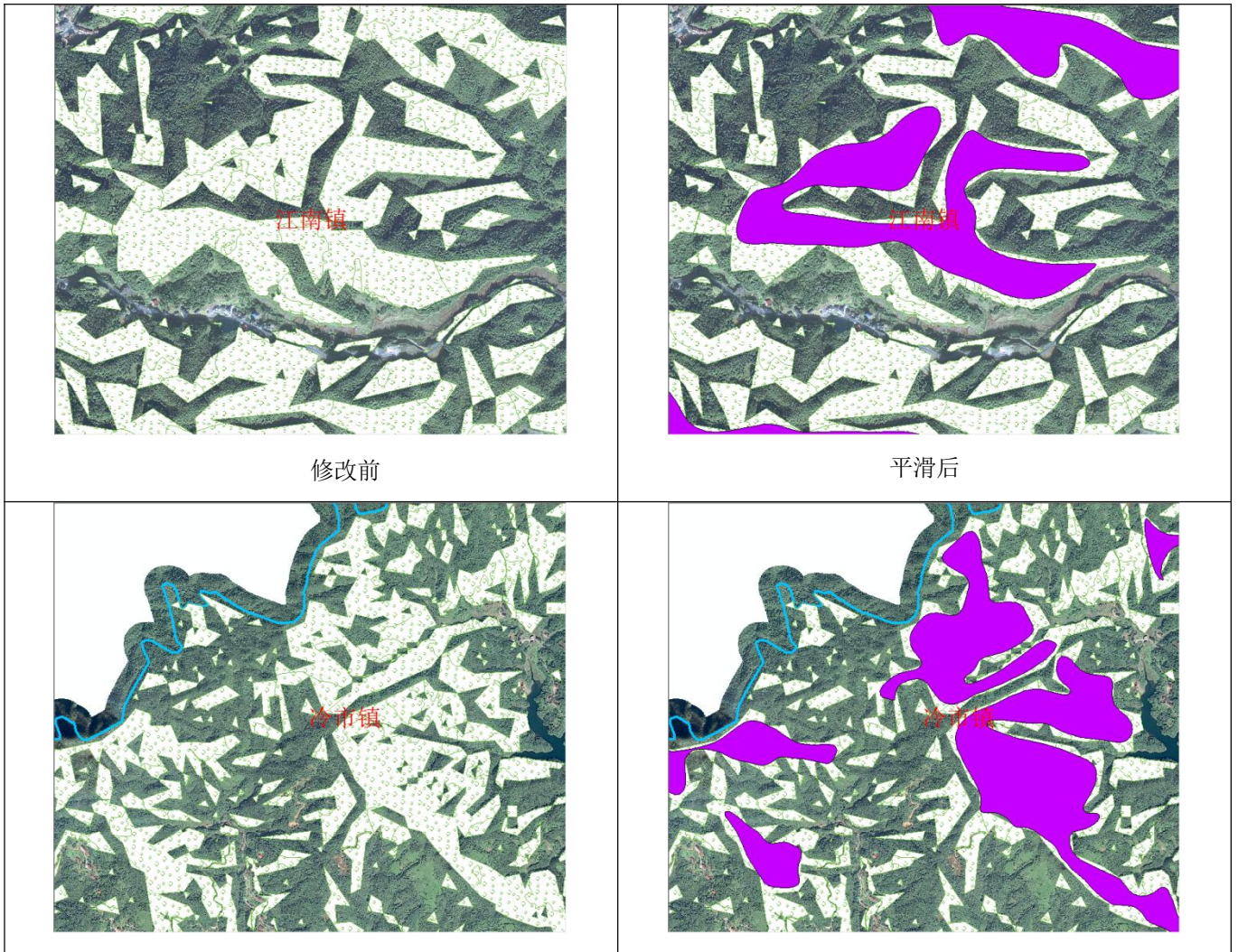


图3.2.6-2 对图斑进行平滑面处理示意图

### (3) 填补图斑内空洞

对于划定过程中形成的图斑内部空洞，根据遥感影像地物特征，空洞土地利用等实际情况，分析空洞形成的原因，考虑自然生态整体性，结合影像和地类情况，对满足划入条件的空洞进行合并修正，确实不满足划入条件的空洞应予以保留。利用消除面部件工具对空洞进行填补，进而优化图斑形状，如图3.2.6-3所示。

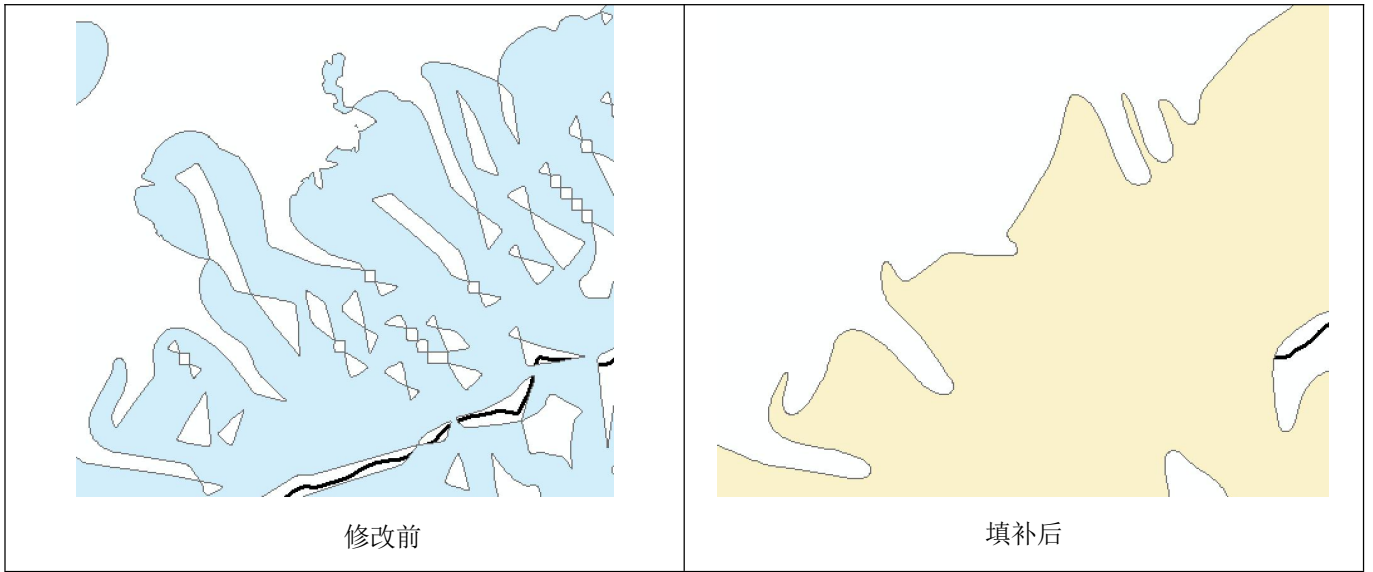


图3.2.6-3 填补图斑内空洞示意图

#### (4) 图斑边界锐角处理

生成的初步成果采取平滑面处理后，部分图斑出现尖角的情况，内业技术人员进行逐图斑核查，对图斑尖角进行边界修正。

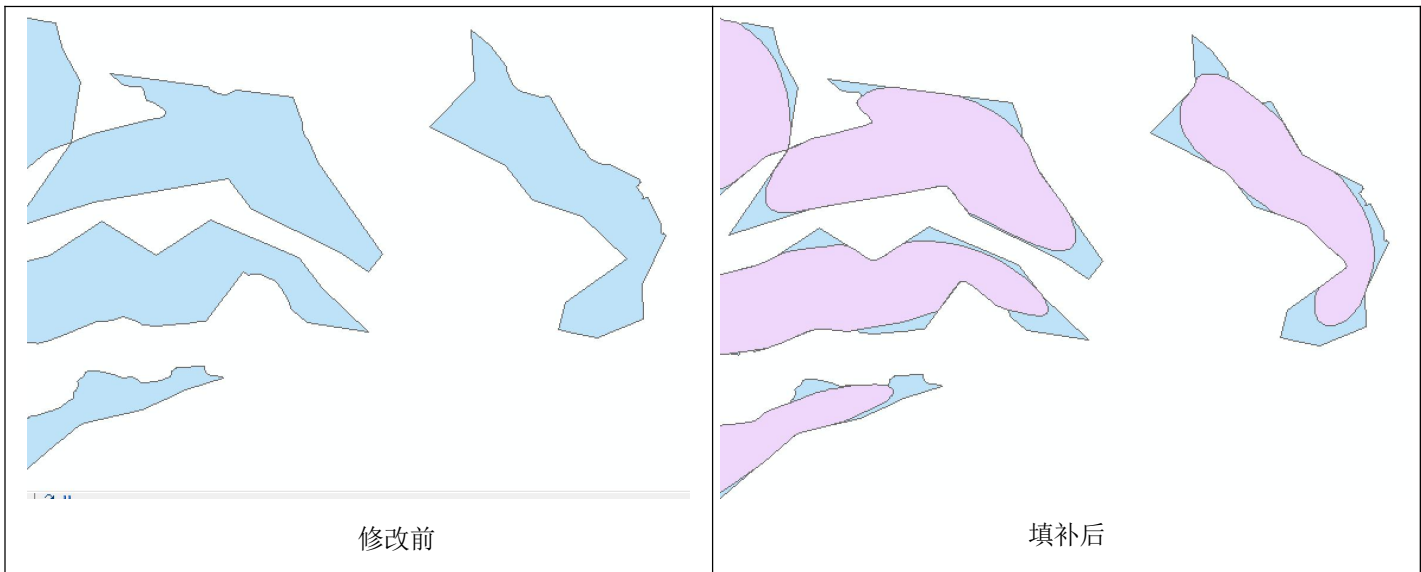


图3.2.6-4 图斑边界去除锐角示意图

#### (5) 结合影像修边

结合安化县高分辨率遥感影像进行初步判别，统筹考虑安化县各乡镇区域内山脉、河流、植被等地貌单元边界，对与河流、山脉等地貌单元、水库、道路、住宅区等建设用地区域有明显重叠的区域图斑边界逐一进行修正处理，如图 3.2.6-6 所示，最终得到修正后安化县初步划定范围。

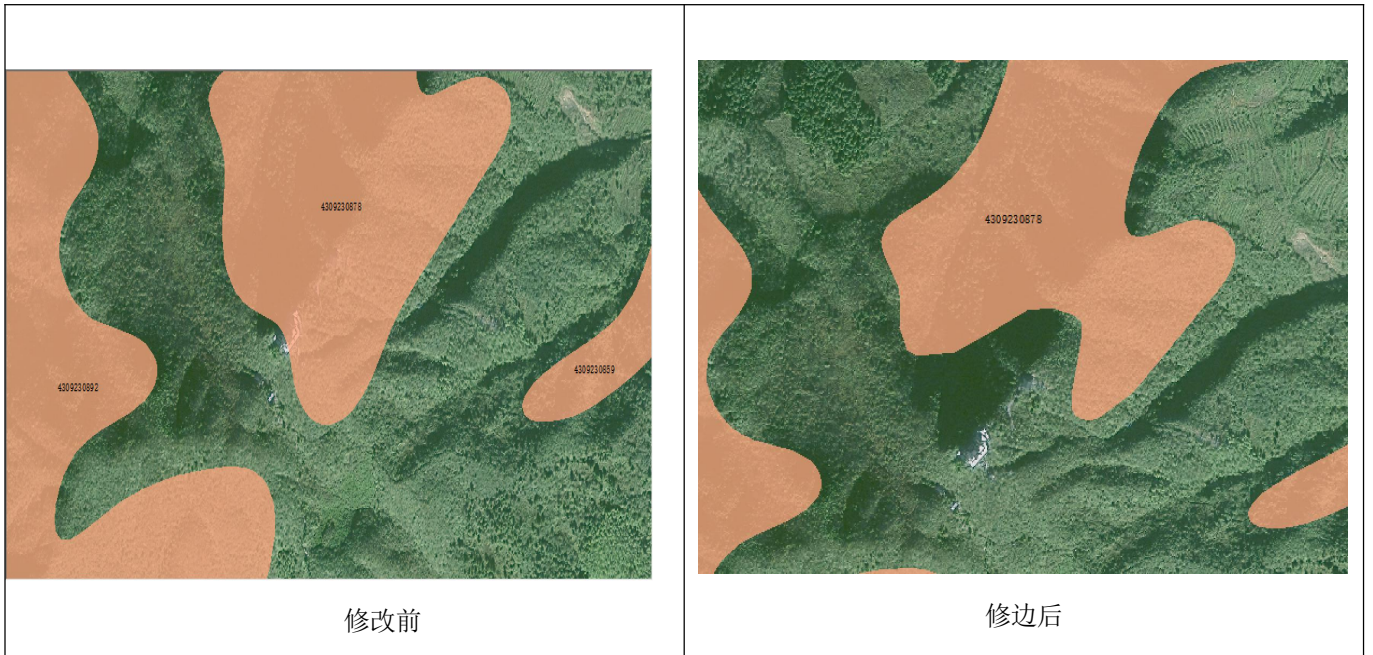


图3.2.6-6 图斑结合影像示意图

考虑山脉、河流、地貌单元、植被的生态整体性，修正禁止开垦陡坡地图斑边界。现状为已开垦为果园、耕地、正从事生产生活的区域，或者周边存在房屋、厂矿、主要道路等区域，不纳入本次划定范围，修正禁止开垦陡坡地图斑边界。现状为多个面积小于5公顷且周边无房屋、耕地、道路等地物，无可能开垦区域，将相邻图斑进行聚合，修正禁止开垦陡坡地图斑边界，满足技术指南要求。

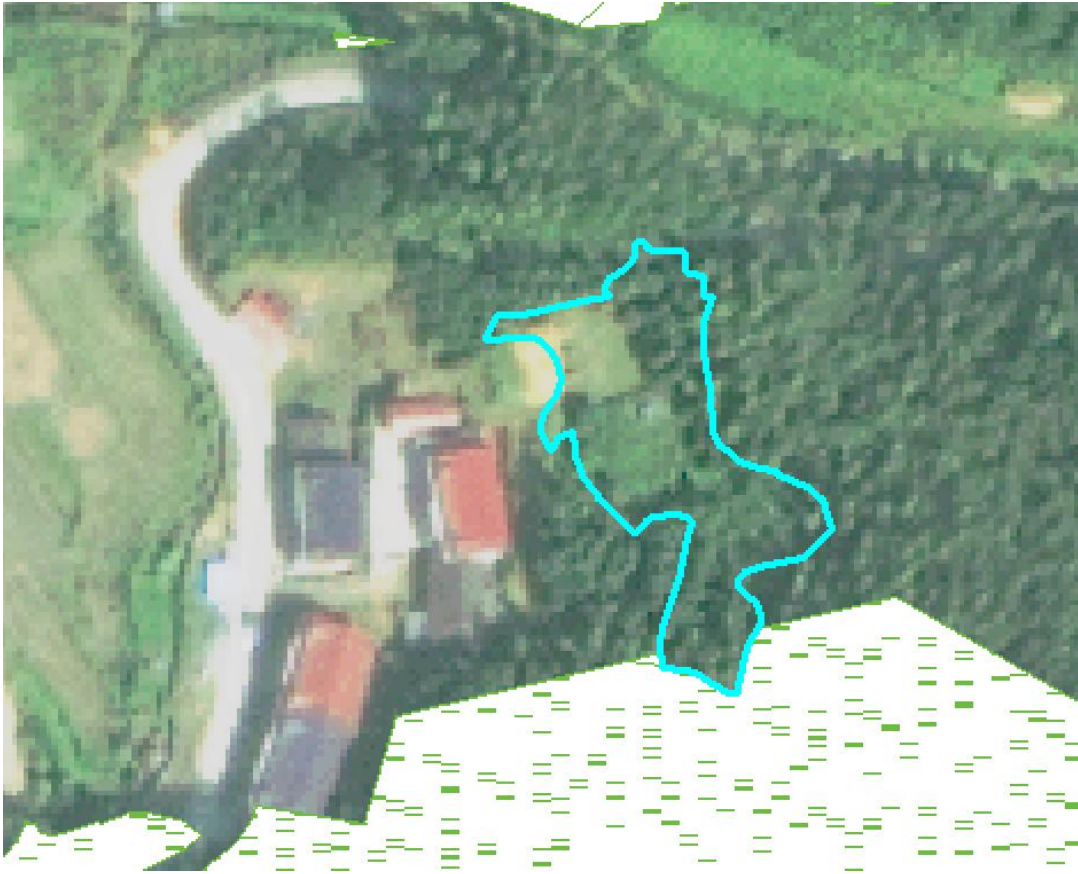
经统计，初步划定图斑进行上述步骤的修正处理后，划定图斑总面积减少3379.42hm<sup>2</sup>，修正后的安化县初步划定图斑总面积为186133.28hm<sup>2</sup>。

### 3.2.8 相关数据叠加分析

叠加管控区域补充及后备耕地资源、永久基本农田、城镇开发边界、已批复的矿权边界、2011年以来已建高标准农田、农民承包耕地范围、农民承包林地范围，结合高分辨率遥感影像，扣除与管控区域重叠部分，调整禁止开垦陡坡地图斑边界。

#### (1) 与补充及后备耕地资源叠加

将初步提取的禁止开垦陡坡地矢量图斑，与最新的安化县耕地后备资源数据叠加，扣除与其重叠图斑面积。



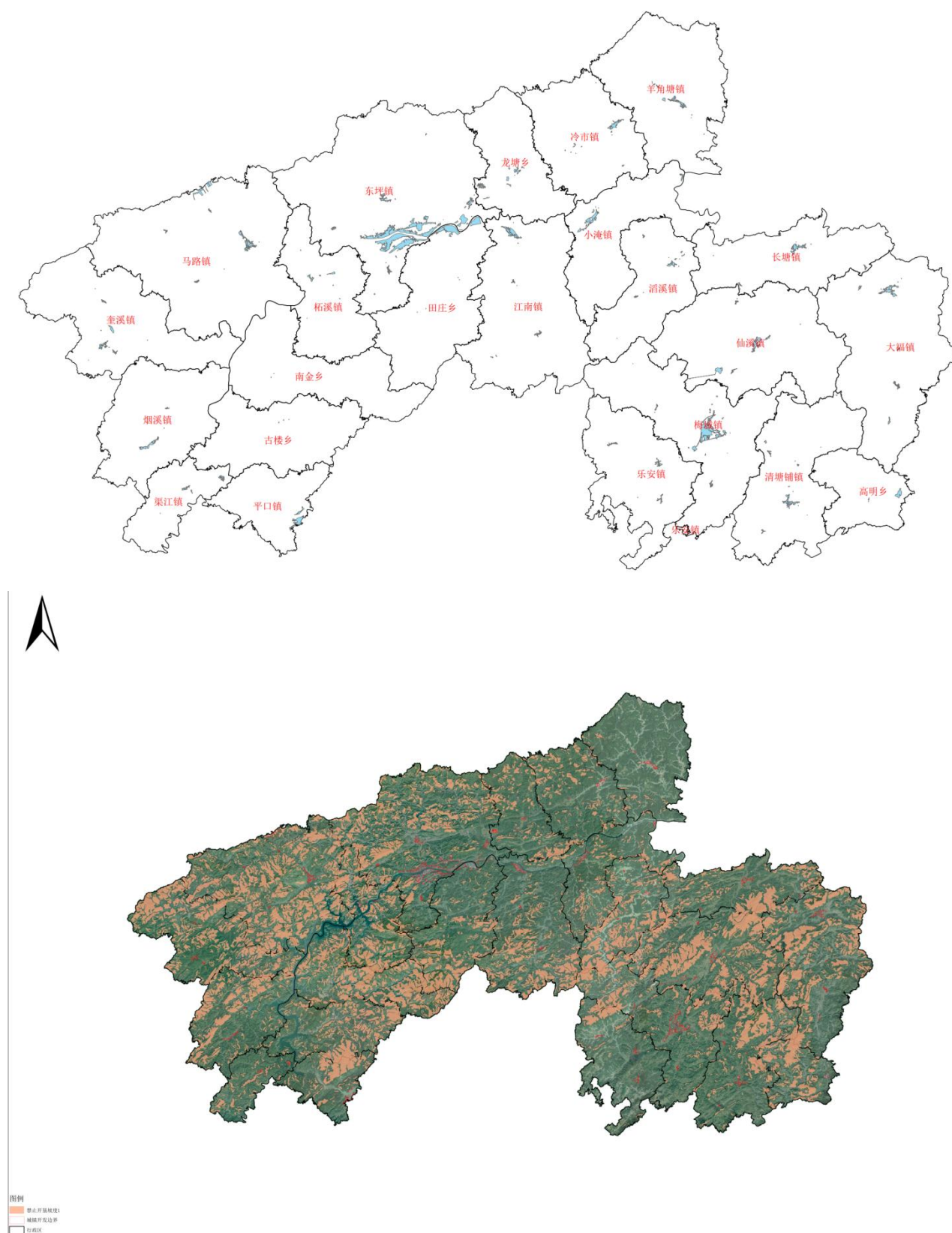
(2) 与永久基本农田（耕地保护红线）叠加

将初步提取的禁止开垦陡坡地矢量图斑，与安化县最新永久基本农田（耕地保护红线）数据叠加，扣除与其重叠图斑面积。

永久基本农田



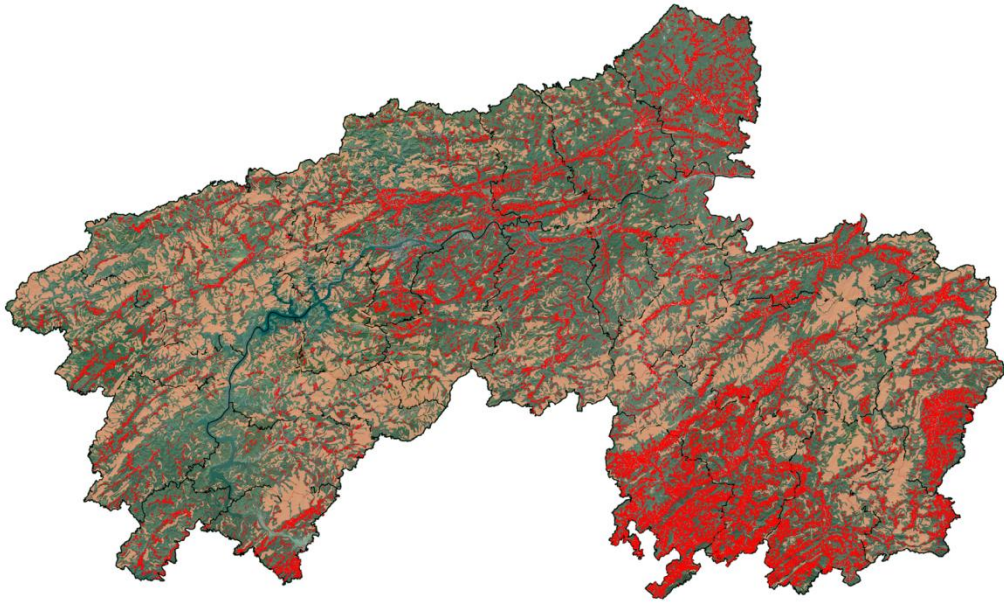
## 城镇开发边界



### (4) 与2011年以来已建高标准农田叠加

将初步提取的禁止开垦陡坡地矢量图斑，与安化县2011年以来已建高标准农



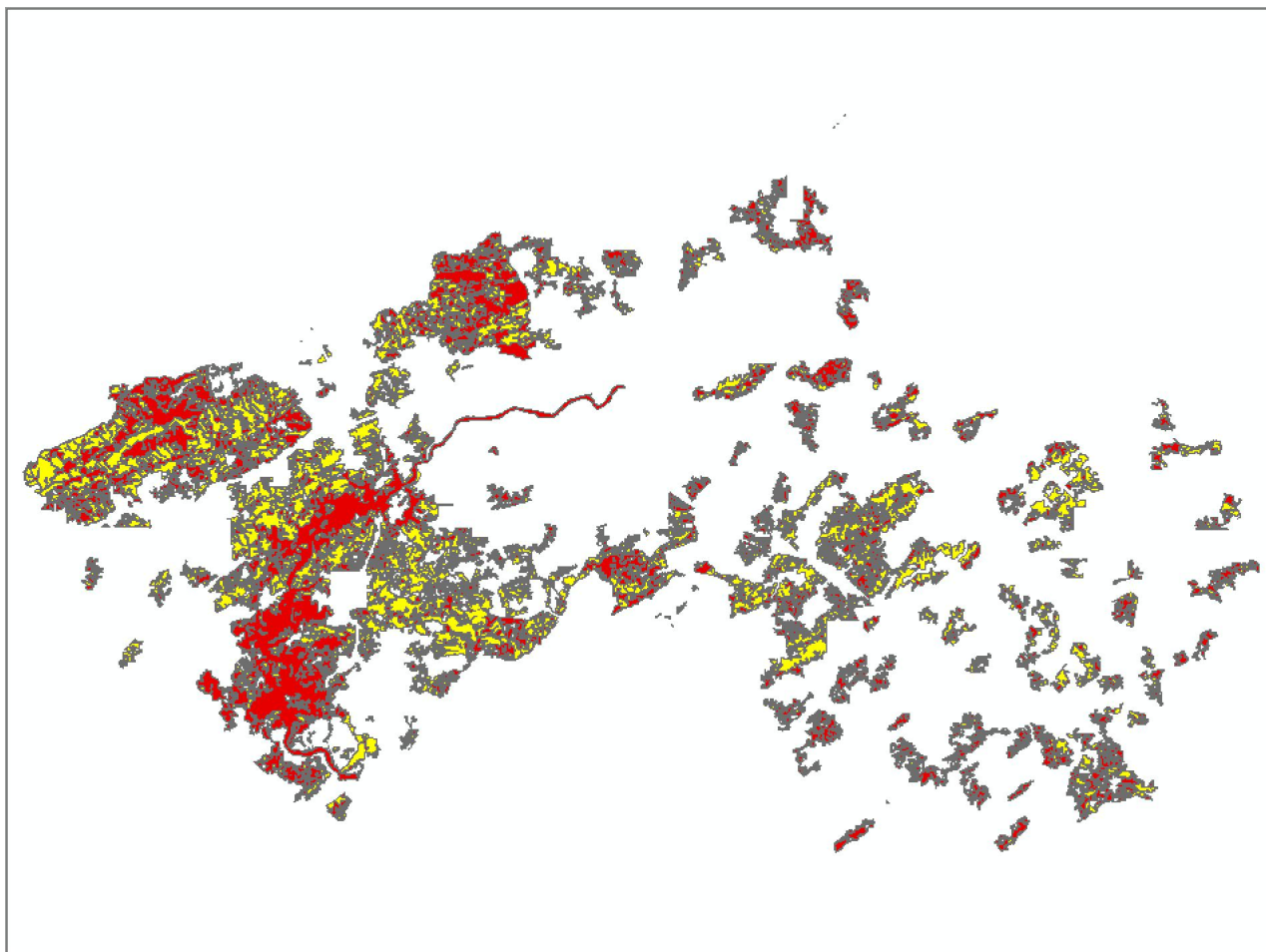


图例  
禁止开垦陡坡地  
生态保护红线  
行政区

#### (8) 与生态空间结合情况

根据安化县三区三线成果，安化县生态保护红线总面积约132667公顷，本次禁止开垦陡坡地划定范围面积为114276.44公顷，其中位于生态保护红线内的面积共48282.10公顷，占本次划定面积的42.25%。所划定区域不涉及永久基本农田、补充耕地空间、城镇村范围、2020年以来现状耕地、2024年恢复的耕地、已建高标准农田、农民承包土地确权颁证范围、农户承包林地、规划矿区用地、重大建设项目用地，充分考虑了生态保护、水土流失管控，以及城区及其周边未来发展建设的空间。

图4.3-1与“生态保护红线”叠加图



各乡镇与生态红线重叠面积情况表（详图见附件三）

序号	乡镇名称	禁止开垦陡坡地	与生态红线重叠面积
1	大福镇	5244.59	1050.09
2	东坪镇	8209.57	4404.02
3	高明乡	1420.32	750.65
4	古楼乡	2804.75	1874.6
5	江南镇	5852.44	2091.21
6	奎溪镇	11834.31	5006.86
7	乐安镇	588.54	811.01
8	冷市镇	2136.81	382.1
9	龙塘乡	1362.07	371.27
10	马路镇	10310.07	9583.22
11	梅城镇	2714.69	1998.73
12	南金乡	5495.57	5915.45
13	平口镇	3033.35	762.77
14	清塘铺镇	8245.00	1134.26
15	渠江镇	923.26	61.57
16	滔溪镇	4625.94	2236.21
17	田庄乡	4881.86	946.43
18	仙溪镇	14371.30	2977.93

序号	乡镇名称	禁止开垦陡坡地	与生态红线重叠面积
19	小淹镇	3431.30	624.03
20	烟溪镇	4145.33	1011.99
21	羊角塘镇	442.13	149.4
22	长塘镇	3062.34	1046.05
23	柘溪镇	9140.91	3092.25
合计		<b>114276.44</b>	<b>48282.10</b>

### 3.3 现场调查

为了核实初步划定图斑的面积、土地利用现状、坡度、与附近居民地的距离、地质类型以及是否涉及生态保护红线等情况，保证初步图斑划定的准确性、合理性，湖南鸿洲设计有限公司组织技术人员开展了现场调查工作，具体组织实施如下：

以内业修正调整后的安化县禁止开垦陡坡地初步划定范围矢量图斑为基础，根据以下原则进行现场复核验证：

①对禁止开垦的陡坡地范围图斑进行现场复核验证，抽取不少于3%的图斑，重点选取近山、村镇周边、道路两侧等人为活动集中区域，以及集中连片面积在5hm<sup>2</sup>以上的图斑：

2)对图斑的坡度进行重点复核，对于集中连片的图斑，采用无人机进行复核验证。

#### 3.3.1 人员配置

2025年9月中旬，湖南鸿洲设计有限公司组织了4名野外调查人员组成的外业调查工作组，专业涵盖了水土保持专业、遥感航测和地质专业等相关专业。主要复核人员工作经验丰富，都曾承担过水土流失监测、国土调查和野外查勘等类似工作。

#### 3.3.2 外业设备

为保障现场调查工作顺利开展，湖南鸿洲设计有限公司为该项目配备了外业调查车辆一台、无人机一架、数码相机两台、全站仪一台、RTK一台等。

### 3.3.3 现场调查内容

现场调查图斑涉及所有乡镇、街道和国有林场，坡度1的图斑按图斑数量的一定比例抽样调查。抽样调查时重点选取近山、村镇周边、道路两侧等人为活动集中区域，以及集中连片面积在 $5\text{hm}^2$ 以上的图斑，调查图斑的图斑面积、土地利用现状、坡度级别、与附近居民地的距离、地质类型以及是否涉及生态保护红线等情况，根据现场调查结果对初步划定的图斑进行边界修正。

### 3.3.4 现场调查过程和方法

将初步划定图斑范围线利用GIS软件转化为在线影像数据格式，导入外业核查卫星影像图中，根据图斑分布情况制定几条外业调查的路线。现场调查时利用外业核查卫星影像图对划定图斑进行定位，确定现场图斑边界，航测摄影人员利用无人机对划定图斑进行航拍，核实图斑范围内是否存在现状为耕地、建筑物等情况；现场调查人员利用地质罗盘来核实图斑坡度，利用激光测距仪来核实图斑与周边居民地距离，并进行现场拍照、记录植被、周边居民点、坡度等情况。

### 3.3.5 现场调查结论

根据现场调查的情况进行整理统计，坡度1抽样现场调查的图斑面积与现场一致；土地利用现状、坡度基本一致，存在少量问题。

现场调查发现的问题主要有以下几类：

- (1) 部分初步划定图斑内存在有非林、草、裸地类的情况，有压盖现状耕地、道路、房屋；
- (2) 部分初步划定图斑距离居民点较近，可能影响居民正常的生产生活；
- (3) 部分初步划定图斑的局部坡度与实际不相符。

根据整理发现的各种问题，对初步划定图斑进行边界修正。本次修正后初步划定图斑面积减少 $2335.36\text{hm}^2$ ，经过现场调查修正后的初步划定图斑总面积为 $114276.44\text{hm}^2$ 。



图3.3.5.1 修正前后对比图

### 3.4 征求意见

2025年10月，于安化县水利局会议室召开了安化县禁止开垦陡坡地范围划定征求意见会。参会单位包括县政府办代表、县水利局、县自然资源局、县林业局、县农业农村局代表、县环保局、各相关乡镇（街道）分管领导和技术单位负责人。会上由水利局相关负责人就本项工作的政策文件进行解读，技术单位负责人对划定工作进行汇报讲解，其他与会单位代表提出了相关意见建议，县政府办领导对此项工作进行部署与指示。会将禁止开垦陡坡地范围划定成果分发给各相关单位，要求在两周内完成核对，并将反馈意见提交至水利局。

表3.4-1 县级部门及各乡镇街道反馈意见及修改对照表

序号	单位	反馈意见	采纳情况	修改说明
1	县自然资源局	存在与耕地保护目标及后续利用相冲突的情况，具体内容为：涉及现状耕地面积718.76亩、耕地后备资源面积241.26亩、耕地恢复属性面积222.90亩、林草湿荒普查成果中标注为“不按林草湿管理”面积376.12亩。	已采纳	已修改调整。
2	益阳市生态环境局安化分局	修改如下内容：一、在“划定依据与技术路线”章节，增加《中华人民共和国水污染防治法》、《饮用水水源保护区污染防治	已采纳	已修改调整。

序号	单位	反馈意见	采纳情况	修改说明
		管理规定》《湖南省饮用水水源地保护条例》等相关法律条文;二、在“划定指标”章节,增加:3、禁止饮用水水源保护区范围:《饮用水水源保护区污染防治管理规定》第十一条、十二条规定:一切破坏水环境生态平衡的活动以及破坏水源林、护岸林、与水源保护相关植被的活动;一级保护区内:禁止新建扩建与供水设施和保护水源无关的建设项目;二级保护区内:禁止新建、改建、扩建排放污染物的建设项目。		
3	县林业局	无意见。		
4	县农业农村局	无意见。		
5	大福镇	0007、0071、0073、0083、0100图斑内有种植农作物的旱土,建议修改范围。	已采纳	已修改调整。
6	东坪镇	0115、0176、0185、0210、0279、0280图斑内有种植农作物,建议修改范围。	已采纳	已修改调整。
7	高明乡	0301图斑内有种植农作物,建议修改范围。	已采纳	已修改调整。
8	古楼乡	0320、0329图斑建议核实范围,根据实际情况划定。	已采纳	已修改调整。
9	江南镇	0405、0422、0451、0464、0471、0493、0494图斑建议核实范围,根据实际情况划定。	已采纳	已修改调整。
10	奎溪镇	0514、0528、0554、0557、0570、0617、0618、0622图斑内有种植农作物,建议修改范围。	已采纳	已修改调整。
11	乐安镇	0636、0641图斑建议核实范围,根据实际情况划定。	已采纳	已修改调整。
12	冷市镇	无意见。		
13	龙塘乡	0758、0766、0784图斑距离房屋、村道较近,建议修改范围。	已采纳	已修改调整。
14	马路镇	0841图斑内有种植农作物,建议修改范围。	已采纳	已修改调整。
15	梅城镇	0999、1014图斑建议核实范围,根据实际情况划定。	已采纳	已修改调整。
16	南金乡	无意见。		
17	平口镇	1106、1135、1139图斑建议核实范围,根据实际情况划定。	已采纳	已修改调整。
18	清塘铺镇	1184、1194、1217、1219图斑距离房屋、村道较近,建议修改范围。	已采纳	已修改调整。
19	渠江镇	1255图斑建议核实范围,根据实际情况划定。	已采纳	已修改调整。
20	滔溪镇	无意见。		
21	田庄乡	1320、1352、1381图斑距离房屋、村道较	已采纳	已修改调整。

序号	单位	反馈意见	采纳情况	修改说明
		近，建议修改范围。		
22	仙溪镇	1458、1464、1465图斑内有种植农作物，建议修改范围。	已采纳	已修改调整。
23	小淹镇	1505、1540图斑距离房屋、村道较近，建议修改范围。	已采纳	已修改调整。
24	烟溪镇	无意见。		
25	羊角塘镇	1647图斑建议核实范围，根据实际情况划定。	已采纳	已修改调整。
26	长塘镇	1706、1720图斑建议核实范围，根据实际情况划定。	已采纳	已修改调整。
27	柘溪镇	1769、1785、1797图斑内有种植农作物，建议修改范围。	已采纳	已修改调整。
28	城南区事务中心	无意见。		

### 3.5 现场复核

#### 3.5.1 复核抽样情况

根据《禁止开垦陡坡地范围划定技术指南》的工作要求，现场复核需抽取不低于3%的禁止开垦陡坡地范围图斑进行现场复核验证。本次抽样复核坡度1的图斑根据各乡镇的图斑数量按3%的比例进行抽取。坡度1的图斑重点选取近山、村镇周边、道路两侧等人为活动集中区域，以及集中连片面积在5hm<sup>2</sup>以上的图斑。安化县初步定成果图斑中面积在5hm<sup>2</sup>以上的有1803个，初步划定面积114276.44hm<sup>2</sup>，本次现场复核共抽取了61个图斑，涉及23个乡镇，现场复核抽取的图斑情况如表3.5-1所示：

表3.5-1 安化县禁止开垦陡坡地图斑现场复核抽样表

序号	乡镇名称	禁止开垦陡坡地	图斑个数	现场复核抽取图斑数量
1	大福镇	5244.59	101	3
2	东坪镇	8209.57	180	5
3	高明乡	1420.32	21	1
4	古楼乡	2804.75	81	2
5	江南镇	5852.44	118	3
6	奎溪镇	11834.31	124	5
7	乐安镇	588.54	20	1
8	冷市镇	2136.81	85	2

序号	乡镇名称	禁止开垦陡坡地	图斑个数	现场复核抽取图斑数量
9	龙塘乡	1362.07	62	2
10	马路镇	10310.07	160	5
11	梅城镇	2714.69	65	2
12	南金乡	5495.57	88	3
13	平口镇	3033.35	42	2
14	清塘铺镇	8245.00	74	4
15	渠江镇	923.26	44	1
16	滔溪镇	4625.94	47	2
17	田庄乡	4881.86	70	2
18	仙溪镇	14371.30	87	4
19	小淹镇	3431.30	88	3
20	烟溪镇	4145.33	84	3
21	羊角塘镇	442.13	23	1
22	长塘镇	3062.34	57	2
23	柘溪镇	9140.91	82	3
合计		114276.44	1803	61

### 3.5.2 现场复核情况

2025年10月中旬，湖南鸿洲设计有限公司安排4名水土保持、地质、无人机航测以及国土调查专业的技术人员对抽查图斑进行外业核实，现场复核采用无人机航测与人员现场调查相结合的方式。利用专业级测量无人机（大疆精灵4pro）对抽查图斑进行航飞拍照，来核查图斑内的地类与三调数据库地类是否一致；现场调查人员对抽取的图斑进行现场复核并进行现场拍照、记录植被、周边居民点、坡度等情况，形成现场勘查表。（现场核查记录表及核查照片详见附件三）

### 3.5.3 现场复核结论

本次现场复核共选取了61个图斑，经复核61个图斑边界合理，现场图斑土地利用现状、图斑坡度均和初步划定成果一致，复核准确率100%，详见禁止开垦陡坡地范围划定成果现场复核表。

## 3.6 复核修正

### 3.6.1 外业复核验证

边界修正后，按照技术指南要求需对最终划定禁止开垦陡坡地范围矢量图斑1803个，抽取不低于3%的禁止开垦陡坡地范围图斑进行现场复核验证，重点选取

近山、村镇周边、道路两侧等人为活动集中区域，以及集中连片面积在5hm<sup>2</sup>以上的图斑。

(1) 现场复核内容包括：划定范围是否与实际坡度、地物相符，边界是否准确，纳入是否合理等。

(2) 复核数量：总图斑数的3.4%。

(3) 复核方式：采用无人机现场对复核图斑局域进行拍照举证。



现场坐标复核



## 现场无人机航摄



### 现场坡度复核

#### 3.6.2 征求意见及审查情况

2025年10月，县水利局组织区规划和自然资源局、县林业局、县生态环境局、县农业农村委等相关部门开展了安化县禁止开垦陡坡地范围划定成果协商讨论，对各部门提出的意见进行了修改。

2025年7月至10月，县水利局通过内网征求了自然资源局、县林业局、县生态环境局、县农业农村委等相关部门和23个镇街意见，均无修改意见。

2025年10月，我局需将经区领导批准的划定成果报市自然资源局和市水利局审核，反馈了意见，已修改完善。

#### 3.6.3 现场调查修正

针对现场调查发现的问题，对安化县初步划定图斑进行图斑边界修正，其中因土地利用现状与实际不相符剔除图斑面积4582.33hm<sup>2</sup>，因坡度与实际不相符剔除图斑面积1537.25hm<sup>2</sup>，为了与居民地预留合理缓冲距离剔除图斑3744.67hm<sup>2</sup>。

#### 3.6.4 征求意见复核修正

根据采纳各部门和乡镇的意见，对安化县初步划定图斑进行图斑边界修正，其中按照自然资源局意见，剔除涉及现状耕地面积718.76亩、耕地后备资源面积241.26亩、耕地恢复属性面积222.90亩、林草湿荒普查成果中标注为“不按林草湿管理”面积376.12亩。按照各乡镇、街道和国有林场意见，剔除房前屋后和道路两侧较近范围面积15843.47hm<sup>2</sup>，剔除地方规划开发建设项目面积14732.26hm<sup>2</sup>。经过征求意见复核修正后，安化县初步划定图斑面积共减少33257.31hm<sup>2</sup>。

#### 3.6.5 现场复核修正

现场复核阶段，因抽样图斑的复核准确率为100%，无需对图斑进行边界修正，故该阶段图斑面积无变化。

#### 3.6.6 矢量数据审核修正

经现场调查、征求意见和复核修正后，将形成的安化县禁止开垦陡坡地初步划定范围矢量数据报专家处审核。专家审核共抽查图斑211个，经复核4个图斑存在边界存在尖角等问题，其余106个图斑边界合理，复核准确率98.1%。安化县矢量数据专家审核表项目附件五。湖南鸿洲设计有限公司收到专家审查意见后对4个有问题的图斑进行了修正，并举一反三，对其他未抽查图斑进行逐一检查，修正存在的同类型问题。经过矢量数据审查修正后，安化县初步划定图斑面积共减少8138.96hm<sup>2</sup>。

#### 3.6.7 复核修正小结

安化县初步划定图斑面积186133.28hm<sup>2</sup>，经过现场调查、征求意见、现场复核及矢量数据审核4轮图斑边界修正后，面积共减少72075.94hm<sup>2</sup>。形成安化县最终禁止开垦陡坡地划定图斑，总面积为114057.34hm<sup>2</sup>，图斑个数为1799个。

## 4 划定成果

### 4.1 划定工作成果统计

安化县2023年年度国土变更调查数据统计，全县国土面积494548.84公顷，本次禁止开垦陡坡地图斑范围划定中，图斑数量1799个，划定面积为114057.34公顷，其中林地为114057.34公顷，占全县土地面积的23.06%。

表4.1-2 安化县禁止开垦陡坡地面积统计表

序号	乡镇名称	禁止开垦陡坡地	占比	备注
1	大福镇	5055.67	4.43%	
2	东坪镇	8063.57	7.07%	
3	高明乡	1457.78	1.28%	
4	古楼乡	2804.75	2.46%	
5	江南镇	5852.44	5.13%	
6	奎溪镇	11834.31	10.38%	
7	乐安镇	588.54	0.52%	
8	冷市镇	2136.81	1.87%	
9	龙塘乡	1362.07	1.19%	
10	马路镇	10210.11	8.95%	
11	梅城镇	2714.69	2.38%	
12	南金乡	5495.57	4.82%	
13	平口镇	3033.35	2.66%	
14	清塘铺镇	8299.54	7.28%	
15	渠江镇	923.26	0.81%	
16	滔溪镇	4625.94	4.06%	
17	田庄乡	4895.11	4.29%	
18	仙溪镇	14477.32	12.69%	
19	小淹镇	3431.3	3.01%	
20	烟溪镇	4145.33	3.63%	
21	羊角塘镇	442.13	0.39%	
22	长塘镇	3062.34	2.68%	
23	柘溪镇	9145.41	8.02%	
合计		114057.34	100.00%	

## 4.2 各乡镇禁止开垦陡坡地范围

表4.2-1 各乡镇禁止开垦陡坡地面积情况表（详图见附件二）

序号	乡镇名称	禁止开垦陡坡地	图斑个数	国土面积	面积占比
1	大福镇	5055.67	101	31721.54	15.94%
2	东坪镇	8063.57	180	43593.48	18.50%
3	高明乡	1457.78	21	9783.48	14.90%
4	古楼乡	2804.75	81	17321.36	16.19%
5	江南镇	5852.44	118	28973.36	20.20%
6	奎溪镇	11834.31	124	24109.62	49.09%
7	乐安镇	588.54	20	19123.18	3.08%
8	冷市镇	2136.81	85	18323.89	11.66%
9	龙塘乡	1362.07	62	14308.78	9.52%
10	马路镇	10210.11	160	39089.94	26.12%
11	梅城镇	2714.69	65	27886.89	9.73%
12	南金乡	5495.57	88	19474.21	28.22%
13	平口镇	3033.35	42	10122.93	29.97%
14	清塘铺镇	8299.54	74	22501.61	36.88%
15	渠江镇	923.26	44	8588.37	10.75%
16	滔溪镇	4625.94	47	15375.84	30.09%
17	田庄乡	4895.11	70	20951.31	23.36%
18	仙溪镇	14477.32	87	27967.93	51.76%
19	小淹镇	3431.3	88	17617.76	19.48%
20	烟溪镇	4145.33	84	19673.94	21.07%
21	羊角塘镇	442.13	23	24677.71	1.79%
22	长塘镇	3062.34	56	17866.52	17.14%
23	柘溪镇	9145.41	80	15495.18	59.02%
合计		114057.34	1799	494548.83	23.06%

## 5 附件：

附件一：安化县禁止开垦陡坡地范围分布情况图表

附表1 安化县禁止开垦陡坡地分乡镇面积统计表

序号	乡镇名称	禁止开垦陡坡地	国土面积	面积占比
1	大福镇	5055.67	31721.54	15.94%
2	东坪镇	8063.57	43593.48	18.50%
3	高明乡	1457.78	9783.48	14.90%
4	古楼乡	2804.75	17321.36	16.19%
5	江南镇	5852.44	28973.36	20.20%
6	奎溪镇	11834.31	24109.62	49.09%
7	乐安镇	588.54	19123.18	3.08%
8	冷市镇	2136.81	18323.89	11.66%
9	龙塘乡	1362.07	14308.78	9.52%
10	马路镇	10210.11	39089.94	26.12%
11	梅城镇	2714.69	27886.89	9.73%
12	南金乡	5495.57	19474.21	28.22%
13	平口镇	3033.35	10122.93	29.97%
14	清塘铺镇	8299.54	22501.61	36.88%
15	渠江镇	923.26	8588.37	10.75%
16	滔溪镇	4625.94	15375.84	30.09%
17	田庄乡	4895.11	20951.31	23.36%
18	仙溪镇	14477.32	27967.93	51.76%
19	小淹镇	3431.3	17617.76	19.48%
20	烟溪镇	4145.33	19673.94	21.07%
21	羊角塘镇	442.13	24677.71	1.79%
22	长塘镇	3062.34	17866.52	17.14%
23	柘溪镇	9145.41	15495.18	59.02%
合计		114057.34	494548.83	23.06%

# 安化县禁止开垦陡坡地图斑分布图



安化县水利局



附表2： 安化县禁止开垦陡坡地范围划定矢量数据属性结构表

图斑编号	省	市	县	坡度级别	土地利用类型	面积(公顷)	乡镇	备注
4309230001	湖南省	益阳市	安化县	禁止开垦坡度1 (>25°)	林地	36.31	大福镇	
4309230002	湖南省	益阳市	安化县	禁止开垦坡度1 (>25°)	林地	9.76	大福镇	
4309230003	湖南省	益阳市	安化县	禁止开垦坡度1 (>25°)	林地	46.13	大福镇	
4309230004	湖南省	益阳市	安化县	禁止开垦坡度1 (>25°)	林地	29.36	大福镇	
4309230005	湖南省	益阳市	安化县	禁止开垦坡度1 (>25°)	林地	7.72	大福镇	
4309230006	湖南省	益阳市	安化县	禁止开垦坡度1 (>25°)	林地	44.73	大福镇	
4309230007	湖南省	益阳市	安化县	禁止开垦坡度1 (>25°)	林地	6.09	大福镇	
4309230008	湖南省	益阳市	安化县	禁止开垦坡度1 (>25°)	林地	302.1	大福镇	
4309230009	湖南省	益阳市	安化县	禁止开垦坡度1 (>25°)	林地	6.51	大福镇	
4309230010	湖南省	益阳市	安化县	禁止开垦坡度1 (>25°)	林地	88.36	大福镇	
4309230011	湖南省	益阳市	安化县	禁止开垦坡度1 (>25°)	林地	94.75	大福镇	
4309230012	湖南省	益阳市	安化县	禁止开垦坡度1 (>25°)	林地	63.42	大福镇	
4309230014	湖南省	益阳市	安化县	禁止开垦坡度1 (>25°)	林地	12.54	大福镇	
4309230015	湖南省	益阳市	安化县	禁止开垦坡度1 (>25°)	林地	35.79	大福镇	
4309230016	湖南省	益阳市	安化县	禁止开垦坡度1 (>25°)	林地	34.09	大福镇	
4309230017	湖南省	益阳市	安化县	禁止开垦坡度1 (>25°)	林地	240.11	大福镇	
4309230018	湖南省	益阳市	安化县	禁止开垦坡度1 (>25°)	林地	23.84	大福镇	
4309230019	湖南省	益阳市	安化县	禁止开垦坡度1 (>25°)	林地	61.33	大福镇	
4309230020	湖南省	益阳市	安化县	禁止开垦坡度1 (>25°)	林地	15.06	大福镇	

图斑编号	省	市	县	坡度级别	土地利用类型	面积(公顷)	乡镇	备注
4309230021	湖南省	益阳市	安化县	禁止开垦坡度1 (>25°)	林地	36.78	大福镇	
4309230022	湖南省	益阳市	安化县	禁止开垦坡度1 (>25°)	林地	28.74	大福镇	
4309230023	湖南省	益阳市	安化县	禁止开垦坡度1 (>25°)	林地	9.46	大福镇	
4309230024	湖南省	益阳市	安化县	禁止开垦坡度1 (>25°)	林地	6.29	大福镇	
4309230025	湖南省	益阳市	安化县	禁止开垦坡度1 (>25°)	林地	18.7	大福镇	
4309230026	湖南省	益阳市	安化县	禁止开垦坡度1 (>25°)	林地	18.96	大福镇	
4309230027	湖南省	益阳市	安化县	禁止开垦坡度1 (>25°)	林地	11.68	大福镇	
4309230028	湖南省	益阳市	安化县	禁止开垦坡度1 (>25°)	林地	287.37	大福镇	
4309230029	湖南省	益阳市	安化县	禁止开垦坡度1 (>25°)	林地	43.46	大福镇	
4309230030	湖南省	益阳市	安化县	禁止开垦坡度1 (>25°)	林地	21.88	大福镇	
4309230031	湖南省	益阳市	安化县	禁止开垦坡度1 (>25°)	林地	6.19	大福镇	
4309230032	湖南省	益阳市	安化县	禁止开垦坡度1 (>25°)	林地	11.46	大福镇	
4309230033	湖南省	益阳市	安化县	禁止开垦坡度1 (>25°)	林地	12.74	大福镇	
4309230034	湖南省	益阳市	安化县	禁止开垦坡度1 (>25°)	林地	24.38	大福镇	
4309230035	湖南省	益阳市	安化县	禁止开垦坡度1 (>25°)	林地	9.37	大福镇	
4309230036	湖南省	益阳市	安化县	禁止开垦坡度1 (>25°)	林地	192.49	大福镇	
4309230037	湖南省	益阳市	安化县	禁止开垦坡度1 (>25°)	林地	11.86	大福镇	
4309230038	湖南省	益阳市	安化县	禁止开垦坡度1 (>25°)	林地	17.98	大福镇	
4309230039	湖南省	益阳市	安化县	禁止开垦坡度1 (>25°)	林地	15.12	大福镇	
4309230040	湖南省	益阳市	安化县	禁止开垦坡度1 (>25°)	林地	10.58	大福镇	
4309230041	湖南省	益阳市	安化县	禁止开垦坡度1 (>25°)	林地	6.82	大福镇	

图斑编号	省	市	县	坡度级别	土地利用类型	面积(公顷)	乡镇	备注
4309230042	湖南省	益阳市	安化县	禁止开垦坡度1 (>25°)	林地	133.82	大福镇	
4309230043	湖南省	益阳市	安化县	禁止开垦坡度1 (>25°)	林地	19.84	大福镇	
4309230044	湖南省	益阳市	安化县	禁止开垦坡度1 (>25°)	林地	6.77	大福镇	
4309230045	湖南省	益阳市	安化县	禁止开垦坡度1 (>25°)	林地	14.76	大福镇	
4309230046	湖南省	益阳市	安化县	禁止开垦坡度1 (>25°)	林地	6.3	大福镇	
4309230047	湖南省	益阳市	安化县	禁止开垦坡度1 (>25°)	林地	7.28	大福镇	
4309230048	湖南省	益阳市	安化县	禁止开垦坡度1 (>25°)	林地	67	大福镇	
4309230049	湖南省	益阳市	安化县	禁止开垦坡度1 (>25°)	林地	14.55	大福镇	
4309230050	湖南省	益阳市	安化县	禁止开垦坡度1 (>25°)	林地	43.31	大福镇	
4309230051	湖南省	益阳市	安化县	禁止开垦坡度1 (>25°)	林地	37.74	大福镇	
4309230052	湖南省	益阳市	安化县	禁止开垦坡度1 (>25°)	林地	5.73	大福镇	
4309230053	湖南省	益阳市	安化县	禁止开垦坡度1 (>25°)	林地	10.1	大福镇	
4309230054	湖南省	益阳市	安化县	禁止开垦坡度1 (>25°)	林地	5.74	大福镇	
4309230055	湖南省	益阳市	安化县	禁止开垦坡度1 (>25°)	林地	10.88	大福镇	
4309230056	湖南省	益阳市	安化县	禁止开垦坡度1 (>25°)	林地	40.65	大福镇	
4309230057	湖南省	益阳市	安化县	禁止开垦坡度1 (>25°)	林地	157.26	大福镇	
4309230058	湖南省	益阳市	安化县	禁止开垦坡度1 (>25°)	林地	29.66	大福镇	
4309230059	湖南省	益阳市	安化县	禁止开垦坡度1 (>25°)	林地	66.1	大福镇	
4309230060	湖南省	益阳市	安化县	禁止开垦坡度1 (>25°)	林地	293.6	大福镇	
4309230061	湖南省	益阳市	安化县	禁止开垦坡度1 (>25°)	林地	9.71	大福镇	
4309230062	湖南省	益阳市	安化县	禁止开垦坡度1 (>25°)	林地	6.45	大福镇	

图斑编号	省	市	县	坡度级别	土地利用类型	面积(公顷)	乡镇	备注
4309230063	湖南省	益阳市	安化县	禁止开垦坡度1 (>25°)	林地	66.86	大福镇	
4309230064	湖南省	益阳市	安化县	禁止开垦坡度1 (>25°)	林地	8.61	大福镇	
4309230065	湖南省	益阳市	安化县	禁止开垦坡度1 (>25°)	林地	90.67	大福镇	
4309230066	湖南省	益阳市	安化县	禁止开垦坡度1 (>25°)	林地	7.36	大福镇	
4309230067	湖南省	益阳市	安化县	禁止开垦坡度1 (>25°)	林地	7.74	大福镇	
4309230068	湖南省	益阳市	安化县	禁止开垦坡度1 (>25°)	林地	17.1	大福镇	
4309230069	湖南省	益阳市	安化县	禁止开垦坡度1 (>25°)	林地	5.76	大福镇	
4309230070	湖南省	益阳市	安化县	禁止开垦坡度1 (>25°)	林地	26.47	大福镇	
4309230071	湖南省	益阳市	安化县	禁止开垦坡度1 (>25°)	林地	8.65	大福镇	
4309230072	湖南省	益阳市	安化县	禁止开垦坡度1 (>25°)	林地	71.36	大福镇	
4309230073	湖南省	益阳市	安化县	禁止开垦坡度1 (>25°)	林地	254.47	大福镇	
4309230074	湖南省	益阳市	安化县	禁止开垦坡度1 (>25°)	林地	20.68	大福镇	
4309230075	湖南省	益阳市	安化县	禁止开垦坡度1 (>25°)	林地	22.44	大福镇	
4309230076	湖南省	益阳市	安化县	禁止开垦坡度1 (>25°)	林地	28.74	大福镇	
4309230077	湖南省	益阳市	安化县	禁止开垦坡度1 (>25°)	林地	14.89	大福镇	
4309230078	湖南省	益阳市	安化县	禁止开垦坡度1 (>25°)	林地	48.32	大福镇	
4309230079	湖南省	益阳市	安化县	禁止开垦坡度1 (>25°)	林地	365.72	大福镇	
4309230080	湖南省	益阳市	安化县	禁止开垦坡度1 (>25°)	林地	30.34	大福镇	
4309230081	湖南省	益阳市	安化县	禁止开垦坡度1 (>25°)	林地	45.49	大福镇	
4309230082	湖南省	益阳市	安化县	禁止开垦坡度1 (>25°)	林地	12.22	大福镇	
4309230083	湖南省	益阳市	安化县	禁止开垦坡度1 (>25°)	林地	275.09	大福镇	

图斑编号	省	市	县	坡度级别	土地利用类型	面积(公顷)	乡镇	备注
4309230084	湖南省	益阳市	安化县	禁止开垦坡度1 (>25°)	林地	187.36	大福镇	
4309230085	湖南省	益阳市	安化县	禁止开垦坡度1 (>25°)	林地	73.68	大福镇	
4309230086	湖南省	益阳市	安化县	禁止开垦坡度1 (>25°)	林地	24.99	大福镇	
4309230087	湖南省	益阳市	安化县	禁止开垦坡度1 (>25°)	林地	13.36	大福镇	
4309230088	湖南省	益阳市	安化县	禁止开垦坡度1 (>25°)	林地	9.67	大福镇	
4309230089	湖南省	益阳市	安化县	禁止开垦坡度1 (>25°)	林地	64.52	大福镇	
4309230090	湖南省	益阳市	安化县	禁止开垦坡度1 (>25°)	林地	14.24	大福镇	
4309230091	湖南省	益阳市	安化县	禁止开垦坡度1 (>25°)	林地	67.76	大福镇	
4309230092	湖南省	益阳市	安化县	禁止开垦坡度1 (>25°)	林地	14.02	大福镇	
4309230093	湖南省	益阳市	安化县	禁止开垦坡度1 (>25°)	林地	22.98	大福镇	
4309230094	湖南省	益阳市	安化县	禁止开垦坡度1 (>25°)	林地	9.06	大福镇	
4309230095	湖南省	益阳市	安化县	禁止开垦坡度1 (>25°)	林地	44.71	大福镇	
4309230096	湖南省	益阳市	安化县	禁止开垦坡度1 (>25°)	林地	16.89	大福镇	
4309230097	湖南省	益阳市	安化县	禁止开垦坡度1 (>25°)	林地	30	大福镇	
4309230098	湖南省	益阳市	安化县	禁止开垦坡度1 (>25°)	林地	100.24	大福镇	
4309230099	湖南省	益阳市	安化县	禁止开垦坡度1 (>25°)	林地	5.55	大福镇	
4309230100	湖南省	益阳市	安化县	禁止开垦坡度1 (>25°)	林地	121.28	大福镇	
4309230101	湖南省	益阳市	安化县	禁止开垦坡度1 (>25°)	林地	42.51	大福镇	
4309230102	湖南省	益阳市	安化县	禁止开垦坡度1 (>25°)	林地	8.48	东坪镇	
4309230104	湖南省	益阳市	安化县	禁止开垦坡度1 (>25°)	林地	11.5	东坪镇	
4309230105	湖南省	益阳市	安化县	禁止开垦坡度1 (>25°)	林地	25.52	东坪镇	

图斑编号	省	市	县	坡度级别	土地利用类型	面积(公顷)	乡镇	备注
4309230106	湖南省	益阳市	安化县	禁止开垦坡度1 (>25°)	林地	8.64	东坪镇	
4309230107	湖南省	益阳市	安化县	禁止开垦坡度1 (>25°)	林地	10.97	东坪镇	
4309230108	湖南省	益阳市	安化县	禁止开垦坡度1 (>25°)	林地	6.17	东坪镇	
4309230109	湖南省	益阳市	安化县	禁止开垦坡度1 (>25°)	林地	64.42	东坪镇	
4309230110	湖南省	益阳市	安化县	禁止开垦坡度1 (>25°)	林地	10.71	东坪镇	
4309230111	湖南省	益阳市	安化县	禁止开垦坡度1 (>25°)	林地	37.98	东坪镇	
4309230112	湖南省	益阳市	安化县	禁止开垦坡度1 (>25°)	林地	53.57	东坪镇	
4309230113	湖南省	益阳市	安化县	禁止开垦坡度1 (>25°)	林地	46.94	东坪镇	
4309230114	湖南省	益阳市	安化县	禁止开垦坡度1 (>25°)	林地	8.44	东坪镇	
4309230115	湖南省	益阳市	安化县	禁止开垦坡度1 (>25°)	林地	164.17	东坪镇	
4309230116	湖南省	益阳市	安化县	禁止开垦坡度1 (>25°)	林地	7.92	东坪镇	
4309230117	湖南省	益阳市	安化县	禁止开垦坡度1 (>25°)	林地	16.7	东坪镇	
4309230118	湖南省	益阳市	安化县	禁止开垦坡度1 (>25°)	林地	7.32	东坪镇	
4309230119	湖南省	益阳市	安化县	禁止开垦坡度1 (>25°)	林地	20.95	东坪镇	
4309230120	湖南省	益阳市	安化县	禁止开垦坡度1 (>25°)	林地	10.89	东坪镇	
4309230121	湖南省	益阳市	安化县	禁止开垦坡度1 (>25°)	林地	11.91	东坪镇	
4309230122	湖南省	益阳市	安化县	禁止开垦坡度1 (>25°)	林地	8.45	东坪镇	
4309230123	湖南省	益阳市	安化县	禁止开垦坡度1 (>25°)	林地	6.39	东坪镇	
4309230124	湖南省	益阳市	安化县	禁止开垦坡度1 (>25°)	林地	9.13	东坪镇	
4309230125	湖南省	益阳市	安化县	禁止开垦坡度1 (>25°)	林地	9.46	东坪镇	
4309230126	湖南省	益阳市	安化县	禁止开垦坡度1 (>25°)	林地	12.56	东坪镇	

图斑编号	省	市	县	坡度级别	土地利用类型	面积(公顷)	乡镇	备注
4309230127	湖南省	益阳市	安化县	禁止开垦坡度1 (>25°)	林地	9.81	东坪镇	
4309230128	湖南省	益阳市	安化县	禁止开垦坡度1 (>25°)	林地	21.83	东坪镇	
4309230129	湖南省	益阳市	安化县	禁止开垦坡度1 (>25°)	林地	8.28	东坪镇	
4309230130	湖南省	益阳市	安化县	禁止开垦坡度1 (>25°)	林地	22.47	东坪镇	
4309230131	湖南省	益阳市	安化县	禁止开垦坡度1 (>25°)	林地	12.37	东坪镇	
4309230132	湖南省	益阳市	安化县	禁止开垦坡度1 (>25°)	林地	21.52	东坪镇	
4309230133	湖南省	益阳市	安化县	禁止开垦坡度1 (>25°)	林地	9.75	东坪镇	
4309230134	湖南省	益阳市	安化县	禁止开垦坡度1 (>25°)	林地	6.96	东坪镇	
4309230135	湖南省	益阳市	安化县	禁止开垦坡度1 (>25°)	林地	9.55	东坪镇	
4309230136	湖南省	益阳市	安化县	禁止开垦坡度1 (>25°)	林地	50.17	东坪镇	
4309230137	湖南省	益阳市	安化县	禁止开垦坡度1 (>25°)	林地	16.42	东坪镇	
4309230138	湖南省	益阳市	安化县	禁止开垦坡度1 (>25°)	林地	23.37	东坪镇	
4309230139	湖南省	益阳市	安化县	禁止开垦坡度1 (>25°)	林地	14.24	东坪镇	
4309230140	湖南省	益阳市	安化县	禁止开垦坡度1 (>25°)	林地	47.63	东坪镇	
4309230141	湖南省	益阳市	安化县	禁止开垦坡度1 (>25°)	林地	6.62	东坪镇	
4309230142	湖南省	益阳市	安化县	禁止开垦坡度1 (>25°)	林地	11.16	东坪镇	
4309230143	湖南省	益阳市	安化县	禁止开垦坡度1 (>25°)	林地	30.95	东坪镇	
4309230144	湖南省	益阳市	安化县	禁止开垦坡度1 (>25°)	林地	26.61	东坪镇	
4309230145	湖南省	益阳市	安化县	禁止开垦坡度1 (>25°)	林地	11.03	东坪镇	
4309230146	湖南省	益阳市	安化县	禁止开垦坡度1 (>25°)	林地	6.48	东坪镇	
4309230147	湖南省	益阳市	安化县	禁止开垦坡度1 (>25°)	林地	11.14	东坪镇	

图斑编号	省	市	县	坡度级别	土地利用类型	面积(公顷)	乡镇	备注
4309230148	湖南省	益阳市	安化县	禁止开垦坡度1 (>25°)	林地	6.8	东坪镇	
4309230149	湖南省	益阳市	安化县	禁止开垦坡度1 (>25°)	林地	15.36	东坪镇	
4309230150	湖南省	益阳市	安化县	禁止开垦坡度1 (>25°)	林地	18.44	东坪镇	
4309230151	湖南省	益阳市	安化县	禁止开垦坡度1 (>25°)	林地	14.28	东坪镇	
4309230152	湖南省	益阳市	安化县	禁止开垦坡度1 (>25°)	林地	28.64	东坪镇	
4309230153	湖南省	益阳市	安化县	禁止开垦坡度1 (>25°)	林地	5.98	东坪镇	
4309230154	湖南省	益阳市	安化县	禁止开垦坡度1 (>25°)	林地	9.54	东坪镇	
4309230155	湖南省	益阳市	安化县	禁止开垦坡度1 (>25°)	林地	25.43	东坪镇	
4309230156	湖南省	益阳市	安化县	禁止开垦坡度1 (>25°)	林地	15.58	东坪镇	
4309230157	湖南省	益阳市	安化县	禁止开垦坡度1 (>25°)	林地	15.18	东坪镇	
4309230158	湖南省	益阳市	安化县	禁止开垦坡度1 (>25°)	林地	16.63	东坪镇	
4309230159	湖南省	益阳市	安化县	禁止开垦坡度1 (>25°)	林地	8.03	东坪镇	
4309230160	湖南省	益阳市	安化县	禁止开垦坡度1 (>25°)	林地	21.53	东坪镇	
4309230161	湖南省	益阳市	安化县	禁止开垦坡度1 (>25°)	林地	5.83	东坪镇	
4309230162	湖南省	益阳市	安化县	禁止开垦坡度1 (>25°)	林地	10.5	东坪镇	
4309230163	湖南省	益阳市	安化县	禁止开垦坡度1 (>25°)	林地	20.2	东坪镇	
4309230164	湖南省	益阳市	安化县	禁止开垦坡度1 (>25°)	林地	6.53	东坪镇	
4309230165	湖南省	益阳市	安化县	禁止开垦坡度1 (>25°)	林地	9	东坪镇	
4309230166	湖南省	益阳市	安化县	禁止开垦坡度1 (>25°)	林地	38.74	东坪镇	
4309230167	湖南省	益阳市	安化县	禁止开垦坡度1 (>25°)	林地	6.31	东坪镇	
4309230168	湖南省	益阳市	安化县	禁止开垦坡度1 (>25°)	林地	96.05	东坪镇	

图斑编号	省	市	县	坡度级别	土地利用类型	面积(公顷)	乡镇	备注
4309230169	湖南省	益阳市	安化县	禁止开垦坡度1 (>25°)	林地	7.19	东坪镇	
4309230170	湖南省	益阳市	安化县	禁止开垦坡度1 (>25°)	林地	7	东坪镇	
4309230171	湖南省	益阳市	安化县	禁止开垦坡度1 (>25°)	林地	8.99	东坪镇	
4309230172	湖南省	益阳市	安化县	禁止开垦坡度1 (>25°)	林地	10.67	东坪镇	
4309230173	湖南省	益阳市	安化县	禁止开垦坡度1 (>25°)	林地	12.05	东坪镇	
4309230174	湖南省	益阳市	安化县	禁止开垦坡度1 (>25°)	林地	14.91	东坪镇	
4309230175	湖南省	益阳市	安化县	禁止开垦坡度1 (>25°)	林地	9.87	东坪镇	
4309230176	湖南省	益阳市	安化县	禁止开垦坡度1 (>25°)	林地	228.49	东坪镇	
4309230177	湖南省	益阳市	安化县	禁止开垦坡度1 (>25°)	林地	51.89	东坪镇	
4309230178	湖南省	益阳市	安化县	禁止开垦坡度1 (>25°)	林地	11.72	东坪镇	
4309230179	湖南省	益阳市	安化县	禁止开垦坡度1 (>25°)	林地	12.9	东坪镇	
4309230180	湖南省	益阳市	安化县	禁止开垦坡度1 (>25°)	林地	7.66	东坪镇	
4309230181	湖南省	益阳市	安化县	禁止开垦坡度1 (>25°)	林地	19.72	东坪镇	
4309230182	湖南省	益阳市	安化县	禁止开垦坡度1 (>25°)	林地	22.71	东坪镇	
4309230183	湖南省	益阳市	安化县	禁止开垦坡度1 (>25°)	林地	11.16	东坪镇	
4309230184	湖南省	益阳市	安化县	禁止开垦坡度1 (>25°)	林地	8.21	东坪镇	
4309230185	湖南省	益阳市	安化县	禁止开垦坡度1 (>25°)	林地	166.21	东坪镇	
4309230186	湖南省	益阳市	安化县	禁止开垦坡度1 (>25°)	林地	50.97	东坪镇	
4309230187	湖南省	益阳市	安化县	禁止开垦坡度1 (>25°)	林地	11.25	东坪镇	
4309230188	湖南省	益阳市	安化县	禁止开垦坡度1 (>25°)	林地	9.86	东坪镇	
4309230189	湖南省	益阳市	安化县	禁止开垦坡度1 (>25°)	林地	20.58	东坪镇	

图斑编号	省	市	县	坡度级别	土地利用类型	面积(公顷)	乡镇	备注
4309230190	湖南省	益阳市	安化县	禁止开垦坡度1 (>25°)	林地	59.18	东坪镇	
4309230191	湖南省	益阳市	安化县	禁止开垦坡度1 (>25°)	林地	18.87	东坪镇	
4309230192	湖南省	益阳市	安化县	禁止开垦坡度1 (>25°)	林地	13.75	东坪镇	
4309230193	湖南省	益阳市	安化县	禁止开垦坡度1 (>25°)	林地	16.17	东坪镇	
4309230194	湖南省	益阳市	安化县	禁止开垦坡度1 (>25°)	林地	24.63	东坪镇	
4309230195	湖南省	益阳市	安化县	禁止开垦坡度1 (>25°)	林地	217.03	东坪镇	
4309230196	湖南省	益阳市	安化县	禁止开垦坡度1 (>25°)	林地	45.62	东坪镇	
4309230197	湖南省	益阳市	安化县	禁止开垦坡度1 (>25°)	林地	251.79	东坪镇	
4309230198	湖南省	益阳市	安化县	禁止开垦坡度1 (>25°)	林地	89.7	东坪镇	
4309230199	湖南省	益阳市	安化县	禁止开垦坡度1 (>25°)	林地	14.06	东坪镇	
4309230200	湖南省	益阳市	安化县	禁止开垦坡度1 (>25°)	林地	252.38	东坪镇	
4309230201	湖南省	益阳市	安化县	禁止开垦坡度1 (>25°)	林地	12.32	东坪镇	
4309230202	湖南省	益阳市	安化县	禁止开垦坡度1 (>25°)	林地	33.81	东坪镇	
4309230203	湖南省	益阳市	安化县	禁止开垦坡度1 (>25°)	林地	32.81	东坪镇	
4309230204	湖南省	益阳市	安化县	禁止开垦坡度1 (>25°)	林地	21.27	东坪镇	
4309230205	湖南省	益阳市	安化县	禁止开垦坡度1 (>25°)	林地	7.27	东坪镇	
4309230206	湖南省	益阳市	安化县	禁止开垦坡度1 (>25°)	林地	37.95	东坪镇	
4309230207	湖南省	益阳市	安化县	禁止开垦坡度1 (>25°)	林地	154.79	东坪镇	
4309230208	湖南省	益阳市	安化县	禁止开垦坡度1 (>25°)	林地	39.1	东坪镇	
4309230209	湖南省	益阳市	安化县	禁止开垦坡度1 (>25°)	林地	58.22	东坪镇	
4309230210	湖南省	益阳市	安化县	禁止开垦坡度1 (>25°)	林地	159.43	东坪镇	

图斑编号	省	市	县	坡度级别	土地利用类型	面积(公顷)	乡镇	备注
4309230211	湖南省	益阳市	安化县	禁止开垦坡度1 (>25°)	林地	12.26	东坪镇	
4309230212	湖南省	益阳市	安化县	禁止开垦坡度1 (>25°)	林地	14.24	东坪镇	
4309230213	湖南省	益阳市	安化县	禁止开垦坡度1 (>25°)	林地	5.44	东坪镇	
4309230214	湖南省	益阳市	安化县	禁止开垦坡度1 (>25°)	林地	18.59	东坪镇	
4309230215	湖南省	益阳市	安化县	禁止开垦坡度1 (>25°)	林地	13.93	东坪镇	
4309230216	湖南省	益阳市	安化县	禁止开垦坡度1 (>25°)	林地	29.79	东坪镇	
4309230217	湖南省	益阳市	安化县	禁止开垦坡度1 (>25°)	林地	15.17	东坪镇	
4309230218	湖南省	益阳市	安化县	禁止开垦坡度1 (>25°)	林地	6.45	东坪镇	
4309230219	湖南省	益阳市	安化县	禁止开垦坡度1 (>25°)	林地	51.17	东坪镇	
4309230220	湖南省	益阳市	安化县	禁止开垦坡度1 (>25°)	林地	26.62	东坪镇	
4309230221	湖南省	益阳市	安化县	禁止开垦坡度1 (>25°)	林地	7.16	东坪镇	
4309230222	湖南省	益阳市	安化县	禁止开垦坡度1 (>25°)	林地	36.65	东坪镇	
4309230223	湖南省	益阳市	安化县	禁止开垦坡度1 (>25°)	林地	24.79	东坪镇	
4309230224	湖南省	益阳市	安化县	禁止开垦坡度1 (>25°)	林地	189.11	东坪镇	
4309230225	湖南省	益阳市	安化县	禁止开垦坡度1 (>25°)	林地	40.23	东坪镇	
4309230226	湖南省	益阳市	安化县	禁止开垦坡度1 (>25°)	林地	6.65	东坪镇	
4309230227	湖南省	益阳市	安化县	禁止开垦坡度1 (>25°)	林地	13.72	东坪镇	
4309230228	湖南省	益阳市	安化县	禁止开垦坡度1 (>25°)	林地	22.18	东坪镇	
4309230229	湖南省	益阳市	安化县	禁止开垦坡度1 (>25°)	林地	29.67	东坪镇	
4309230230	湖南省	益阳市	安化县	禁止开垦坡度1 (>25°)	林地	11.95	东坪镇	
4309230231	湖南省	益阳市	安化县	禁止开垦坡度1 (>25°)	林地	23.68	东坪镇	

图斑编号	省	市	县	坡度级别	土地利用类型	面积(公顷)	乡镇	备注
4309230232	湖南省	益阳市	安化县	禁止开垦坡度1 (>25°)	林地	7.73	东坪镇	
4309230233	湖南省	益阳市	安化县	禁止开垦坡度1 (>25°)	林地	22.06	东坪镇	
4309230234	湖南省	益阳市	安化县	禁止开垦坡度1 (>25°)	林地	209.56	东坪镇	
4309230235	湖南省	益阳市	安化县	禁止开垦坡度1 (>25°)	林地	28.31	东坪镇	
4309230236	湖南省	益阳市	安化县	禁止开垦坡度1 (>25°)	林地	422.38	东坪镇	
4309230237	湖南省	益阳市	安化县	禁止开垦坡度1 (>25°)	林地	5.99	东坪镇	
4309230238	湖南省	益阳市	安化县	禁止开垦坡度1 (>25°)	林地	11.26	东坪镇	
4309230239	湖南省	益阳市	安化县	禁止开垦坡度1 (>25°)	林地	6.58	东坪镇	
4309230240	湖南省	益阳市	安化县	禁止开垦坡度1 (>25°)	林地	84.98	东坪镇	
4309230241	湖南省	益阳市	安化县	禁止开垦坡度1 (>25°)	林地	11.85	东坪镇	
4309230242	湖南省	益阳市	安化县	禁止开垦坡度1 (>25°)	林地	134.68	东坪镇	
4309230243	湖南省	益阳市	安化县	禁止开垦坡度1 (>25°)	林地	9.56	东坪镇	
4309230244	湖南省	益阳市	安化县	禁止开垦坡度1 (>25°)	林地	11.46	东坪镇	
4309230245	湖南省	益阳市	安化县	禁止开垦坡度1 (>25°)	林地	8.8	东坪镇	
4309230246	湖南省	益阳市	安化县	禁止开垦坡度1 (>25°)	林地	39.05	东坪镇	
4309230247	湖南省	益阳市	安化县	禁止开垦坡度1 (>25°)	林地	7.24	东坪镇	
4309230248	湖南省	益阳市	安化县	禁止开垦坡度1 (>25°)	林地	11.21	东坪镇	
4309230249	湖南省	益阳市	安化县	禁止开垦坡度1 (>25°)	林地	15.21	东坪镇	
4309230250	湖南省	益阳市	安化县	禁止开垦坡度1 (>25°)	林地	5.61	东坪镇	
4309230251	湖南省	益阳市	安化县	禁止开垦坡度1 (>25°)	林地	11.37	东坪镇	
4309230252	湖南省	益阳市	安化县	禁止开垦坡度1 (>25°)	林地	62.41	东坪镇	

图斑编号	省	市	县	坡度级别	土地利用类型	面积(公顷)	乡镇	备注
4309230253	湖南省	益阳市	安化县	禁止开垦坡度1 (>25°)	林地	40.75	东坪镇	
4309230254	湖南省	益阳市	安化县	禁止开垦坡度1 (>25°)	林地	24.12	东坪镇	
4309230255	湖南省	益阳市	安化县	禁止开垦坡度1 (>25°)	林地	11.04	东坪镇	
4309230256	湖南省	益阳市	安化县	禁止开垦坡度1 (>25°)	林地	131.4	东坪镇	
4309230257	湖南省	益阳市	安化县	禁止开垦坡度1 (>25°)	林地	9.79	东坪镇	
4309230258	湖南省	益阳市	安化县	禁止开垦坡度1 (>25°)	林地	18.6	东坪镇	
4309230259	湖南省	益阳市	安化县	禁止开垦坡度1 (>25°)	林地	141.51	东坪镇	
4309230260	湖南省	益阳市	安化县	禁止开垦坡度1 (>25°)	林地	86.66	东坪镇	
4309230261	湖南省	益阳市	安化县	禁止开垦坡度1 (>25°)	林地	33.85	东坪镇	
4309230262	湖南省	益阳市	安化县	禁止开垦坡度1 (>25°)	林地	20.89	东坪镇	
4309230263	湖南省	益阳市	安化县	禁止开垦坡度1 (>25°)	林地	190.89	东坪镇	
4309230264	湖南省	益阳市	安化县	禁止开垦坡度1 (>25°)	林地	17.61	东坪镇	
4309230265	湖南省	益阳市	安化县	禁止开垦坡度1 (>25°)	林地	36.58	东坪镇	
4309230266	湖南省	益阳市	安化县	禁止开垦坡度1 (>25°)	林地	8.85	东坪镇	
4309230267	湖南省	益阳市	安化县	禁止开垦坡度1 (>25°)	林地	150.63	东坪镇	
4309230268	湖南省	益阳市	安化县	禁止开垦坡度1 (>25°)	林地	6.47	东坪镇	
4309230269	湖南省	益阳市	安化县	禁止开垦坡度1 (>25°)	林地	7.65	东坪镇	
4309230270	湖南省	益阳市	安化县	禁止开垦坡度1 (>25°)	林地	25.8	东坪镇	
4309230271	湖南省	益阳市	安化县	禁止开垦坡度1 (>25°)	林地	11.52	东坪镇	
4309230272	湖南省	益阳市	安化县	禁止开垦坡度1 (>25°)	林地	6.05	东坪镇	
4309230273	湖南省	益阳市	安化县	禁止开垦坡度1 (>25°)	林地	11.5	东坪镇	

图斑编号	省	市	县	坡度级别	土地利用类型	面积(公顷)	乡镇	备注
4309230274	湖南省	益阳市	安化县	禁止开垦坡度1 (>25°)	林地	24.47	东坪镇	
4309230275	湖南省	益阳市	安化县	禁止开垦坡度1 (>25°)	林地	15.38	东坪镇	
4309230276	湖南省	益阳市	安化县	禁止开垦坡度1 (>25°)	林地	40.39	东坪镇	
4309230277	湖南省	益阳市	安化县	禁止开垦坡度1 (>25°)	林地	64.07	东坪镇	
4309230278	湖南省	益阳市	安化县	禁止开垦坡度1 (>25°)	林地	6.95	东坪镇	
4309230279	湖南省	益阳市	安化县	禁止开垦坡度1 (>25°)	林地	841.57	东坪镇	
4309230280	湖南省	益阳市	安化县	禁止开垦坡度1 (>25°)	林地	862.41	东坪镇	
4309230281	湖南省	益阳市	安化县	禁止开垦坡度1 (>25°)	林地	13.73	东坪镇	
4309230282	湖南省	益阳市	安化县	禁止开垦坡度1 (>25°)	林地	71.97	高明乡	
4309230283	湖南省	益阳市	安化县	禁止开垦坡度1 (>25°)	林地	172.68	高明乡	
4309230284	湖南省	益阳市	安化县	禁止开垦坡度1 (>25°)	林地	34.14	高明乡	
4309230285	湖南省	益阳市	安化县	禁止开垦坡度1 (>25°)	林地	26.37	高明乡	
4309230286	湖南省	益阳市	安化县	禁止开垦坡度1 (>25°)	林地	30.98	高明乡	
4309230287	湖南省	益阳市	安化县	禁止开垦坡度1 (>25°)	林地	12.69	高明乡	
4309230288	湖南省	益阳市	安化县	禁止开垦坡度1 (>25°)	林地	353.38	高明乡	
4309230289	湖南省	益阳市	安化县	禁止开垦坡度1 (>25°)	林地	5.95	高明乡	
4309230290	湖南省	益阳市	安化县	禁止开垦坡度1 (>25°)	林地	15.97	高明乡	
4309230291	湖南省	益阳市	安化县	禁止开垦坡度1 (>25°)	林地	68.2	高明乡	
4309230292	湖南省	益阳市	安化县	禁止开垦坡度1 (>25°)	林地	23.68	高明乡	
4309230293	湖南省	益阳市	安化县	禁止开垦坡度1 (>25°)	林地	172.93	高明乡	
4309230294	湖南省	益阳市	安化县	禁止开垦坡度1 (>25°)	林地	14.6	高明乡	

图斑编号	省	市	县	坡度级别	土地利用类型	面积(公顷)	乡镇	备注
4309230295	湖南省	益阳市	安化县	禁止开垦坡度1 (>25°)	林地	10.03	高明乡	
4309230296	湖南省	益阳市	安化县	禁止开垦坡度1 (>25°)	林地	60.41	高明乡	
4309230297	湖南省	益阳市	安化县	禁止开垦坡度1 (>25°)	林地	19.52	高明乡	
4309230298	湖南省	益阳市	安化县	禁止开垦坡度1 (>25°)	林地	64.33	高明乡	
4309230299	湖南省	益阳市	安化县	禁止开垦坡度1 (>25°)	林地	12.62	高明乡	
4309230300	湖南省	益阳市	安化县	禁止开垦坡度1 (>25°)	林地	8.65	高明乡	
4309230301	湖南省	益阳市	安化县	禁止开垦坡度1 (>25°)	林地	234.14	高明乡	
4309230302	湖南省	益阳市	安化县	禁止开垦坡度1 (>25°)	林地	7.08	高明乡	
4309230303	湖南省	益阳市	安化县	禁止开垦坡度1 (>25°)	林地	8.2	古楼乡	
4309230304	湖南省	益阳市	安化县	禁止开垦坡度1 (>25°)	林地	9.12	古楼乡	
4309230305	湖南省	益阳市	安化县	禁止开垦坡度1 (>25°)	林地	54.96	古楼乡	
4309230306	湖南省	益阳市	安化县	禁止开垦坡度1 (>25°)	林地	12.43	古楼乡	
4309230307	湖南省	益阳市	安化县	禁止开垦坡度1 (>25°)	林地	5.77	古楼乡	
4309230308	湖南省	益阳市	安化县	禁止开垦坡度1 (>25°)	林地	7.72	古楼乡	
4309230309	湖南省	益阳市	安化县	禁止开垦坡度1 (>25°)	林地	27.2	古楼乡	
4309230310	湖南省	益阳市	安化县	禁止开垦坡度1 (>25°)	林地	7.36	古楼乡	
4309230311	湖南省	益阳市	安化县	禁止开垦坡度1 (>25°)	林地	8.66	古楼乡	
4309230312	湖南省	益阳市	安化县	禁止开垦坡度1 (>25°)	林地	11.48	古楼乡	
4309230313	湖南省	益阳市	安化县	禁止开垦坡度1 (>25°)	林地	7.04	古楼乡	
4309230314	湖南省	益阳市	安化县	禁止开垦坡度1 (>25°)	林地	13.82	古楼乡	
4309230315	湖南省	益阳市	安化县	禁止开垦坡度1 (>25°)	林地	14.68	古楼乡	

图斑编号	省	市	县	坡度级别	土地利用类型	面积(公顷)	乡镇	备注
4309230316	湖南省	益阳市	安化县	禁止开垦坡度1 (>25°)	林地	68.42	古楼乡	
4309230317	湖南省	益阳市	安化县	禁止开垦坡度1 (>25°)	林地	8.56	古楼乡	
4309230318	湖南省	益阳市	安化县	禁止开垦坡度1 (>25°)	林地	7.63	古楼乡	
4309230319	湖南省	益阳市	安化县	禁止开垦坡度1 (>25°)	林地	11.55	古楼乡	
4309230320	湖南省	益阳市	安化县	禁止开垦坡度1 (>25°)	林地	7.15	古楼乡	
4309230321	湖南省	益阳市	安化县	禁止开垦坡度1 (>25°)	林地	18.77	古楼乡	
4309230322	湖南省	益阳市	安化县	禁止开垦坡度1 (>25°)	林地	14.84	古楼乡	
4309230323	湖南省	益阳市	安化县	禁止开垦坡度1 (>25°)	林地	44.88	古楼乡	
4309230324	湖南省	益阳市	安化县	禁止开垦坡度1 (>25°)	林地	17.23	古楼乡	
4309230325	湖南省	益阳市	安化县	禁止开垦坡度1 (>25°)	林地	23.48	古楼乡	
4309230326	湖南省	益阳市	安化县	禁止开垦坡度1 (>25°)	林地	12.08	古楼乡	
4309230327	湖南省	益阳市	安化县	禁止开垦坡度1 (>25°)	林地	14.09	古楼乡	
4309230328	湖南省	益阳市	安化县	禁止开垦坡度1 (>25°)	林地	5.7	古楼乡	
4309230329	湖南省	益阳市	安化县	禁止开垦坡度1 (>25°)	林地	5.61	古楼乡	
4309230330	湖南省	益阳市	安化县	禁止开垦坡度1 (>25°)	林地	34.58	古楼乡	
4309230331	湖南省	益阳市	安化县	禁止开垦坡度1 (>25°)	林地	5.9	古楼乡	
4309230332	湖南省	益阳市	安化县	禁止开垦坡度1 (>25°)	林地	7.4	古楼乡	
4309230333	湖南省	益阳市	安化县	禁止开垦坡度1 (>25°)	林地	31.61	古楼乡	
4309230334	湖南省	益阳市	安化县	禁止开垦坡度1 (>25°)	林地	24.62	古楼乡	
4309230335	湖南省	益阳市	安化县	禁止开垦坡度1 (>25°)	林地	41.37	古楼乡	
4309230336	湖南省	益阳市	安化县	禁止开垦坡度1 (>25°)	林地	43.56	古楼乡	

图斑编号	省	市	县	坡度级别	土地利用类型	面积(公顷)	乡镇	备注
4309230337	湖南省	益阳市	安化县	禁止开垦坡度1 (>25°)	林地	9.87	古楼乡	
4309230338	湖南省	益阳市	安化县	禁止开垦坡度1 (>25°)	林地	124.71	古楼乡	
4309230339	湖南省	益阳市	安化县	禁止开垦坡度1 (>25°)	林地	12.76	古楼乡	
4309230340	湖南省	益阳市	安化县	禁止开垦坡度1 (>25°)	林地	30.63	古楼乡	
4309230341	湖南省	益阳市	安化县	禁止开垦坡度1 (>25°)	林地	66.94	古楼乡	
4309230342	湖南省	益阳市	安化县	禁止开垦坡度1 (>25°)	林地	10.12	古楼乡	
4309230343	湖南省	益阳市	安化县	禁止开垦坡度1 (>25°)	林地	22.22	古楼乡	
4309230344	湖南省	益阳市	安化县	禁止开垦坡度1 (>25°)	林地	32.21	古楼乡	
4309230345	湖南省	益阳市	安化县	禁止开垦坡度1 (>25°)	林地	6.15	古楼乡	
4309230346	湖南省	益阳市	安化县	禁止开垦坡度1 (>25°)	林地	74.32	古楼乡	
4309230347	湖南省	益阳市	安化县	禁止开垦坡度1 (>25°)	林地	72.56	古楼乡	
4309230348	湖南省	益阳市	安化县	禁止开垦坡度1 (>25°)	林地	27.88	古楼乡	
4309230349	湖南省	益阳市	安化县	禁止开垦坡度1 (>25°)	林地	7.46	古楼乡	
4309230350	湖南省	益阳市	安化县	禁止开垦坡度1 (>25°)	林地	8.79	古楼乡	
4309230351	湖南省	益阳市	安化县	禁止开垦坡度1 (>25°)	林地	108.91	古楼乡	
4309230352	湖南省	益阳市	安化县	禁止开垦坡度1 (>25°)	林地	6.34	古楼乡	
4309230353	湖南省	益阳市	安化县	禁止开垦坡度1 (>25°)	林地	16.78	古楼乡	
4309230354	湖南省	益阳市	安化县	禁止开垦坡度1 (>25°)	林地	9.48	古楼乡	
4309230355	湖南省	益阳市	安化县	禁止开垦坡度1 (>25°)	林地	7.69	古楼乡	
4309230356	湖南省	益阳市	安化县	禁止开垦坡度1 (>25°)	林地	82.15	古楼乡	
4309230357	湖南省	益阳市	安化县	禁止开垦坡度1 (>25°)	林地	7.14	古楼乡	

图斑编号	省	市	县	坡度级别	土地利用类型	面积(公顷)	乡镇	备注
4309230358	湖南省	益阳市	安化县	禁止开垦坡度1 (>25°)	林地	74.51	古楼乡	
4309230359	湖南省	益阳市	安化县	禁止开垦坡度1 (>25°)	林地	119.75	古楼乡	
4309230360	湖南省	益阳市	安化县	禁止开垦坡度1 (>25°)	林地	12.07	古楼乡	
4309230361	湖南省	益阳市	安化县	禁止开垦坡度1 (>25°)	林地	6.09	古楼乡	
4309230362	湖南省	益阳市	安化县	禁止开垦坡度1 (>25°)	林地	99.95	古楼乡	
4309230363	湖南省	益阳市	安化县	禁止开垦坡度1 (>25°)	林地	59.32	古楼乡	
4309230364	湖南省	益阳市	安化县	禁止开垦坡度1 (>25°)	林地	12.13	古楼乡	
4309230365	湖南省	益阳市	安化县	禁止开垦坡度1 (>25°)	林地	14.4	古楼乡	
4309230366	湖南省	益阳市	安化县	禁止开垦坡度1 (>25°)	林地	19.33	古楼乡	
4309230367	湖南省	益阳市	安化县	禁止开垦坡度1 (>25°)	林地	27.39	古楼乡	
4309230368	湖南省	益阳市	安化县	禁止开垦坡度1 (>25°)	林地	13.33	古楼乡	
4309230369	湖南省	益阳市	安化县	禁止开垦坡度1 (>25°)	林地	176	古楼乡	
4309230370	湖南省	益阳市	安化县	禁止开垦坡度1 (>25°)	林地	17.23	古楼乡	
4309230371	湖南省	益阳市	安化县	禁止开垦坡度1 (>25°)	林地	13.53	古楼乡	
4309230372	湖南省	益阳市	安化县	禁止开垦坡度1 (>25°)	林地	45.91	古楼乡	
4309230373	湖南省	益阳市	安化县	禁止开垦坡度1 (>25°)	林地	22.14	古楼乡	
4309230374	湖南省	益阳市	安化县	禁止开垦坡度1 (>25°)	林地	53.83	古楼乡	
4309230375	湖南省	益阳市	安化县	禁止开垦坡度1 (>25°)	林地	195.62	古楼乡	
4309230376	湖南省	益阳市	安化县	禁止开垦坡度1 (>25°)	林地	9.71	古楼乡	
4309230377	湖南省	益阳市	安化县	禁止开垦坡度1 (>25°)	林地	13.62	古楼乡	
4309230378	湖南省	益阳市	安化县	禁止开垦坡度1 (>25°)	林地	19.69	古楼乡	

图斑编号	省	市	县	坡度级别	土地利用类型	面积(公顷)	乡镇	备注
4309230379	湖南省	益阳市	安化县	禁止开垦坡度1 (>25°)	林地	31.26	古楼乡	
4309230380	湖南省	益阳市	安化县	禁止开垦坡度1 (>25°)	林地	5.84	古楼乡	
4309230381	湖南省	益阳市	安化县	禁止开垦坡度1 (>25°)	林地	99.48	古楼乡	
4309230382	湖南省	益阳市	安化县	禁止开垦坡度1 (>25°)	林地	250.82	古楼乡	
4309230383	湖南省	益阳市	安化县	禁止开垦坡度1 (>25°)	林地	9.27	古楼乡	
4309230384	湖南省	益阳市	安化县	禁止开垦坡度1 (>25°)	林地	70.09	江南镇	
4309230385	湖南省	益阳市	安化县	禁止开垦坡度1 (>25°)	林地	15.75	江南镇	
4309230386	湖南省	益阳市	安化县	禁止开垦坡度1 (>25°)	林地	55.04	江南镇	
4309230387	湖南省	益阳市	安化县	禁止开垦坡度1 (>25°)	林地	7.59	江南镇	
4309230388	湖南省	益阳市	安化县	禁止开垦坡度1 (>25°)	林地	61.08	江南镇	
4309230389	湖南省	益阳市	安化县	禁止开垦坡度1 (>25°)	林地	161.25	江南镇	
4309230390	湖南省	益阳市	安化县	禁止开垦坡度1 (>25°)	林地	5.99	江南镇	
4309230391	湖南省	益阳市	安化县	禁止开垦坡度1 (>25°)	林地	7.06	江南镇	
4309230392	湖南省	益阳市	安化县	禁止开垦坡度1 (>25°)	林地	258.09	江南镇	
4309230393	湖南省	益阳市	安化县	禁止开垦坡度1 (>25°)	林地	35.73	江南镇	
4309230394	湖南省	益阳市	安化县	禁止开垦坡度1 (>25°)	林地	103.78	江南镇	
4309230395	湖南省	益阳市	安化县	禁止开垦坡度1 (>25°)	林地	83.62	江南镇	
4309230396	湖南省	益阳市	安化县	禁止开垦坡度1 (>25°)	林地	45.75	江南镇	
4309230397	湖南省	益阳市	安化县	禁止开垦坡度1 (>25°)	林地	7.37	江南镇	
4309230398	湖南省	益阳市	安化县	禁止开垦坡度1 (>25°)	林地	8.9	江南镇	
4309230399	湖南省	益阳市	安化县	禁止开垦坡度1 (>25°)	林地	104.9	江南镇	

图斑编号	省	市	县	坡度级别	土地利用类型	面积(公顷)	乡镇	备注
4309230400	湖南省	益阳市	安化县	禁止开垦坡度1 (>25°)	林地	25.98	江南镇	
4309230401	湖南省	益阳市	安化县	禁止开垦坡度1 (>25°)	林地	15.55	江南镇	
4309230402	湖南省	益阳市	安化县	禁止开垦坡度1 (>25°)	林地	7.17	江南镇	
4309230403	湖南省	益阳市	安化县	禁止开垦坡度1 (>25°)	林地	302.46	江南镇	
4309230404	湖南省	益阳市	安化县	禁止开垦坡度1 (>25°)	林地	44.99	江南镇	
4309230405	湖南省	益阳市	安化县	禁止开垦坡度1 (>25°)	林地	7.19	江南镇	
4309230406	湖南省	益阳市	安化县	禁止开垦坡度1 (>25°)	林地	45.56	江南镇	
4309230407	湖南省	益阳市	安化县	禁止开垦坡度1 (>25°)	林地	54.8	江南镇	
4309230408	湖南省	益阳市	安化县	禁止开垦坡度1 (>25°)	林地	9.34	江南镇	
4309230409	湖南省	益阳市	安化县	禁止开垦坡度1 (>25°)	林地	16.73	江南镇	
4309230410	湖南省	益阳市	安化县	禁止开垦坡度1 (>25°)	林地	19.53	江南镇	
4309230411	湖南省	益阳市	安化县	禁止开垦坡度1 (>25°)	林地	40.45	江南镇	
4309230412	湖南省	益阳市	安化县	禁止开垦坡度1 (>25°)	林地	21.62	江南镇	
4309230413	湖南省	益阳市	安化县	禁止开垦坡度1 (>25°)	林地	6.77	江南镇	
4309230414	湖南省	益阳市	安化县	禁止开垦坡度1 (>25°)	林地	5.63	江南镇	
4309230415	湖南省	益阳市	安化县	禁止开垦坡度1 (>25°)	林地	5.96	江南镇	
4309230416	湖南省	益阳市	安化县	禁止开垦坡度1 (>25°)	林地	9.15	江南镇	
4309230417	湖南省	益阳市	安化县	禁止开垦坡度1 (>25°)	林地	50.23	江南镇	
4309230418	湖南省	益阳市	安化县	禁止开垦坡度1 (>25°)	林地	22.94	江南镇	
4309230419	湖南省	益阳市	安化县	禁止开垦坡度1 (>25°)	林地	9.77	江南镇	
4309230420	湖南省	益阳市	安化县	禁止开垦坡度1 (>25°)	林地	8.99	江南镇	

图斑编号	省	市	县	坡度级别	土地利用类型	面积(公顷)	乡镇	备注
4309230421	湖南省	益阳市	安化县	禁止开垦坡度1 (>25°)	林地	72.69	江南镇	
4309230422	湖南省	益阳市	安化县	禁止开垦坡度1 (>25°)	林地	6.78	江南镇	
4309230423	湖南省	益阳市	安化县	禁止开垦坡度1 (>25°)	林地	16.43	江南镇	
4309230424	湖南省	益阳市	安化县	禁止开垦坡度1 (>25°)	林地	36.7	江南镇	
4309230425	湖南省	益阳市	安化县	禁止开垦坡度1 (>25°)	林地	164.1	江南镇	
4309230426	湖南省	益阳市	安化县	禁止开垦坡度1 (>25°)	林地	192.16	江南镇	
4309230427	湖南省	益阳市	安化县	禁止开垦坡度1 (>25°)	林地	12.27	江南镇	
4309230428	湖南省	益阳市	安化县	禁止开垦坡度1 (>25°)	林地	11.6	江南镇	
4309230429	湖南省	益阳市	安化县	禁止开垦坡度1 (>25°)	林地	37.83	江南镇	
4309230430	湖南省	益阳市	安化县	禁止开垦坡度1 (>25°)	林地	19.62	江南镇	
4309230431	湖南省	益阳市	安化县	禁止开垦坡度1 (>25°)	林地	19.08	江南镇	
4309230432	湖南省	益阳市	安化县	禁止开垦坡度1 (>25°)	林地	21.84	江南镇	
4309230433	湖南省	益阳市	安化县	禁止开垦坡度1 (>25°)	林地	29.27	江南镇	
4309230434	湖南省	益阳市	安化县	禁止开垦坡度1 (>25°)	林地	12.71	江南镇	
4309230435	湖南省	益阳市	安化县	禁止开垦坡度1 (>25°)	林地	120.56	江南镇	
4309230436	湖南省	益阳市	安化县	禁止开垦坡度1 (>25°)	林地	360.33	江南镇	
4309230437	湖南省	益阳市	安化县	禁止开垦坡度1 (>25°)	林地	230.04	江南镇	
4309230438	湖南省	益阳市	安化县	禁止开垦坡度1 (>25°)	林地	25.15	江南镇	
4309230439	湖南省	益阳市	安化县	禁止开垦坡度1 (>25°)	林地	64.02	江南镇	
4309230440	湖南省	益阳市	安化县	禁止开垦坡度1 (>25°)	林地	7.33	江南镇	
4309230441	湖南省	益阳市	安化县	禁止开垦坡度1 (>25°)	林地	10.12	江南镇	

图斑编号	省	市	县	坡度级别	土地利用类型	面积(公顷)	乡镇	备注
4309230442	湖南省	益阳市	安化县	禁止开垦坡度1 (>25°)	林地	6.92	江南镇	
4309230443	湖南省	益阳市	安化县	禁止开垦坡度1 (>25°)	林地	24.36	江南镇	
4309230444	湖南省	益阳市	安化县	禁止开垦坡度1 (>25°)	林地	12.02	江南镇	
4309230445	湖南省	益阳市	安化县	禁止开垦坡度1 (>25°)	林地	11.82	江南镇	
4309230446	湖南省	益阳市	安化县	禁止开垦坡度1 (>25°)	林地	13.08	江南镇	
4309230447	湖南省	益阳市	安化县	禁止开垦坡度1 (>25°)	林地	10.41	江南镇	
4309230448	湖南省	益阳市	安化县	禁止开垦坡度1 (>25°)	林地	40.56	江南镇	
4309230449	湖南省	益阳市	安化县	禁止开垦坡度1 (>25°)	林地	340	江南镇	
4309230450	湖南省	益阳市	安化县	禁止开垦坡度1 (>25°)	林地	13.51	江南镇	
4309230451	湖南省	益阳市	安化县	禁止开垦坡度1 (>25°)	林地	7.74	江南镇	
4309230452	湖南省	益阳市	安化县	禁止开垦坡度1 (>25°)	林地	28.47	江南镇	
4309230453	湖南省	益阳市	安化县	禁止开垦坡度1 (>25°)	林地	226.8	江南镇	
4309230454	湖南省	益阳市	安化县	禁止开垦坡度1 (>25°)	林地	8.4	江南镇	
4309230455	湖南省	益阳市	安化县	禁止开垦坡度1 (>25°)	林地	8.41	江南镇	
4309230456	湖南省	益阳市	安化县	禁止开垦坡度1 (>25°)	林地	7.47	江南镇	
4309230457	湖南省	益阳市	安化县	禁止开垦坡度1 (>25°)	林地	26.68	江南镇	
4309230458	湖南省	益阳市	安化县	禁止开垦坡度1 (>25°)	林地	8.87	江南镇	
4309230459	湖南省	益阳市	安化县	禁止开垦坡度1 (>25°)	林地	284.34	江南镇	
4309230460	湖南省	益阳市	安化县	禁止开垦坡度1 (>25°)	林地	44.51	江南镇	
4309230461	湖南省	益阳市	安化县	禁止开垦坡度1 (>25°)	林地	122.34	江南镇	
4309230462	湖南省	益阳市	安化县	禁止开垦坡度1 (>25°)	林地	6.09	江南镇	

图斑编号	省	市	县	坡度级别	土地利用类型	面积(公顷)	乡镇	备注
4309230463	湖南省	益阳市	安化县	禁止开垦坡度1 (>25°)	林地	10.1	江南镇	
4309230464	湖南省	益阳市	安化县	禁止开垦坡度1 (>25°)	林地	6.42	江南镇	
4309230465	湖南省	益阳市	安化县	禁止开垦坡度1 (>25°)	林地	13.6	江南镇	
4309230466	湖南省	益阳市	安化县	禁止开垦坡度1 (>25°)	林地	22.14	江南镇	
4309230467	湖南省	益阳市	安化县	禁止开垦坡度1 (>25°)	林地	8.48	江南镇	
4309230468	湖南省	益阳市	安化县	禁止开垦坡度1 (>25°)	林地	23.51	江南镇	
4309230469	湖南省	益阳市	安化县	禁止开垦坡度1 (>25°)	林地	7.16	江南镇	
4309230470	湖南省	益阳市	安化县	禁止开垦坡度1 (>25°)	林地	37.36	江南镇	
4309230471	湖南省	益阳市	安化县	禁止开垦坡度1 (>25°)	林地	6.66	江南镇	
4309230472	湖南省	益阳市	安化县	禁止开垦坡度1 (>25°)	林地	155.08	江南镇	
4309230473	湖南省	益阳市	安化县	禁止开垦坡度1 (>25°)	林地	6.83	江南镇	
4309230474	湖南省	益阳市	安化县	禁止开垦坡度1 (>25°)	林地	6.97	江南镇	
4309230475	湖南省	益阳市	安化县	禁止开垦坡度1 (>25°)	林地	6.48	江南镇	
4309230476	湖南省	益阳市	安化县	禁止开垦坡度1 (>25°)	林地	9.8	江南镇	
4309230477	湖南省	益阳市	安化县	禁止开垦坡度1 (>25°)	林地	23.7	江南镇	
4309230478	湖南省	益阳市	安化县	禁止开垦坡度1 (>25°)	林地	17.56	江南镇	
4309230479	湖南省	益阳市	安化县	禁止开垦坡度1 (>25°)	林地	90.29	江南镇	
4309230480	湖南省	益阳市	安化县	禁止开垦坡度1 (>25°)	林地	8.78	江南镇	
4309230481	湖南省	益阳市	安化县	禁止开垦坡度1 (>25°)	林地	27.23	江南镇	
4309230482	湖南省	益阳市	安化县	禁止开垦坡度1 (>25°)	林地	7.41	江南镇	
4309230483	湖南省	益阳市	安化县	禁止开垦坡度1 (>25°)	林地	15.91	江南镇	

图斑编号	省	市	县	坡度级别	土地利用类型	面积(公顷)	乡镇	备注
4309230484	湖南省	益阳市	安化县	禁止开垦坡度1 (>25°)	林地	6.67	江南镇	
4309230485	湖南省	益阳市	安化县	禁止开垦坡度1 (>25°)	林地	17.7	江南镇	
4309230486	湖南省	益阳市	安化县	禁止开垦坡度1 (>25°)	林地	19.05	江南镇	
4309230487	湖南省	益阳市	安化县	禁止开垦坡度1 (>25°)	林地	7.26	江南镇	
4309230488	湖南省	益阳市	安化县	禁止开垦坡度1 (>25°)	林地	17.88	江南镇	
4309230489	湖南省	益阳市	安化县	禁止开垦坡度1 (>25°)	林地	9.3	江南镇	
4309230490	湖南省	益阳市	安化县	禁止开垦坡度1 (>25°)	林地	10.27	江南镇	
4309230491	湖南省	益阳市	安化县	禁止开垦坡度1 (>25°)	林地	14.37	江南镇	
4309230492	湖南省	益阳市	安化县	禁止开垦坡度1 (>25°)	林地	14.34	江南镇	
4309230493	湖南省	益阳市	安化县	禁止开垦坡度1 (>25°)	林地	6.01	江南镇	
4309230494	湖南省	益阳市	安化县	禁止开垦坡度1 (>25°)	林地	5.52	江南镇	
4309230495	湖南省	益阳市	安化县	禁止开垦坡度1 (>25°)	林地	6.65	江南镇	
4309230496	湖南省	益阳市	安化县	禁止开垦坡度1 (>25°)	林地	11.83	江南镇	
4309230497	湖南省	益阳市	安化县	禁止开垦坡度1 (>25°)	林地	7.73	江南镇	
4309230498	湖南省	益阳市	安化县	禁止开垦坡度1 (>25°)	林地	5.88	江南镇	
4309230499	湖南省	益阳市	安化县	禁止开垦坡度1 (>25°)	林地	11.05	江南镇	
4309230500	湖南省	益阳市	安化县	禁止开垦坡度1 (>25°)	林地	588.9	江南镇	
4309230501	湖南省	益阳市	安化县	禁止开垦坡度1 (>25°)	林地	94.31	江南镇	
4309230502	湖南省	益阳市	安化县	禁止开垦坡度1 (>25°)	林地	7.24	奎溪镇	
4309230503	湖南省	益阳市	安化县	禁止开垦坡度1 (>25°)	林地	24.83	奎溪镇	
4309230504	湖南省	益阳市	安化县	禁止开垦坡度1 (>25°)	林地	8.56	奎溪镇	

图斑编号	省	市	县	坡度级别	土地利用类型	面积(公顷)	乡镇	备注
4309230505	湖南省	益阳市	安化县	禁止开垦坡度1 (>25°)	林地	6.8	奎溪镇	
4309230506	湖南省	益阳市	安化县	禁止开垦坡度1 (>25°)	林地	54.29	奎溪镇	
4309230507	湖南省	益阳市	安化县	禁止开垦坡度1 (>25°)	林地	6.65	奎溪镇	
4309230508	湖南省	益阳市	安化县	禁止开垦坡度1 (>25°)	林地	30.52	奎溪镇	
4309230509	湖南省	益阳市	安化县	禁止开垦坡度1 (>25°)	林地	14.62	奎溪镇	
4309230510	湖南省	益阳市	安化县	禁止开垦坡度1 (>25°)	林地	23.7	奎溪镇	
4309230511	湖南省	益阳市	安化县	禁止开垦坡度1 (>25°)	林地	30.64	奎溪镇	
4309230512	湖南省	益阳市	安化县	禁止开垦坡度1 (>25°)	林地	21.54	奎溪镇	
4309230513	湖南省	益阳市	安化县	禁止开垦坡度1 (>25°)	林地	11.84	奎溪镇	
4309230514	湖南省	益阳市	安化县	禁止开垦坡度1 (>25°)	林地	272.56	奎溪镇	
4309230515	湖南省	益阳市	安化县	禁止开垦坡度1 (>25°)	林地	6.99	奎溪镇	
4309230516	湖南省	益阳市	安化县	禁止开垦坡度1 (>25°)	林地	11.32	奎溪镇	
4309230517	湖南省	益阳市	安化县	禁止开垦坡度1 (>25°)	林地	8.1	奎溪镇	
4309230518	湖南省	益阳市	安化县	禁止开垦坡度1 (>25°)	林地	10.97	奎溪镇	
4309230519	湖南省	益阳市	安化县	禁止开垦坡度1 (>25°)	林地	28.4	奎溪镇	
4309230520	湖南省	益阳市	安化县	禁止开垦坡度1 (>25°)	林地	156.11	奎溪镇	
4309230521	湖南省	益阳市	安化县	禁止开垦坡度1 (>25°)	林地	102.46	奎溪镇	
4309230522	湖南省	益阳市	安化县	禁止开垦坡度1 (>25°)	林地	759.27	奎溪镇	
4309230523	湖南省	益阳市	安化县	禁止开垦坡度1 (>25°)	林地	58.44	奎溪镇	
4309230524	湖南省	益阳市	安化县	禁止开垦坡度1 (>25°)	林地	26	奎溪镇	
4309230525	湖南省	益阳市	安化县	禁止开垦坡度1 (>25°)	林地	26.85	奎溪镇	

图斑编号	省	市	县	坡度级别	土地利用类型	面积(公顷)	乡镇	备注
4309230526	湖南省	益阳市	安化县	禁止开垦坡度1 (>25°)	林地	8.68	奎溪镇	
4309230527	湖南省	益阳市	安化县	禁止开垦坡度1 (>25°)	林地	14.45	奎溪镇	
4309230528	湖南省	益阳市	安化县	禁止开垦坡度1 (>25°)	林地	185.03	奎溪镇	
4309230529	湖南省	益阳市	安化县	禁止开垦坡度1 (>25°)	林地	54.21	奎溪镇	
4309230530	湖南省	益阳市	安化县	禁止开垦坡度1 (>25°)	林地	31.45	奎溪镇	
4309230531	湖南省	益阳市	安化县	禁止开垦坡度1 (>25°)	林地	51.46	奎溪镇	
4309230532	湖南省	益阳市	安化县	禁止开垦坡度1 (>25°)	林地	5.94	奎溪镇	
4309230533	湖南省	益阳市	安化县	禁止开垦坡度1 (>25°)	林地	63.05	奎溪镇	
4309230534	湖南省	益阳市	安化县	禁止开垦坡度1 (>25°)	林地	5.62	奎溪镇	
4309230535	湖南省	益阳市	安化县	禁止开垦坡度1 (>25°)	林地	166.34	奎溪镇	
4309230536	湖南省	益阳市	安化县	禁止开垦坡度1 (>25°)	林地	11.55	奎溪镇	
4309230537	湖南省	益阳市	安化县	禁止开垦坡度1 (>25°)	林地	33.21	奎溪镇	
4309230538	湖南省	益阳市	安化县	禁止开垦坡度1 (>25°)	林地	5.7	奎溪镇	
4309230539	湖南省	益阳市	安化县	禁止开垦坡度1 (>25°)	林地	6.81	奎溪镇	
4309230540	湖南省	益阳市	安化县	禁止开垦坡度1 (>25°)	林地	65.57	奎溪镇	
4309230541	湖南省	益阳市	安化县	禁止开垦坡度1 (>25°)	林地	19.86	奎溪镇	
4309230542	湖南省	益阳市	安化县	禁止开垦坡度1 (>25°)	林地	93.98	奎溪镇	
4309230543	湖南省	益阳市	安化县	禁止开垦坡度1 (>25°)	林地	5.85	奎溪镇	
4309230544	湖南省	益阳市	安化县	禁止开垦坡度1 (>25°)	林地	84.76	奎溪镇	
4309230545	湖南省	益阳市	安化县	禁止开垦坡度1 (>25°)	林地	9.09	奎溪镇	
4309230546	湖南省	益阳市	安化县	禁止开垦坡度1 (>25°)	林地	9.96	奎溪镇	

图斑编号	省	市	县	坡度级别	土地利用类型	面积(公顷)	乡镇	备注
4309230547	湖南省	益阳市	安化县	禁止开垦坡度1 (>25°)	林地	16.22	奎溪镇	
4309230548	湖南省	益阳市	安化县	禁止开垦坡度1 (>25°)	林地	6.58	奎溪镇	
4309230549	湖南省	益阳市	安化县	禁止开垦坡度1 (>25°)	林地	25.93	奎溪镇	
4309230550	湖南省	益阳市	安化县	禁止开垦坡度1 (>25°)	林地	52.1	奎溪镇	
4309230551	湖南省	益阳市	安化县	禁止开垦坡度1 (>25°)	林地	24.36	奎溪镇	
4309230552	湖南省	益阳市	安化县	禁止开垦坡度1 (>25°)	林地	25.27	奎溪镇	
4309230553	湖南省	益阳市	安化县	禁止开垦坡度1 (>25°)	林地	42.97	奎溪镇	
4309230554	湖南省	益阳市	安化县	禁止开垦坡度1 (>25°)	林地	276.46	奎溪镇	
4309230555	湖南省	益阳市	安化县	禁止开垦坡度1 (>25°)	林地	25.71	奎溪镇	
4309230556	湖南省	益阳市	安化县	禁止开垦坡度1 (>25°)	林地	68.11	奎溪镇	
4309230557	湖南省	益阳市	安化县	禁止开垦坡度1 (>25°)	林地	317.28	奎溪镇	
4309230558	湖南省	益阳市	安化县	禁止开垦坡度1 (>25°)	林地	6.55	奎溪镇	
4309230559	湖南省	益阳市	安化县	禁止开垦坡度1 (>25°)	林地	220.55	奎溪镇	
4309230560	湖南省	益阳市	安化县	禁止开垦坡度1 (>25°)	林地	5.88	奎溪镇	
4309230561	湖南省	益阳市	安化县	禁止开垦坡度1 (>25°)	林地	5.98	奎溪镇	
4309230562	湖南省	益阳市	安化县	禁止开垦坡度1 (>25°)	林地	13.82	奎溪镇	
4309230563	湖南省	益阳市	安化县	禁止开垦坡度1 (>25°)	林地	81.94	奎溪镇	
4309230564	湖南省	益阳市	安化县	禁止开垦坡度1 (>25°)	林地	53.32	奎溪镇	
4309230565	湖南省	益阳市	安化县	禁止开垦坡度1 (>25°)	林地	8.74	奎溪镇	
4309230566	湖南省	益阳市	安化县	禁止开垦坡度1 (>25°)	林地	6.83	奎溪镇	
4309230567	湖南省	益阳市	安化县	禁止开垦坡度1 (>25°)	林地	5.6	奎溪镇	

图斑编号	省	市	县	坡度级别	土地利用类型	面积(公顷)	乡镇	备注
4309230568	湖南省	益阳市	安化县	禁止开垦坡度1 (>25°)	林地	7.75	奎溪镇	
4309230569	湖南省	益阳市	安化县	禁止开垦坡度1 (>25°)	林地	24.83	奎溪镇	
4309230570	湖南省	益阳市	安化县	禁止开垦坡度1 (>25°)	林地	240.94	奎溪镇	
4309230571	湖南省	益阳市	安化县	禁止开垦坡度1 (>25°)	林地	25.52	奎溪镇	
4309230572	湖南省	益阳市	安化县	禁止开垦坡度1 (>25°)	林地	490.71	奎溪镇	
4309230573	湖南省	益阳市	安化县	禁止开垦坡度1 (>25°)	林地	12.91	奎溪镇	
4309230574	湖南省	益阳市	安化县	禁止开垦坡度1 (>25°)	林地	65.83	奎溪镇	
4309230575	湖南省	益阳市	安化县	禁止开垦坡度1 (>25°)	林地	319.49	奎溪镇	
4309230576	湖南省	益阳市	安化县	禁止开垦坡度1 (>25°)	林地	22.18	奎溪镇	
4309230577	湖南省	益阳市	安化县	禁止开垦坡度1 (>25°)	林地	33.89	奎溪镇	
4309230578	湖南省	益阳市	安化县	禁止开垦坡度1 (>25°)	林地	8.13	奎溪镇	
4309230579	湖南省	益阳市	安化县	禁止开垦坡度1 (>25°)	林地	14.52	奎溪镇	
4309230580	湖南省	益阳市	安化县	禁止开垦坡度1 (>25°)	林地	8.92	奎溪镇	
4309230581	湖南省	益阳市	安化县	禁止开垦坡度1 (>25°)	林地	17.2	奎溪镇	
4309230582	湖南省	益阳市	安化县	禁止开垦坡度1 (>25°)	林地	16.69	奎溪镇	
4309230583	湖南省	益阳市	安化县	禁止开垦坡度1 (>25°)	林地	221.42	奎溪镇	
4309230584	湖南省	益阳市	安化县	禁止开垦坡度1 (>25°)	林地	29.62	奎溪镇	
4309230585	湖南省	益阳市	安化县	禁止开垦坡度1 (>25°)	林地	28.05	奎溪镇	
4309230586	湖南省	益阳市	安化县	禁止开垦坡度1 (>25°)	林地	35.07	奎溪镇	
4309230587	湖南省	益阳市	安化县	禁止开垦坡度1 (>25°)	林地	6.66	奎溪镇	
4309230588	湖南省	益阳市	安化县	禁止开垦坡度1 (>25°)	林地	7.33	奎溪镇	

图斑编号	省	市	县	坡度级别	土地利用类型	面积(公顷)	乡镇	备注
4309230589	湖南省	益阳市	安化县	禁止开垦坡度1 (>25°)	林地	34.59	奎溪镇	
4309230590	湖南省	益阳市	安化县	禁止开垦坡度1 (>25°)	林地	8.9	奎溪镇	
4309230591	湖南省	益阳市	安化县	禁止开垦坡度1 (>25°)	林地	33.73	奎溪镇	
4309230592	湖南省	益阳市	安化县	禁止开垦坡度1 (>25°)	林地	7.42	奎溪镇	
4309230593	湖南省	益阳市	安化县	禁止开垦坡度1 (>25°)	林地	426.81	奎溪镇	
4309230594	湖南省	益阳市	安化县	禁止开垦坡度1 (>25°)	林地	178.26	奎溪镇	
4309230595	湖南省	益阳市	安化县	禁止开垦坡度1 (>25°)	林地	9.19	奎溪镇	
4309230596	湖南省	益阳市	安化县	禁止开垦坡度1 (>25°)	林地	6.77	奎溪镇	
4309230597	湖南省	益阳市	安化县	禁止开垦坡度1 (>25°)	林地	36.59	奎溪镇	
4309230598	湖南省	益阳市	安化县	禁止开垦坡度1 (>25°)	林地	12.57	奎溪镇	
4309230599	湖南省	益阳市	安化县	禁止开垦坡度1 (>25°)	林地	124.65	奎溪镇	
4309230600	湖南省	益阳市	安化县	禁止开垦坡度1 (>25°)	林地	10.21	奎溪镇	
4309230601	湖南省	益阳市	安化县	禁止开垦坡度1 (>25°)	林地	242.4	奎溪镇	
4309230602	湖南省	益阳市	安化县	禁止开垦坡度1 (>25°)	林地	14.5	奎溪镇	
4309230603	湖南省	益阳市	安化县	禁止开垦坡度1 (>25°)	林地	264.73	奎溪镇	
4309230604	湖南省	益阳市	安化县	禁止开垦坡度1 (>25°)	林地	8.03	奎溪镇	
4309230605	湖南省	益阳市	安化县	禁止开垦坡度1 (>25°)	林地	125.51	奎溪镇	
4309230606	湖南省	益阳市	安化县	禁止开垦坡度1 (>25°)	林地	73.17	奎溪镇	
4309230607	湖南省	益阳市	安化县	禁止开垦坡度1 (>25°)	林地	162.47	奎溪镇	
4309230608	湖南省	益阳市	安化县	禁止开垦坡度1 (>25°)	林地	9.91	奎溪镇	
4309230609	湖南省	益阳市	安化县	禁止开垦坡度1 (>25°)	林地	19.8	奎溪镇	

图斑编号	省	市	县	坡度级别	土地利用类型	面积(公顷)	乡镇	备注
4309230610	湖南省	益阳市	安化县	禁止开垦坡度1 (>25°)	林地	7.05	奎溪镇	
4309230611	湖南省	益阳市	安化县	禁止开垦坡度1 (>25°)	林地	30.78	奎溪镇	
4309230612	湖南省	益阳市	安化县	禁止开垦坡度1 (>25°)	林地	116.94	奎溪镇	
4309230613	湖南省	益阳市	安化县	禁止开垦坡度1 (>25°)	林地	9.37	奎溪镇	
4309230614	湖南省	益阳市	安化县	禁止开垦坡度1 (>25°)	林地	19.48	奎溪镇	
4309230615	湖南省	益阳市	安化县	禁止开垦坡度1 (>25°)	林地	731.78	奎溪镇	
4309230616	湖南省	益阳市	安化县	禁止开垦坡度1 (>25°)	林地	107.08	奎溪镇	
4309230617	湖南省	益阳市	安化县	禁止开垦坡度1 (>25°)	林地	496.43	奎溪镇	
4309230618	湖南省	益阳市	安化县	禁止开垦坡度1 (>25°)	林地	1218.7	奎溪镇	
4309230619	湖南省	益阳市	安化县	禁止开垦坡度1 (>25°)	林地	201.39	奎溪镇	
4309230620	湖南省	益阳市	安化县	禁止开垦坡度1 (>25°)	林地	148.27	奎溪镇	
4309230621	湖南省	益阳市	安化县	禁止开垦坡度1 (>25°)	林地	362.12	奎溪镇	
4309230622	湖南省	益阳市	安化县	禁止开垦坡度1 (>25°)	林地	898.11	奎溪镇	
4309230623	湖南省	益阳市	安化县	禁止开垦坡度1 (>25°)	林地	56.13	奎溪镇	
4309230624	湖南省	益阳市	安化县	禁止开垦坡度1 (>25°)	林地	39.81	奎溪镇	
4309230625	湖南省	益阳市	安化县	禁止开垦坡度1 (>25°)	林地	11.48	奎溪镇	
4309230626	湖南省	益阳市	安化县	禁止开垦坡度1 (>25°)	林地	10.68	乐安镇	
4309230627	湖南省	益阳市	安化县	禁止开垦坡度1 (>25°)	林地	18.62	乐安镇	
4309230628	湖南省	益阳市	安化县	禁止开垦坡度1 (>25°)	林地	7.29	乐安镇	
4309230629	湖南省	益阳市	安化县	禁止开垦坡度1 (>25°)	林地	21.45	乐安镇	
4309230630	湖南省	益阳市	安化县	禁止开垦坡度1 (>25°)	林地	6.73	乐安镇	

图斑编号	省	市	县	坡度级别	土地利用类型	面积(公顷)	乡镇	备注
4309230631	湖南省	益阳市	安化县	禁止开垦坡度1 (>25°)	林地	6.43	乐安镇	
4309230632	湖南省	益阳市	安化县	禁止开垦坡度1 (>25°)	林地	13.29	乐安镇	
4309230633	湖南省	益阳市	安化县	禁止开垦坡度1 (>25°)	林地	45.1	乐安镇	
4309230634	湖南省	益阳市	安化县	禁止开垦坡度1 (>25°)	林地	5.89	乐安镇	
4309230635	湖南省	益阳市	安化县	禁止开垦坡度1 (>25°)	林地	38	乐安镇	
4309230636	湖南省	益阳市	安化县	禁止开垦坡度1 (>25°)	林地	6.54	乐安镇	
4309230637	湖南省	益阳市	安化县	禁止开垦坡度1 (>25°)	林地	10.49	乐安镇	
4309230638	湖南省	益阳市	安化县	禁止开垦坡度1 (>25°)	林地	57.25	乐安镇	
4309230639	湖南省	益阳市	安化县	禁止开垦坡度1 (>25°)	林地	8.93	乐安镇	
4309230640	湖南省	益阳市	安化县	禁止开垦坡度1 (>25°)	林地	15.86	乐安镇	
4309230641	湖南省	益阳市	安化县	禁止开垦坡度1 (>25°)	林地	6.41	乐安镇	
4309230642	湖南省	益阳市	安化县	禁止开垦坡度1 (>25°)	林地	19.98	乐安镇	
4309230643	湖南省	益阳市	安化县	禁止开垦坡度1 (>25°)	林地	254.32	乐安镇	
4309230644	湖南省	益阳市	安化县	禁止开垦坡度1 (>25°)	林地	27.53	乐安镇	
4309230645	湖南省	益阳市	安化县	禁止开垦坡度1 (>25°)	林地	7.76	乐安镇	
4309230646	湖南省	益阳市	安化县	禁止开垦坡度1 (>25°)	林地	14.18	冷市镇	
4309230647	湖南省	益阳市	安化县	禁止开垦坡度1 (>25°)	林地	18.21	冷市镇	
4309230648	湖南省	益阳市	安化县	禁止开垦坡度1 (>25°)	林地	17.55	冷市镇	
4309230649	湖南省	益阳市	安化县	禁止开垦坡度1 (>25°)	林地	8.68	冷市镇	
4309230650	湖南省	益阳市	安化县	禁止开垦坡度1 (>25°)	林地	6.07	冷市镇	
4309230651	湖南省	益阳市	安化县	禁止开垦坡度1 (>25°)	林地	7.65	冷市镇	

图斑编号	省	市	县	坡度级别	土地利用类型	面积(公顷)	乡镇	备注
4309230652	湖南省	益阳市	安化县	禁止开垦坡度1 (>25°)	林地	5.65	冷市镇	
4309230653	湖南省	益阳市	安化县	禁止开垦坡度1 (>25°)	林地	6.76	冷市镇	
4309230654	湖南省	益阳市	安化县	禁止开垦坡度1 (>25°)	林地	15.32	冷市镇	
4309230655	湖南省	益阳市	安化县	禁止开垦坡度1 (>25°)	林地	7.33	冷市镇	
4309230656	湖南省	益阳市	安化县	禁止开垦坡度1 (>25°)	林地	6.48	冷市镇	
4309230657	湖南省	益阳市	安化县	禁止开垦坡度1 (>25°)	林地	6.09	冷市镇	
4309230658	湖南省	益阳市	安化县	禁止开垦坡度1 (>25°)	林地	14.39	冷市镇	
4309230659	湖南省	益阳市	安化县	禁止开垦坡度1 (>25°)	林地	12.23	冷市镇	
4309230660	湖南省	益阳市	安化县	禁止开垦坡度1 (>25°)	林地	16.54	冷市镇	
4309230661	湖南省	益阳市	安化县	禁止开垦坡度1 (>25°)	林地	42.72	冷市镇	
4309230662	湖南省	益阳市	安化县	禁止开垦坡度1 (>25°)	林地	12.39	冷市镇	
4309230663	湖南省	益阳市	安化县	禁止开垦坡度1 (>25°)	林地	14.83	冷市镇	
4309230664	湖南省	益阳市	安化县	禁止开垦坡度1 (>25°)	林地	26.78	冷市镇	
4309230665	湖南省	益阳市	安化县	禁止开垦坡度1 (>25°)	林地	14.75	冷市镇	
4309230666	湖南省	益阳市	安化县	禁止开垦坡度1 (>25°)	林地	16.59	冷市镇	
4309230667	湖南省	益阳市	安化县	禁止开垦坡度1 (>25°)	林地	25.31	冷市镇	
4309230668	湖南省	益阳市	安化县	禁止开垦坡度1 (>25°)	林地	8.41	冷市镇	
4309230669	湖南省	益阳市	安化县	禁止开垦坡度1 (>25°)	林地	5.56	冷市镇	
4309230670	湖南省	益阳市	安化县	禁止开垦坡度1 (>25°)	林地	18.93	冷市镇	
4309230671	湖南省	益阳市	安化县	禁止开垦坡度1 (>25°)	林地	37.16	冷市镇	
4309230672	湖南省	益阳市	安化县	禁止开垦坡度1 (>25°)	林地	7.92	冷市镇	

图斑编号	省	市	县	坡度级别	土地利用类型	面积(公顷)	乡镇	备注
4309230673	湖南省	益阳市	安化县	禁止开垦坡度1 (>25°)	林地	24.13	冷市镇	
4309230674	湖南省	益阳市	安化县	禁止开垦坡度1 (>25°)	林地	8.53	冷市镇	
4309230675	湖南省	益阳市	安化县	禁止开垦坡度1 (>25°)	林地	12.73	冷市镇	
4309230676	湖南省	益阳市	安化县	禁止开垦坡度1 (>25°)	林地	15.08	冷市镇	
4309230677	湖南省	益阳市	安化县	禁止开垦坡度1 (>25°)	林地	74.79	冷市镇	
4309230678	湖南省	益阳市	安化县	禁止开垦坡度1 (>25°)	林地	17.05	冷市镇	
4309230679	湖南省	益阳市	安化县	禁止开垦坡度1 (>25°)	林地	13.51	冷市镇	
4309230680	湖南省	益阳市	安化县	禁止开垦坡度1 (>25°)	林地	35.92	冷市镇	
4309230681	湖南省	益阳市	安化县	禁止开垦坡度1 (>25°)	林地	10.57	冷市镇	
4309230682	湖南省	益阳市	安化县	禁止开垦坡度1 (>25°)	林地	11.65	冷市镇	
4309230683	湖南省	益阳市	安化县	禁止开垦坡度1 (>25°)	林地	32.89	冷市镇	
4309230684	湖南省	益阳市	安化县	禁止开垦坡度1 (>25°)	林地	10.62	冷市镇	
4309230685	湖南省	益阳市	安化县	禁止开垦坡度1 (>25°)	林地	52.45	冷市镇	
4309230686	湖南省	益阳市	安化县	禁止开垦坡度1 (>25°)	林地	11.92	冷市镇	
4309230687	湖南省	益阳市	安化县	禁止开垦坡度1 (>25°)	林地	32.69	冷市镇	
4309230688	湖南省	益阳市	安化县	禁止开垦坡度1 (>25°)	林地	9.54	冷市镇	
4309230689	湖南省	益阳市	安化县	禁止开垦坡度1 (>25°)	林地	19.66	冷市镇	
4309230690	湖南省	益阳市	安化县	禁止开垦坡度1 (>25°)	林地	8.92	冷市镇	
4309230691	湖南省	益阳市	安化县	禁止开垦坡度1 (>25°)	林地	10.18	冷市镇	
4309230692	湖南省	益阳市	安化县	禁止开垦坡度1 (>25°)	林地	8.73	冷市镇	
4309230693	湖南省	益阳市	安化县	禁止开垦坡度1 (>25°)	林地	11.98	冷市镇	

图斑编号	省	市	县	坡度级别	土地利用类型	面积(公顷)	乡镇	备注
4309230694	湖南省	益阳市	安化县	禁止开垦坡度1 (>25°)	林地	12.57	冷市镇	
4309230695	湖南省	益阳市	安化县	禁止开垦坡度1 (>25°)	林地	124.35	冷市镇	
4309230696	湖南省	益阳市	安化县	禁止开垦坡度1 (>25°)	林地	41.17	冷市镇	
4309230697	湖南省	益阳市	安化县	禁止开垦坡度1 (>25°)	林地	42.62	冷市镇	
4309230698	湖南省	益阳市	安化县	禁止开垦坡度1 (>25°)	林地	24.72	冷市镇	
4309230699	湖南省	益阳市	安化县	禁止开垦坡度1 (>25°)	林地	19.65	冷市镇	
4309230700	湖南省	益阳市	安化县	禁止开垦坡度1 (>25°)	林地	10.65	冷市镇	
4309230701	湖南省	益阳市	安化县	禁止开垦坡度1 (>25°)	林地	172.42	冷市镇	
4309230702	湖南省	益阳市	安化县	禁止开垦坡度1 (>25°)	林地	13.64	冷市镇	
4309230703	湖南省	益阳市	安化县	禁止开垦坡度1 (>25°)	林地	45.7	冷市镇	
4309230704	湖南省	益阳市	安化县	禁止开垦坡度1 (>25°)	林地	10.94	冷市镇	
4309230705	湖南省	益阳市	安化县	禁止开垦坡度1 (>25°)	林地	54.21	冷市镇	
4309230706	湖南省	益阳市	安化县	禁止开垦坡度1 (>25°)	林地	7.01	冷市镇	
4309230707	湖南省	益阳市	安化县	禁止开垦坡度1 (>25°)	林地	34.25	冷市镇	
4309230708	湖南省	益阳市	安化县	禁止开垦坡度1 (>25°)	林地	117.39	冷市镇	
4309230709	湖南省	益阳市	安化县	禁止开垦坡度1 (>25°)	林地	39.76	冷市镇	
4309230710	湖南省	益阳市	安化县	禁止开垦坡度1 (>25°)	林地	9.98	冷市镇	
4309230711	湖南省	益阳市	安化县	禁止开垦坡度1 (>25°)	林地	8.97	冷市镇	
4309230712	湖南省	益阳市	安化县	禁止开垦坡度1 (>25°)	林地	11.56	冷市镇	
4309230713	湖南省	益阳市	安化县	禁止开垦坡度1 (>25°)	林地	11.84	冷市镇	
4309230714	湖南省	益阳市	安化县	禁止开垦坡度1 (>25°)	林地	11.65	冷市镇	

图斑编号	省	市	县	坡度级别	土地利用类型	面积(公顷)	乡镇	备注
4309230715	湖南省	益阳市	安化县	禁止开垦坡度1 (>25°)	林地	9.86	冷市镇	
4309230716	湖南省	益阳市	安化县	禁止开垦坡度1 (>25°)	林地	14.94	冷市镇	
4309230717	湖南省	益阳市	安化县	禁止开垦坡度1 (>25°)	林地	25.6	冷市镇	
4309230718	湖南省	益阳市	安化县	禁止开垦坡度1 (>25°)	林地	9.83	冷市镇	
4309230719	湖南省	益阳市	安化县	禁止开垦坡度1 (>25°)	林地	66.81	冷市镇	
4309230720	湖南省	益阳市	安化县	禁止开垦坡度1 (>25°)	林地	14.5	冷市镇	
4309230721	湖南省	益阳市	安化县	禁止开垦坡度1 (>25°)	林地	13.15	冷市镇	
4309230722	湖南省	益阳市	安化县	禁止开垦坡度1 (>25°)	林地	127.04	冷市镇	
4309230723	湖南省	益阳市	安化县	禁止开垦坡度1 (>25°)	林地	7	冷市镇	
4309230724	湖南省	益阳市	安化县	禁止开垦坡度1 (>25°)	林地	7.59	冷市镇	
4309230725	湖南省	益阳市	安化县	禁止开垦坡度1 (>25°)	林地	6.11	冷市镇	
4309230726	湖南省	益阳市	安化县	禁止开垦坡度1 (>25°)	林地	15.24	冷市镇	
4309230727	湖南省	益阳市	安化县	禁止开垦坡度1 (>25°)	林地	6.11	冷市镇	
4309230728	湖南省	益阳市	安化县	禁止开垦坡度1 (>25°)	林地	118.01	冷市镇	
4309230729	湖南省	益阳市	安化县	禁止开垦坡度1 (>25°)	林地	8.8	冷市镇	
4309230730	湖南省	益阳市	安化县	禁止开垦坡度1 (>25°)	林地	33.13	冷市镇	
4309230731	湖南省	益阳市	安化县	禁止开垦坡度1 (>25°)	林地	11.11	龙塘乡	
4309230732	湖南省	益阳市	安化县	禁止开垦坡度1 (>25°)	林地	13.23	龙塘乡	
4309230733	湖南省	益阳市	安化县	禁止开垦坡度1 (>25°)	林地	27.01	龙塘乡	
4309230734	湖南省	益阳市	安化县	禁止开垦坡度1 (>25°)	林地	6.87	龙塘乡	
4309230735	湖南省	益阳市	安化县	禁止开垦坡度1 (>25°)	林地	58.02	龙塘乡	

图斑编号	省	市	县	坡度级别	土地利用类型	面积(公顷)	乡镇	备注
4309230736	湖南省	益阳市	安化县	禁止开垦坡度1 (>25°)	林地	41.33	龙塘乡	
4309230737	湖南省	益阳市	安化县	禁止开垦坡度1 (>25°)	林地	7.66	龙塘乡	
4309230738	湖南省	益阳市	安化县	禁止开垦坡度1 (>25°)	林地	47.3	龙塘乡	
4309230739	湖南省	益阳市	安化县	禁止开垦坡度1 (>25°)	林地	12.17	龙塘乡	
4309230740	湖南省	益阳市	安化县	禁止开垦坡度1 (>25°)	林地	61.92	龙塘乡	
4309230741	湖南省	益阳市	安化县	禁止开垦坡度1 (>25°)	林地	6.65	龙塘乡	
4309230742	湖南省	益阳市	安化县	禁止开垦坡度1 (>25°)	林地	16.93	龙塘乡	
4309230743	湖南省	益阳市	安化县	禁止开垦坡度1 (>25°)	林地	73.39	龙塘乡	
4309230744	湖南省	益阳市	安化县	禁止开垦坡度1 (>25°)	林地	6.9	龙塘乡	
4309230745	湖南省	益阳市	安化县	禁止开垦坡度1 (>25°)	林地	7.74	龙塘乡	
4309230746	湖南省	益阳市	安化县	禁止开垦坡度1 (>25°)	林地	7.16	龙塘乡	
4309230747	湖南省	益阳市	安化县	禁止开垦坡度1 (>25°)	林地	7.54	龙塘乡	
4309230748	湖南省	益阳市	安化县	禁止开垦坡度1 (>25°)	林地	29.8	龙塘乡	
4309230749	湖南省	益阳市	安化县	禁止开垦坡度1 (>25°)	林地	7.78	龙塘乡	
4309230750	湖南省	益阳市	安化县	禁止开垦坡度1 (>25°)	林地	12.85	龙塘乡	
4309230751	湖南省	益阳市	安化县	禁止开垦坡度1 (>25°)	林地	9.84	龙塘乡	
4309230752	湖南省	益阳市	安化县	禁止开垦坡度1 (>25°)	林地	13.89	龙塘乡	
4309230753	湖南省	益阳市	安化县	禁止开垦坡度1 (>25°)	林地	7.58	龙塘乡	
4309230754	湖南省	益阳市	安化县	禁止开垦坡度1 (>25°)	林地	9.41	龙塘乡	
4309230755	湖南省	益阳市	安化县	禁止开垦坡度1 (>25°)	林地	7.83	龙塘乡	
4309230756	湖南省	益阳市	安化县	禁止开垦坡度1 (>25°)	林地	7.88	龙塘乡	

图斑编号	省	市	县	坡度级别	土地利用类型	面积(公顷)	乡镇	备注
4309230757	湖南省	益阳市	安化县	禁止开垦坡度1 (>25°)	林地	8.47	龙塘乡	
4309230758	湖南省	益阳市	安化县	禁止开垦坡度1 (>25°)	林地	106.65	龙塘乡	
4309230759	湖南省	益阳市	安化县	禁止开垦坡度1 (>25°)	林地	29.78	龙塘乡	
4309230760	湖南省	益阳市	安化县	禁止开垦坡度1 (>25°)	林地	16.33	龙塘乡	
4309230761	湖南省	益阳市	安化县	禁止开垦坡度1 (>25°)	林地	29.56	龙塘乡	
4309230762	湖南省	益阳市	安化县	禁止开垦坡度1 (>25°)	林地	6.95	龙塘乡	
4309230763	湖南省	益阳市	安化县	禁止开垦坡度1 (>25°)	林地	6.19	龙塘乡	
4309230764	湖南省	益阳市	安化县	禁止开垦坡度1 (>25°)	林地	8.67	龙塘乡	
4309230765	湖南省	益阳市	安化县	禁止开垦坡度1 (>25°)	林地	17.06	龙塘乡	
4309230766	湖南省	益阳市	安化县	禁止开垦坡度1 (>25°)	林地	40.17	龙塘乡	
4309230767	湖南省	益阳市	安化县	禁止开垦坡度1 (>25°)	林地	23.13	龙塘乡	
4309230768	湖南省	益阳市	安化县	禁止开垦坡度1 (>25°)	林地	15.22	龙塘乡	
4309230769	湖南省	益阳市	安化县	禁止开垦坡度1 (>25°)	林地	6.97	龙塘乡	
4309230770	湖南省	益阳市	安化县	禁止开垦坡度1 (>25°)	林地	12.54	龙塘乡	
4309230771	湖南省	益阳市	安化县	禁止开垦坡度1 (>25°)	林地	37.22	龙塘乡	
4309230772	湖南省	益阳市	安化县	禁止开垦坡度1 (>25°)	林地	10.42	龙塘乡	
4309230773	湖南省	益阳市	安化县	禁止开垦坡度1 (>25°)	林地	19.15	龙塘乡	
4309230774	湖南省	益阳市	安化县	禁止开垦坡度1 (>25°)	林地	37.77	龙塘乡	
4309230775	湖南省	益阳市	安化县	禁止开垦坡度1 (>25°)	林地	6.98	龙塘乡	
4309230776	湖南省	益阳市	安化县	禁止开垦坡度1 (>25°)	林地	7.31	龙塘乡	
4309230777	湖南省	益阳市	安化县	禁止开垦坡度1 (>25°)	林地	6.18	龙塘乡	

图斑编号	省	市	县	坡度级别	土地利用类型	面积(公顷)	乡镇	备注
4309230778	湖南省	益阳市	安化县	禁止开垦坡度1 (>25°)	林地	10.82	龙塘乡	
4309230779	湖南省	益阳市	安化县	禁止开垦坡度1 (>25°)	林地	13.55	龙塘乡	
4309230780	湖南省	益阳市	安化县	禁止开垦坡度1 (>25°)	林地	6.85	龙塘乡	
4309230781	湖南省	益阳市	安化县	禁止开垦坡度1 (>25°)	林地	7.04	龙塘乡	
4309230782	湖南省	益阳市	安化县	禁止开垦坡度1 (>25°)	林地	31.83	龙塘乡	
4309230783	湖南省	益阳市	安化县	禁止开垦坡度1 (>25°)	林地	63.7	龙塘乡	
4309230784	湖南省	益阳市	安化县	禁止开垦坡度1 (>25°)	林地	85.55	龙塘乡	
4309230785	湖南省	益阳市	安化县	禁止开垦坡度1 (>25°)	林地	22.02	龙塘乡	
4309230786	湖南省	益阳市	安化县	禁止开垦坡度1 (>25°)	林地	7.42	龙塘乡	
4309230787	湖南省	益阳市	安化县	禁止开垦坡度1 (>25°)	林地	63.49	龙塘乡	
4309230788	湖南省	益阳市	安化县	禁止开垦坡度1 (>25°)	林地	22.61	龙塘乡	
4309230789	湖南省	益阳市	安化县	禁止开垦坡度1 (>25°)	林地	7.84	龙塘乡	
4309230790	湖南省	益阳市	安化县	禁止开垦坡度1 (>25°)	林地	5.82	龙塘乡	
4309230791	湖南省	益阳市	安化县	禁止开垦坡度1 (>25°)	林地	28.98	龙塘乡	
4309230792	湖南省	益阳市	安化县	禁止开垦坡度1 (>25°)	林地	12.08	龙塘乡	
4309230793	湖南省	益阳市	安化县	禁止开垦坡度1 (>25°)	林地	22.37	马路镇	
4309230794	湖南省	益阳市	安化县	禁止开垦坡度1 (>25°)	林地	21.79	马路镇	
4309230795	湖南省	益阳市	安化县	禁止开垦坡度1 (>25°)	林地	77.38	马路镇	
4309230796	湖南省	益阳市	安化县	禁止开垦坡度1 (>25°)	林地	8.19	马路镇	
4309230797	湖南省	益阳市	安化县	禁止开垦坡度1 (>25°)	林地	44.18	马路镇	
4309230798	湖南省	益阳市	安化县	禁止开垦坡度1 (>25°)	林地	11.44	马路镇	

图斑编号	省	市	县	坡度级别	土地利用类型	面积(公顷)	乡镇	备注
4309230799	湖南省	益阳市	安化县	禁止开垦坡度1 (>25°)	林地	226.09	马路镇	
4309230800	湖南省	益阳市	安化县	禁止开垦坡度1 (>25°)	林地	128.17	马路镇	
4309230801	湖南省	益阳市	安化县	禁止开垦坡度1 (>25°)	林地	18.39	马路镇	
4309230802	湖南省	益阳市	安化县	禁止开垦坡度1 (>25°)	林地	15.66	马路镇	
4309230803	湖南省	益阳市	安化县	禁止开垦坡度1 (>25°)	林地	54.92	马路镇	
4309230804	湖南省	益阳市	安化县	禁止开垦坡度1 (>25°)	林地	131.23	马路镇	
4309230805	湖南省	益阳市	安化县	禁止开垦坡度1 (>25°)	林地	69.13	马路镇	
4309230806	湖南省	益阳市	安化县	禁止开垦坡度1 (>25°)	林地	298.37	马路镇	
4309230807	湖南省	益阳市	安化县	禁止开垦坡度1 (>25°)	林地	38.01	马路镇	
4309230808	湖南省	益阳市	安化县	禁止开垦坡度1 (>25°)	林地	38.48	马路镇	
4309230809	湖南省	益阳市	安化县	禁止开垦坡度1 (>25°)	林地	172.37	马路镇	
4309230810	湖南省	益阳市	安化县	禁止开垦坡度1 (>25°)	林地	5.43	马路镇	
4309230811	湖南省	益阳市	安化县	禁止开垦坡度1 (>25°)	林地	27.84	马路镇	
4309230812	湖南省	益阳市	安化县	禁止开垦坡度1 (>25°)	林地	15.75	马路镇	
4309230813	湖南省	益阳市	安化县	禁止开垦坡度1 (>25°)	林地	9.21	马路镇	
4309230814	湖南省	益阳市	安化县	禁止开垦坡度1 (>25°)	林地	367.56	马路镇	
4309230815	湖南省	益阳市	安化县	禁止开垦坡度1 (>25°)	林地	7.03	马路镇	
4309230816	湖南省	益阳市	安化县	禁止开垦坡度1 (>25°)	林地	14.65	马路镇	
4309230817	湖南省	益阳市	安化县	禁止开垦坡度1 (>25°)	林地	332.37	马路镇	
4309230818	湖南省	益阳市	安化县	禁止开垦坡度1 (>25°)	林地	89.67	马路镇	
4309230819	湖南省	益阳市	安化县	禁止开垦坡度1 (>25°)	林地	27.05	马路镇	

图斑编号	省	市	县	坡度级别	土地利用类型	面积(公顷)	乡镇	备注
4309230820	湖南省	益阳市	安化县	禁止开垦坡度1 (>25°)	林地	6.69	马路镇	
4309230821	湖南省	益阳市	安化县	禁止开垦坡度1 (>25°)	林地	10.21	马路镇	
4309230822	湖南省	益阳市	安化县	禁止开垦坡度1 (>25°)	林地	13.54	马路镇	
4309230823	湖南省	益阳市	安化县	禁止开垦坡度1 (>25°)	林地	86.94	马路镇	
4309230824	湖南省	益阳市	安化县	禁止开垦坡度1 (>25°)	林地	8.97	马路镇	
4309230825	湖南省	益阳市	安化县	禁止开垦坡度1 (>25°)	林地	9.71	马路镇	
4309230826	湖南省	益阳市	安化县	禁止开垦坡度1 (>25°)	林地	15.95	马路镇	
4309230827	湖南省	益阳市	安化县	禁止开垦坡度1 (>25°)	林地	24.08	马路镇	
4309230828	湖南省	益阳市	安化县	禁止开垦坡度1 (>25°)	林地	7.16	马路镇	
4309230829	湖南省	益阳市	安化县	禁止开垦坡度1 (>25°)	林地	8.42	马路镇	
4309230830	湖南省	益阳市	安化县	禁止开垦坡度1 (>25°)	林地	36.73	马路镇	
4309230831	湖南省	益阳市	安化县	禁止开垦坡度1 (>25°)	林地	87	马路镇	
4309230832	湖南省	益阳市	安化县	禁止开垦坡度1 (>25°)	林地	12.83	马路镇	
4309230833	湖南省	益阳市	安化县	禁止开垦坡度1 (>25°)	林地	167.06	马路镇	
4309230834	湖南省	益阳市	安化县	禁止开垦坡度1 (>25°)	林地	12.82	马路镇	
4309230835	湖南省	益阳市	安化县	禁止开垦坡度1 (>25°)	林地	78.15	马路镇	
4309230836	湖南省	益阳市	安化县	禁止开垦坡度1 (>25°)	林地	9.55	马路镇	
4309230837	湖南省	益阳市	安化县	禁止开垦坡度1 (>25°)	林地	277.42	马路镇	
4309230838	湖南省	益阳市	安化县	禁止开垦坡度1 (>25°)	林地	11.55	马路镇	
4309230839	湖南省	益阳市	安化县	禁止开垦坡度1 (>25°)	林地	10.12	马路镇	
4309230840	湖南省	益阳市	安化县	禁止开垦坡度1 (>25°)	林地	103.15	马路镇	

图斑编号	省	市	县	坡度级别	土地利用类型	面积(公顷)	乡镇	备注
4309230841	湖南省	益阳市	安化县	禁止开垦坡度1 (>25°)	林地	488.64	马路镇	
4309230842	湖南省	益阳市	安化县	禁止开垦坡度1 (>25°)	林地	10.92	马路镇	
4309230843	湖南省	益阳市	安化县	禁止开垦坡度1 (>25°)	林地	26.98	马路镇	
4309230844	湖南省	益阳市	安化县	禁止开垦坡度1 (>25°)	林地	35.22	马路镇	
4309230845	湖南省	益阳市	安化县	禁止开垦坡度1 (>25°)	林地	23.33	马路镇	
4309230846	湖南省	益阳市	安化县	禁止开垦坡度1 (>25°)	林地	102.53	马路镇	
4309230847	湖南省	益阳市	安化县	禁止开垦坡度1 (>25°)	林地	9.97	马路镇	
4309230848	湖南省	益阳市	安化县	禁止开垦坡度1 (>25°)	林地	50.19	马路镇	
4309230849	湖南省	益阳市	安化县	禁止开垦坡度1 (>25°)	林地	6.52	马路镇	
4309230850	湖南省	益阳市	安化县	禁止开垦坡度1 (>25°)	林地	28.8	马路镇	
4309230851	湖南省	益阳市	安化县	禁止开垦坡度1 (>25°)	林地	12.58	马路镇	
4309230852	湖南省	益阳市	安化县	禁止开垦坡度1 (>25°)	林地	6.9	马路镇	
4309230853	湖南省	益阳市	安化县	禁止开垦坡度1 (>25°)	林地	7.17	马路镇	
4309230854	湖南省	益阳市	安化县	禁止开垦坡度1 (>25°)	林地	70.73	马路镇	
4309230855	湖南省	益阳市	安化县	禁止开垦坡度1 (>25°)	林地	193.04	马路镇	
4309230856	湖南省	益阳市	安化县	禁止开垦坡度1 (>25°)	林地	15.25	马路镇	
4309230857	湖南省	益阳市	安化县	禁止开垦坡度1 (>25°)	林地	11.8	马路镇	
4309230858	湖南省	益阳市	安化县	禁止开垦坡度1 (>25°)	林地	166.8	马路镇	
4309230859	湖南省	益阳市	安化县	禁止开垦坡度1 (>25°)	林地	18.69	马路镇	
4309230860	湖南省	益阳市	安化县	禁止开垦坡度1 (>25°)	林地	13.48	马路镇	
4309230861	湖南省	益阳市	安化县	禁止开垦坡度1 (>25°)	林地	13.21	马路镇	

图斑编号	省	市	县	坡度级别	土地利用类型	面积(公顷)	乡镇	备注
4309230862	湖南省	益阳市	安化县	禁止开垦坡度1 (>25°)	林地	8.12	马路镇	
4309230863	湖南省	益阳市	安化县	禁止开垦坡度1 (>25°)	林地	7.03	马路镇	
4309230864	湖南省	益阳市	安化县	禁止开垦坡度1 (>25°)	林地	7.53	马路镇	
4309230865	湖南省	益阳市	安化县	禁止开垦坡度1 (>25°)	林地	28.38	马路镇	
4309230866	湖南省	益阳市	安化县	禁止开垦坡度1 (>25°)	林地	25.58	马路镇	
4309230867	湖南省	益阳市	安化县	禁止开垦坡度1 (>25°)	林地	50.78	马路镇	
4309230868	湖南省	益阳市	安化县	禁止开垦坡度1 (>25°)	林地	235.11	马路镇	
4309230869	湖南省	益阳市	安化县	禁止开垦坡度1 (>25°)	林地	9.45	马路镇	
4309230870	湖南省	益阳市	安化县	禁止开垦坡度1 (>25°)	林地	5.46	马路镇	
4309230871	湖南省	益阳市	安化县	禁止开垦坡度1 (>25°)	林地	39.83	马路镇	
4309230872	湖南省	益阳市	安化县	禁止开垦坡度1 (>25°)	林地	26.09	马路镇	
4309230873	湖南省	益阳市	安化县	禁止开垦坡度1 (>25°)	林地	8.4	马路镇	
4309230874	湖南省	益阳市	安化县	禁止开垦坡度1 (>25°)	林地	11.6	马路镇	
4309230875	湖南省	益阳市	安化县	禁止开垦坡度1 (>25°)	林地	25.34	马路镇	
4309230876	湖南省	益阳市	安化县	禁止开垦坡度1 (>25°)	林地	8.09	马路镇	
4309230877	湖南省	益阳市	安化县	禁止开垦坡度1 (>25°)	林地	6.78	马路镇	
4309230878	湖南省	益阳市	安化县	禁止开垦坡度1 (>25°)	林地	60.55	马路镇	
4309230879	湖南省	益阳市	安化县	禁止开垦坡度1 (>25°)	林地	664.71	马路镇	
4309230880	湖南省	益阳市	安化县	禁止开垦坡度1 (>25°)	林地	26.45	马路镇	
4309230881	湖南省	益阳市	安化县	禁止开垦坡度1 (>25°)	林地	9.72	马路镇	
4309230882	湖南省	益阳市	安化县	禁止开垦坡度1 (>25°)	林地	25.5	马路镇	

图斑编号	省	市	县	坡度级别	土地利用类型	面积(公顷)	乡镇	备注
4309230883	湖南省	益阳市	安化县	禁止开垦坡度1 (>25°)	林地	6.37	马路镇	
4309230884	湖南省	益阳市	安化县	禁止开垦坡度1 (>25°)	林地	14.46	马路镇	
4309230885	湖南省	益阳市	安化县	禁止开垦坡度1 (>25°)	林地	79.22	马路镇	
4309230886	湖南省	益阳市	安化县	禁止开垦坡度1 (>25°)	林地	24	马路镇	
4309230887	湖南省	益阳市	安化县	禁止开垦坡度1 (>25°)	林地	17.11	马路镇	
4309230888	湖南省	益阳市	安化县	禁止开垦坡度1 (>25°)	林地	19.19	马路镇	
4309230889	湖南省	益阳市	安化县	禁止开垦坡度1 (>25°)	林地	7.77	马路镇	
4309230890	湖南省	益阳市	安化县	禁止开垦坡度1 (>25°)	林地	7.59	马路镇	
4309230891	湖南省	益阳市	安化县	禁止开垦坡度1 (>25°)	林地	8.46	马路镇	
4309230892	湖南省	益阳市	安化县	禁止开垦坡度1 (>25°)	林地	279.83	马路镇	
4309230893	湖南省	益阳市	安化县	禁止开垦坡度1 (>25°)	林地	23.87	马路镇	
4309230894	湖南省	益阳市	安化县	禁止开垦坡度1 (>25°)	林地	11.64	马路镇	
4309230895	湖南省	益阳市	安化县	禁止开垦坡度1 (>25°)	林地	9.31	马路镇	
4309230896	湖南省	益阳市	安化县	禁止开垦坡度1 (>25°)	林地	31.48	马路镇	
4309230897	湖南省	益阳市	安化县	禁止开垦坡度1 (>25°)	林地	27.34	马路镇	
4309230898	湖南省	益阳市	安化县	禁止开垦坡度1 (>25°)	林地	34.04	马路镇	
4309230899	湖南省	益阳市	安化县	禁止开垦坡度1 (>25°)	林地	13.53	马路镇	
4309230900	湖南省	益阳市	安化县	禁止开垦坡度1 (>25°)	林地	177.05	马路镇	
4309230901	湖南省	益阳市	安化县	禁止开垦坡度1 (>25°)	林地	91.81	马路镇	
4309230902	湖南省	益阳市	安化县	禁止开垦坡度1 (>25°)	林地	25.89	马路镇	
4309230903	湖南省	益阳市	安化县	禁止开垦坡度1 (>25°)	林地	21.08	马路镇	

图斑编号	省	市	县	坡度级别	土地利用类型	面积(公顷)	乡镇	备注
4309230904	湖南省	益阳市	安化县	禁止开垦坡度1 (>25°)	林地	20.85	马路镇	
4309230905	湖南省	益阳市	安化县	禁止开垦坡度1 (>25°)	林地	7.15	马路镇	
4309230906	湖南省	益阳市	安化县	禁止开垦坡度1 (>25°)	林地	7.6	马路镇	
4309230907	湖南省	益阳市	安化县	禁止开垦坡度1 (>25°)	林地	24.21	马路镇	
4309230908	湖南省	益阳市	安化县	禁止开垦坡度1 (>25°)	林地	12.63	马路镇	
4309230909	湖南省	益阳市	安化县	禁止开垦坡度1 (>25°)	林地	6.73	马路镇	
4309230910	湖南省	益阳市	安化县	禁止开垦坡度1 (>25°)	林地	5.7	马路镇	
4309230911	湖南省	益阳市	安化县	禁止开垦坡度1 (>25°)	林地	24.44	马路镇	
4309230912	湖南省	益阳市	安化县	禁止开垦坡度1 (>25°)	林地	36.76	马路镇	
4309230913	湖南省	益阳市	安化县	禁止开垦坡度1 (>25°)	林地	23.01	马路镇	
4309230914	湖南省	益阳市	安化县	禁止开垦坡度1 (>25°)	林地	15.8	马路镇	
4309230915	湖南省	益阳市	安化县	禁止开垦坡度1 (>25°)	林地	63.81	马路镇	
4309230916	湖南省	益阳市	安化县	禁止开垦坡度1 (>25°)	林地	15.8	马路镇	
4309230917	湖南省	益阳市	安化县	禁止开垦坡度1 (>25°)	林地	126.45	马路镇	
4309230918	湖南省	益阳市	安化县	禁止开垦坡度1 (>25°)	林地	13.1	马路镇	
4309230919	湖南省	益阳市	安化县	禁止开垦坡度1 (>25°)	林地	63.21	马路镇	
4309230920	湖南省	益阳市	安化县	禁止开垦坡度1 (>25°)	林地	10.58	马路镇	
4309230921	湖南省	益阳市	安化县	禁止开垦坡度1 (>25°)	林地	15.31	马路镇	
4309230922	湖南省	益阳市	安化县	禁止开垦坡度1 (>25°)	林地	37.65	马路镇	
4309230923	湖南省	益阳市	安化县	禁止开垦坡度1 (>25°)	林地	8.47	马路镇	
4309230924	湖南省	益阳市	安化县	禁止开垦坡度1 (>25°)	林地	14.93	马路镇	

图斑编号	省	市	县	坡度级别	土地利用类型	面积(公顷)	乡镇	备注
4309230925	湖南省	益阳市	安化县	禁止开垦坡度1 (>25°)	林地	347.21	马路镇	
4309230926	湖南省	益阳市	安化县	禁止开垦坡度1 (>25°)	林地	72.64	马路镇	
4309230927	湖南省	益阳市	安化县	禁止开垦坡度1 (>25°)	林地	7.12	马路镇	
4309230928	湖南省	益阳市	安化县	禁止开垦坡度1 (>25°)	林地	24.55	马路镇	
4309230929	湖南省	益阳市	安化县	禁止开垦坡度1 (>25°)	林地	64.44	马路镇	
4309230930	湖南省	益阳市	安化县	禁止开垦坡度1 (>25°)	林地	12.9	马路镇	
4309230931	湖南省	益阳市	安化县	禁止开垦坡度1 (>25°)	林地	21.83	马路镇	
4309230932	湖南省	益阳市	安化县	禁止开垦坡度1 (>25°)	林地	6.66	马路镇	
4309230933	湖南省	益阳市	安化县	禁止开垦坡度1 (>25°)	林地	7.58	马路镇	
4309230934	湖南省	益阳市	安化县	禁止开垦坡度1 (>25°)	林地	30.02	马路镇	
4309230935	湖南省	益阳市	安化县	禁止开垦坡度1 (>25°)	林地	11.53	马路镇	
4309230936	湖南省	益阳市	安化县	禁止开垦坡度1 (>25°)	林地	11.65	马路镇	
4309230937	湖南省	益阳市	安化县	禁止开垦坡度1 (>25°)	林地	8.16	马路镇	
4309230938	湖南省	益阳市	安化县	禁止开垦坡度1 (>25°)	林地	10.41	马路镇	
4309230939	湖南省	益阳市	安化县	禁止开垦坡度1 (>25°)	林地	20.86	马路镇	
4309230940	湖南省	益阳市	安化县	禁止开垦坡度1 (>25°)	林地	11.97	马路镇	
4309230941	湖南省	益阳市	安化县	禁止开垦坡度1 (>25°)	林地	314.66	马路镇	
4309230942	湖南省	益阳市	安化县	禁止开垦坡度1 (>25°)	林地	40.8	马路镇	
4309230943	湖南省	益阳市	安化县	禁止开垦坡度1 (>25°)	林地	8.76	马路镇	
4309230944	湖南省	益阳市	安化县	禁止开垦坡度1 (>25°)	林地	469.22	马路镇	
4309230945	湖南省	益阳市	安化县	禁止开垦坡度1 (>25°)	林地	112.32	马路镇	

图斑编号	省	市	县	坡度级别	土地利用类型	面积(公顷)	乡镇	备注
4309230946	湖南省	益阳市	安化县	禁止开垦坡度1 (>25°)	林地	6.38	马路镇	
4309230947	湖南省	益阳市	安化县	禁止开垦坡度1 (>25°)	林地	7.04	马路镇	
4309230948	湖南省	益阳市	安化县	禁止开垦坡度1 (>25°)	林地	7.27	马路镇	
4309230949	湖南省	益阳市	安化县	禁止开垦坡度1 (>25°)	林地	91.63	马路镇	
4309230950	湖南省	益阳市	安化县	禁止开垦坡度1 (>25°)	林地	611.29	马路镇	
4309230951	湖南省	益阳市	安化县	禁止开垦坡度1 (>25°)	林地	312.46	马路镇	
4309230952	湖南省	益阳市	安化县	禁止开垦坡度1 (>25°)	林地	299.44	马路镇	
4309230953	湖南省	益阳市	安化县	禁止开垦坡度1 (>25°)	林地	5.73	梅城镇	
4309230954	湖南省	益阳市	安化县	禁止开垦坡度1 (>25°)	林地	6.59	梅城镇	
4309230955	湖南省	益阳市	安化县	禁止开垦坡度1 (>25°)	林地	10.24	梅城镇	
4309230956	湖南省	益阳市	安化县	禁止开垦坡度1 (>25°)	林地	12.95	梅城镇	
4309230957	湖南省	益阳市	安化县	禁止开垦坡度1 (>25°)	林地	10.99	梅城镇	
4309230958	湖南省	益阳市	安化县	禁止开垦坡度1 (>25°)	林地	23.66	梅城镇	
4309230959	湖南省	益阳市	安化县	禁止开垦坡度1 (>25°)	林地	11.18	梅城镇	
4309230960	湖南省	益阳市	安化县	禁止开垦坡度1 (>25°)	林地	55.16	梅城镇	
4309230961	湖南省	益阳市	安化县	禁止开垦坡度1 (>25°)	林地	44.35	梅城镇	
4309230962	湖南省	益阳市	安化县	禁止开垦坡度1 (>25°)	林地	41.27	梅城镇	
4309230963	湖南省	益阳市	安化县	禁止开垦坡度1 (>25°)	林地	15.68	梅城镇	
4309230964	湖南省	益阳市	安化县	禁止开垦坡度1 (>25°)	林地	11.29	梅城镇	
4309230965	湖南省	益阳市	安化县	禁止开垦坡度1 (>25°)	林地	52.43	梅城镇	
4309230966	湖南省	益阳市	安化县	禁止开垦坡度1 (>25°)	林地	8.55	梅城镇	

图斑编号	省	市	县	坡度级别	土地利用类型	面积(公顷)	乡镇	备注
4309230967	湖南省	益阳市	安化县	禁止开垦坡度1 (>25°)	林地	14.15	梅城镇	
4309230968	湖南省	益阳市	安化县	禁止开垦坡度1 (>25°)	林地	11.15	梅城镇	
4309230969	湖南省	益阳市	安化县	禁止开垦坡度1 (>25°)	林地	25.78	梅城镇	
4309230970	湖南省	益阳市	安化县	禁止开垦坡度1 (>25°)	林地	10.67	梅城镇	
4309230971	湖南省	益阳市	安化县	禁止开垦坡度1 (>25°)	林地	6.87	梅城镇	
4309230972	湖南省	益阳市	安化县	禁止开垦坡度1 (>25°)	林地	30.12	梅城镇	
4309230973	湖南省	益阳市	安化县	禁止开垦坡度1 (>25°)	林地	7.71	梅城镇	
4309230974	湖南省	益阳市	安化县	禁止开垦坡度1 (>25°)	林地	34.46	梅城镇	
4309230975	湖南省	益阳市	安化县	禁止开垦坡度1 (>25°)	林地	5.57	梅城镇	
4309230976	湖南省	益阳市	安化县	禁止开垦坡度1 (>25°)	林地	11.87	梅城镇	
4309230977	湖南省	益阳市	安化县	禁止开垦坡度1 (>25°)	林地	16.85	梅城镇	
4309230978	湖南省	益阳市	安化县	禁止开垦坡度1 (>25°)	林地	11.71	梅城镇	
4309230979	湖南省	益阳市	安化县	禁止开垦坡度1 (>25°)	林地	33.49	梅城镇	
4309230980	湖南省	益阳市	安化县	禁止开垦坡度1 (>25°)	林地	18.94	梅城镇	
4309230981	湖南省	益阳市	安化县	禁止开垦坡度1 (>25°)	林地	150.07	梅城镇	
4309230982	湖南省	益阳市	安化县	禁止开垦坡度1 (>25°)	林地	87.6	梅城镇	
4309230983	湖南省	益阳市	安化县	禁止开垦坡度1 (>25°)	林地	12.44	梅城镇	
4309230984	湖南省	益阳市	安化县	禁止开垦坡度1 (>25°)	林地	6.44	梅城镇	
4309230985	湖南省	益阳市	安化县	禁止开垦坡度1 (>25°)	林地	6.1	梅城镇	
4309230986	湖南省	益阳市	安化县	禁止开垦坡度1 (>25°)	林地	20.58	梅城镇	
4309230987	湖南省	益阳市	安化县	禁止开垦坡度1 (>25°)	林地	12.88	梅城镇	

图斑编号	省	市	县	坡度级别	土地利用类型	面积(公顷)	乡镇	备注
4309230988	湖南省	益阳市	安化县	禁止开垦坡度1 (>25°)	林地	12.47	梅城镇	
4309230989	湖南省	益阳市	安化县	禁止开垦坡度1 (>25°)	林地	14.39	梅城镇	
4309230990	湖南省	益阳市	安化县	禁止开垦坡度1 (>25°)	林地	11.57	梅城镇	
4309230991	湖南省	益阳市	安化县	禁止开垦坡度1 (>25°)	林地	6.3	梅城镇	
4309230992	湖南省	益阳市	安化县	禁止开垦坡度1 (>25°)	林地	27.77	梅城镇	
4309230993	湖南省	益阳市	安化县	禁止开垦坡度1 (>25°)	林地	11.58	梅城镇	
4309230994	湖南省	益阳市	安化县	禁止开垦坡度1 (>25°)	林地	22.55	梅城镇	
4309230995	湖南省	益阳市	安化县	禁止开垦坡度1 (>25°)	林地	7.42	梅城镇	
4309230996	湖南省	益阳市	安化县	禁止开垦坡度1 (>25°)	林地	14.19	梅城镇	
4309230997	湖南省	益阳市	安化县	禁止开垦坡度1 (>25°)	林地	26.04	梅城镇	
4309230998	湖南省	益阳市	安化县	禁止开垦坡度1 (>25°)	林地	32.51	梅城镇	
4309230999	湖南省	益阳市	安化县	禁止开垦坡度1 (>25°)	林地	5.89	梅城镇	
4309231000	湖南省	益阳市	安化县	禁止开垦坡度1 (>25°)	林地	8.95	梅城镇	
4309231001	湖南省	益阳市	安化县	禁止开垦坡度1 (>25°)	林地	32.81	梅城镇	
4309231002	湖南省	益阳市	安化县	禁止开垦坡度1 (>25°)	林地	22.45	梅城镇	
4309231003	湖南省	益阳市	安化县	禁止开垦坡度1 (>25°)	林地	21.92	梅城镇	
4309231004	湖南省	益阳市	安化县	禁止开垦坡度1 (>25°)	林地	6.02	梅城镇	
4309231005	湖南省	益阳市	安化县	禁止开垦坡度1 (>25°)	林地	14.42	梅城镇	
4309231006	湖南省	益阳市	安化县	禁止开垦坡度1 (>25°)	林地	41.88	梅城镇	
4309231007	湖南省	益阳市	安化县	禁止开垦坡度1 (>25°)	林地	39.64	梅城镇	
4309231008	湖南省	益阳市	安化县	禁止开垦坡度1 (>25°)	林地	7	梅城镇	

图斑编号	省	市	县	坡度级别	土地利用类型	面积(公顷)	乡镇	备注
4309231009	湖南省	益阳市	安化县	禁止开垦坡度1 (>25°)	林地	21.55	梅城镇	
4309231010	湖南省	益阳市	安化县	禁止开垦坡度1 (>25°)	林地	10.82	梅城镇	
4309231011	湖南省	益阳市	安化县	禁止开垦坡度1 (>25°)	林地	8.89	梅城镇	
4309231012	湖南省	益阳市	安化县	禁止开垦坡度1 (>25°)	林地	8.35	梅城镇	
4309231013	湖南省	益阳市	安化县	禁止开垦坡度1 (>25°)	林地	35.82	梅城镇	
4309231014	湖南省	益阳市	安化县	禁止开垦坡度1 (>25°)	林地	5.68	梅城镇	
4309231015	湖南省	益阳市	安化县	禁止开垦坡度1 (>25°)	林地	8.23	梅城镇	
4309231016	湖南省	益阳市	安化县	禁止开垦坡度1 (>25°)	林地	40.69	梅城镇	
4309231017	湖南省	益阳市	安化县	禁止开垦坡度1 (>25°)	林地	1341.38	梅城镇	
4309231018	湖南省	益阳市	安化县	禁止开垦坡度1 (>25°)	林地	7.72	南金乡	
4309231019	湖南省	益阳市	安化县	禁止开垦坡度1 (>25°)	林地	6.53	南金乡	
4309231020	湖南省	益阳市	安化县	禁止开垦坡度1 (>25°)	林地	11.38	南金乡	
4309231021	湖南省	益阳市	安化县	禁止开垦坡度1 (>25°)	林地	31.7	南金乡	
4309231022	湖南省	益阳市	安化县	禁止开垦坡度1 (>25°)	林地	33.16	南金乡	
4309231023	湖南省	益阳市	安化县	禁止开垦坡度1 (>25°)	林地	6.7	南金乡	
4309231024	湖南省	益阳市	安化县	禁止开垦坡度1 (>25°)	林地	8.17	南金乡	
4309231025	湖南省	益阳市	安化县	禁止开垦坡度1 (>25°)	林地	139.65	南金乡	
4309231026	湖南省	益阳市	安化县	禁止开垦坡度1 (>25°)	林地	9.34	南金乡	
4309231027	湖南省	益阳市	安化县	禁止开垦坡度1 (>25°)	林地	26.77	南金乡	
4309231028	湖南省	益阳市	安化县	禁止开垦坡度1 (>25°)	林地	24.51	南金乡	
4309231029	湖南省	益阳市	安化县	禁止开垦坡度1 (>25°)	林地	82.42	南金乡	

图斑编号	省	市	县	坡度级别	土地利用类型	面积(公顷)	乡镇	备注
4309231030	湖南省	益阳市	安化县	禁止开垦坡度1 (>25°)	林地	316.63	南金乡	
4309231031	湖南省	益阳市	安化县	禁止开垦坡度1 (>25°)	林地	165.76	南金乡	
4309231032	湖南省	益阳市	安化县	禁止开垦坡度1 (>25°)	林地	91.48	南金乡	
4309231033	湖南省	益阳市	安化县	禁止开垦坡度1 (>25°)	林地	7.55	南金乡	
4309231034	湖南省	益阳市	安化县	禁止开垦坡度1 (>25°)	林地	10.91	南金乡	
4309231035	湖南省	益阳市	安化县	禁止开垦坡度1 (>25°)	林地	13.92	南金乡	
4309231036	湖南省	益阳市	安化县	禁止开垦坡度1 (>25°)	林地	53.34	南金乡	
4309231037	湖南省	益阳市	安化县	禁止开垦坡度1 (>25°)	林地	115.02	南金乡	
4309231038	湖南省	益阳市	安化县	禁止开垦坡度1 (>25°)	林地	22.83	南金乡	
4309231039	湖南省	益阳市	安化县	禁止开垦坡度1 (>25°)	林地	133.45	南金乡	
4309231040	湖南省	益阳市	安化县	禁止开垦坡度1 (>25°)	林地	50.55	南金乡	
4309231041	湖南省	益阳市	安化县	禁止开垦坡度1 (>25°)	林地	75.68	南金乡	
4309231042	湖南省	益阳市	安化县	禁止开垦坡度1 (>25°)	林地	105.56	南金乡	
4309231043	湖南省	益阳市	安化县	禁止开垦坡度1 (>25°)	林地	1101.91	南金乡	
4309231044	湖南省	益阳市	安化县	禁止开垦坡度1 (>25°)	林地	22.84	南金乡	
4309231045	湖南省	益阳市	安化县	禁止开垦坡度1 (>25°)	林地	38.75	南金乡	
4309231046	湖南省	益阳市	安化县	禁止开垦坡度1 (>25°)	林地	12.37	南金乡	
4309231047	湖南省	益阳市	安化县	禁止开垦坡度1 (>25°)	林地	7.73	南金乡	
4309231048	湖南省	益阳市	安化县	禁止开垦坡度1 (>25°)	林地	7.45	南金乡	
4309231049	湖南省	益阳市	安化县	禁止开垦坡度1 (>25°)	林地	49.34	南金乡	
4309231050	湖南省	益阳市	安化县	禁止开垦坡度1 (>25°)	林地	19.2	南金乡	

图斑编号	省	市	县	坡度级别	土地利用类型	面积(公顷)	乡镇	备注
4309231051	湖南省	益阳市	安化县	禁止开垦坡度1 (>25°)	林地	41.98	南金乡	
4309231052	湖南省	益阳市	安化县	禁止开垦坡度1 (>25°)	林地	13.46	南金乡	
4309231053	湖南省	益阳市	安化县	禁止开垦坡度1 (>25°)	林地	32.84	南金乡	
4309231054	湖南省	益阳市	安化县	禁止开垦坡度1 (>25°)	林地	7.9	南金乡	
4309231055	湖南省	益阳市	安化县	禁止开垦坡度1 (>25°)	林地	11.48	南金乡	
4309231056	湖南省	益阳市	安化县	禁止开垦坡度1 (>25°)	林地	8.01	南金乡	
4309231057	湖南省	益阳市	安化县	禁止开垦坡度1 (>25°)	林地	14.34	南金乡	
4309231058	湖南省	益阳市	安化县	禁止开垦坡度1 (>25°)	林地	59.22	南金乡	
4309231059	湖南省	益阳市	安化县	禁止开垦坡度1 (>25°)	林地	14.6	南金乡	
4309231060	湖南省	益阳市	安化县	禁止开垦坡度1 (>25°)	林地	78.06	南金乡	
4309231061	湖南省	益阳市	安化县	禁止开垦坡度1 (>25°)	林地	15.06	南金乡	
4309231062	湖南省	益阳市	安化县	禁止开垦坡度1 (>25°)	林地	22.85	南金乡	
4309231063	湖南省	益阳市	安化县	禁止开垦坡度1 (>25°)	林地	6.15	南金乡	
4309231064	湖南省	益阳市	安化县	禁止开垦坡度1 (>25°)	林地	62.63	南金乡	
4309231065	湖南省	益阳市	安化县	禁止开垦坡度1 (>25°)	林地	5.69	南金乡	
4309231066	湖南省	益阳市	安化县	禁止开垦坡度1 (>25°)	林地	13.2	南金乡	
4309231067	湖南省	益阳市	安化县	禁止开垦坡度1 (>25°)	林地	26.27	南金乡	
4309231068	湖南省	益阳市	安化县	禁止开垦坡度1 (>25°)	林地	24.45	南金乡	
4309231069	湖南省	益阳市	安化县	禁止开垦坡度1 (>25°)	林地	16.23	南金乡	
4309231070	湖南省	益阳市	安化县	禁止开垦坡度1 (>25°)	林地	75.3	南金乡	
4309231071	湖南省	益阳市	安化县	禁止开垦坡度1 (>25°)	林地	31.86	南金乡	

图斑编号	省	市	县	坡度级别	土地利用类型	面积(公顷)	乡镇	备注
4309231072	湖南省	益阳市	安化县	禁止开垦坡度1 (>25°)	林地	139.44	南金乡	
4309231073	湖南省	益阳市	安化县	禁止开垦坡度1 (>25°)	林地	9.11	南金乡	
4309231074	湖南省	益阳市	安化县	禁止开垦坡度1 (>25°)	林地	15.99	南金乡	
4309231075	湖南省	益阳市	安化县	禁止开垦坡度1 (>25°)	林地	9.99	南金乡	
4309231076	湖南省	益阳市	安化县	禁止开垦坡度1 (>25°)	林地	7.98	南金乡	
4309231077	湖南省	益阳市	安化县	禁止开垦坡度1 (>25°)	林地	18.56	南金乡	
4309231078	湖南省	益阳市	安化县	禁止开垦坡度1 (>25°)	林地	15.88	南金乡	
4309231079	湖南省	益阳市	安化县	禁止开垦坡度1 (>25°)	林地	9.12	南金乡	
4309231080	湖南省	益阳市	安化县	禁止开垦坡度1 (>25°)	林地	48.78	南金乡	
4309231081	湖南省	益阳市	安化县	禁止开垦坡度1 (>25°)	林地	20.06	南金乡	
4309231082	湖南省	益阳市	安化县	禁止开垦坡度1 (>25°)	林地	19.62	南金乡	
4309231083	湖南省	益阳市	安化县	禁止开垦坡度1 (>25°)	林地	13.34	南金乡	
4309231084	湖南省	益阳市	安化县	禁止开垦坡度1 (>25°)	林地	26.89	南金乡	
4309231085	湖南省	益阳市	安化县	禁止开垦坡度1 (>25°)	林地	18.1	南金乡	
4309231086	湖南省	益阳市	安化县	禁止开垦坡度1 (>25°)	林地	10.47	南金乡	
4309231087	湖南省	益阳市	安化县	禁止开垦坡度1 (>25°)	林地	6.44	南金乡	
4309231088	湖南省	益阳市	安化县	禁止开垦坡度1 (>25°)	林地	8.64	南金乡	
4309231089	湖南省	益阳市	安化县	禁止开垦坡度1 (>25°)	林地	16.25	南金乡	
4309231090	湖南省	益阳市	安化县	禁止开垦坡度1 (>25°)	林地	12.71	南金乡	
4309231091	湖南省	益阳市	安化县	禁止开垦坡度1 (>25°)	林地	47.13	南金乡	
4309231092	湖南省	益阳市	安化县	禁止开垦坡度1 (>25°)	林地	12.17	南金乡	

图斑编号	省	市	县	坡度级别	土地利用类型	面积(公顷)	乡镇	备注
4309231093	湖南省	益阳市	安化县	禁止开垦坡度1 (>25°)	林地	5.88	南金乡	
4309231094	湖南省	益阳市	安化县	禁止开垦坡度1 (>25°)	林地	35.75	南金乡	
4309231095	湖南省	益阳市	安化县	禁止开垦坡度1 (>25°)	林地	92.02	南金乡	
4309231096	湖南省	益阳市	安化县	禁止开垦坡度1 (>25°)	林地	255.1	南金乡	
4309231097	湖南省	益阳市	安化县	禁止开垦坡度1 (>25°)	林地	65.58	南金乡	
4309231098	湖南省	益阳市	安化县	禁止开垦坡度1 (>25°)	林地	6.73	南金乡	
4309231099	湖南省	益阳市	安化县	禁止开垦坡度1 (>25°)	林地	411.35	南金乡	
4309231100	湖南省	益阳市	安化县	禁止开垦坡度1 (>25°)	林地	238.04	南金乡	
4309231101	湖南省	益阳市	安化县	禁止开垦坡度1 (>25°)	林地	441.68	南金乡	
4309231102	湖南省	益阳市	安化县	禁止开垦坡度1 (>25°)	林地	6.25	南金乡	
4309231103	湖南省	益阳市	安化县	禁止开垦坡度1 (>25°)	林地	11.23	南金乡	
4309231104	湖南省	益阳市	安化县	禁止开垦坡度1 (>25°)	林地	14.97	南金乡	
4309231105	湖南省	益阳市	安化县	禁止开垦坡度1 (>25°)	林地	32.38	南金乡	
4309231106	湖南省	益阳市	安化县	禁止开垦坡度1 (>25°)	林地	5.46	平口镇	
4309231107	湖南省	益阳市	安化县	禁止开垦坡度1 (>25°)	林地	95.38	平口镇	
4309231108	湖南省	益阳市	安化县	禁止开垦坡度1 (>25°)	林地	10.37	平口镇	
4309231109	湖南省	益阳市	安化县	禁止开垦坡度1 (>25°)	林地	31.55	平口镇	
4309231110	湖南省	益阳市	安化县	禁止开垦坡度1 (>25°)	林地	25.79	平口镇	
4309231111	湖南省	益阳市	安化县	禁止开垦坡度1 (>25°)	林地	13.05	平口镇	
4309231112	湖南省	益阳市	安化县	禁止开垦坡度1 (>25°)	林地	7.79	平口镇	
4309231113	湖南省	益阳市	安化县	禁止开垦坡度1 (>25°)	林地	5.62	平口镇	

图斑编号	省	市	县	坡度级别	土地利用类型	面积(公顷)	乡镇	备注
4309231114	湖南省	益阳市	安化县	禁止开垦坡度1 (>25°)	林地	16.27	平口镇	
4309231115	湖南省	益阳市	安化县	禁止开垦坡度1 (>25°)	林地	29.09	平口镇	
4309231116	湖南省	益阳市	安化县	禁止开垦坡度1 (>25°)	林地	6.25	平口镇	
4309231117	湖南省	益阳市	安化县	禁止开垦坡度1 (>25°)	林地	12.36	平口镇	
4309231118	湖南省	益阳市	安化县	禁止开垦坡度1 (>25°)	林地	38.99	平口镇	
4309231119	湖南省	益阳市	安化县	禁止开垦坡度1 (>25°)	林地	17.58	平口镇	
4309231120	湖南省	益阳市	安化县	禁止开垦坡度1 (>25°)	林地	23.99	平口镇	
4309231121	湖南省	益阳市	安化县	禁止开垦坡度1 (>25°)	林地	10.6	平口镇	
4309231122	湖南省	益阳市	安化县	禁止开垦坡度1 (>25°)	林地	8.25	平口镇	
4309231123	湖南省	益阳市	安化县	禁止开垦坡度1 (>25°)	林地	13.3	平口镇	
4309231124	湖南省	益阳市	安化县	禁止开垦坡度1 (>25°)	林地	10.23	平口镇	
4309231125	湖南省	益阳市	安化县	禁止开垦坡度1 (>25°)	林地	19.22	平口镇	
4309231126	湖南省	益阳市	安化县	禁止开垦坡度1 (>25°)	林地	13.52	平口镇	
4309231127	湖南省	益阳市	安化县	禁止开垦坡度1 (>25°)	林地	20.93	平口镇	
4309231128	湖南省	益阳市	安化县	禁止开垦坡度1 (>25°)	林地	10.95	平口镇	
4309231129	湖南省	益阳市	安化县	禁止开垦坡度1 (>25°)	林地	22.49	平口镇	
4309231130	湖南省	益阳市	安化县	禁止开垦坡度1 (>25°)	林地	27.13	平口镇	
4309231131	湖南省	益阳市	安化县	禁止开垦坡度1 (>25°)	林地	6.02	平口镇	
4309231132	湖南省	益阳市	安化县	禁止开垦坡度1 (>25°)	林地	10.89	平口镇	
4309231133	湖南省	益阳市	安化县	禁止开垦坡度1 (>25°)	林地	6.66	平口镇	
4309231134	湖南省	益阳市	安化县	禁止开垦坡度1 (>25°)	林地	28.61	平口镇	

图斑编号	省	市	县	坡度级别	土地利用类型	面积(公顷)	乡镇	备注
4309231135	湖南省	益阳市	安化县	禁止开垦坡度1 (>25°)	林地	6.36	平口镇	
4309231136	湖南省	益阳市	安化县	禁止开垦坡度1 (>25°)	林地	18.88	平口镇	
4309231137	湖南省	益阳市	安化县	禁止开垦坡度1 (>25°)	林地	8.1	平口镇	
4309231138	湖南省	益阳市	安化县	禁止开垦坡度1 (>25°)	林地	8.08	平口镇	
4309231139	湖南省	益阳市	安化县	禁止开垦坡度1 (>25°)	林地	5.38	平口镇	
4309231140	湖南省	益阳市	安化县	禁止开垦坡度1 (>25°)	林地	299.69	平口镇	
4309231141	湖南省	益阳市	安化县	禁止开垦坡度1 (>25°)	林地	12.24	平口镇	
4309231142	湖南省	益阳市	安化县	禁止开垦坡度1 (>25°)	林地	144.36	平口镇	
4309231143	湖南省	益阳市	安化县	禁止开垦坡度1 (>25°)	林地	6.13	平口镇	
4309231144	湖南省	益阳市	安化县	禁止开垦坡度1 (>25°)	林地	30.25	平口镇	
4309231145	湖南省	益阳市	安化县	禁止开垦坡度1 (>25°)	林地	25.54	平口镇	
4309231146	湖南省	益阳市	安化县	禁止开垦坡度1 (>25°)	林地	29.13	平口镇	
4309231147	湖南省	益阳市	安化县	禁止开垦坡度1 (>25°)	林地	1840.85	平口镇	
4309231148	湖南省	益阳市	安化县	禁止开垦坡度1 (>25°)	林地	29.46	清塘铺镇	
4309231149	湖南省	益阳市	安化县	禁止开垦坡度1 (>25°)	林地	35.68	清塘铺镇	
4309231150	湖南省	益阳市	安化县	禁止开垦坡度1 (>25°)	林地	11.54	清塘铺镇	
4309231151	湖南省	益阳市	安化县	禁止开垦坡度1 (>25°)	林地	61.4	清塘铺镇	
4309231152	湖南省	益阳市	安化县	禁止开垦坡度1 (>25°)	林地	6.35	清塘铺镇	
4309231153	湖南省	益阳市	安化县	禁止开垦坡度1 (>25°)	林地	68.62	清塘铺镇	
4309231154	湖南省	益阳市	安化县	禁止开垦坡度1 (>25°)	林地	6.41	清塘铺镇	
4309231155	湖南省	益阳市	安化县	禁止开垦坡度1 (>25°)	林地	30.82	清塘铺镇	

图斑编号	省	市	县	坡度级别	土地利用类型	面积(公顷)	乡镇	备注
4309231156	湖南省	益阳市	安化县	禁止开垦坡度1 (>25°)	林地	7.57	清塘铺镇	
4309231157	湖南省	益阳市	安化县	禁止开垦坡度1 (>25°)	林地	61.29	清塘铺镇	
4309231158	湖南省	益阳市	安化县	禁止开垦坡度1 (>25°)	林地	59.87	清塘铺镇	
4309231159	湖南省	益阳市	安化县	禁止开垦坡度1 (>25°)	林地	6.11	清塘铺镇	
4309231160	湖南省	益阳市	安化县	禁止开垦坡度1 (>25°)	林地	7.82	清塘铺镇	
4309231161	湖南省	益阳市	安化县	禁止开垦坡度1 (>25°)	林地	31.92	清塘铺镇	
4309231162	湖南省	益阳市	安化县	禁止开垦坡度1 (>25°)	林地	48.83	清塘铺镇	
4309231163	湖南省	益阳市	安化县	禁止开垦坡度1 (>25°)	林地	13.98	清塘铺镇	
4309231164	湖南省	益阳市	安化县	禁止开垦坡度1 (>25°)	林地	5.5	清塘铺镇	
4309231166	湖南省	益阳市	安化县	禁止开垦坡度1 (>25°)	林地	82.48	清塘铺镇	
4309231167	湖南省	益阳市	安化县	禁止开垦坡度1 (>25°)	林地	8.21	清塘铺镇	
4309231168	湖南省	益阳市	安化县	禁止开垦坡度1 (>25°)	林地	6.71	清塘铺镇	
4309231169	湖南省	益阳市	安化县	禁止开垦坡度1 (>25°)	林地	11.17	清塘铺镇	
4309231170	湖南省	益阳市	安化县	禁止开垦坡度1 (>25°)	林地	15.14	清塘铺镇	
4309231171	湖南省	益阳市	安化县	禁止开垦坡度1 (>25°)	林地	6.9	清塘铺镇	
4309231172	湖南省	益阳市	安化县	禁止开垦坡度1 (>25°)	林地	10.46	清塘铺镇	
4309231173	湖南省	益阳市	安化县	禁止开垦坡度1 (>25°)	林地	18.09	清塘铺镇	
4309231174	湖南省	益阳市	安化县	禁止开垦坡度1 (>25°)	林地	157.37	清塘铺镇	
4309231175	湖南省	益阳市	安化县	禁止开垦坡度1 (>25°)	林地	79.33	清塘铺镇	
4309231176	湖南省	益阳市	安化县	禁止开垦坡度1 (>25°)	林地	55.91	清塘铺镇	
4309231177	湖南省	益阳市	安化县	禁止开垦坡度1 (>25°)	林地	22.28	清塘铺镇	

图斑编号	省	市	县	坡度级别	土地利用类型	面积(公顷)	乡镇	备注
4309231178	湖南省	益阳市	安化县	禁止开垦坡度1 (>25°)	林地	17.83	清塘铺镇	
4309231179	湖南省	益阳市	安化县	禁止开垦坡度1 (>25°)	林地	39.92	清塘铺镇	
4309231180	湖南省	益阳市	安化县	禁止开垦坡度1 (>25°)	林地	8.2	清塘铺镇	
4309231181	湖南省	益阳市	安化县	禁止开垦坡度1 (>25°)	林地	6.41	清塘铺镇	
4309231182	湖南省	益阳市	安化县	禁止开垦坡度1 (>25°)	林地	7.47	清塘铺镇	
4309231183	湖南省	益阳市	安化县	禁止开垦坡度1 (>25°)	林地	17.65	清塘铺镇	
4309231184	湖南省	益阳市	安化县	禁止开垦坡度1 (>25°)	林地	154.89	清塘铺镇	
4309231185	湖南省	益阳市	安化县	禁止开垦坡度1 (>25°)	林地	9.75	清塘铺镇	
4309231186	湖南省	益阳市	安化县	禁止开垦坡度1 (>25°)	林地	25.27	清塘铺镇	
4309231187	湖南省	益阳市	安化县	禁止开垦坡度1 (>25°)	林地	9.09	清塘铺镇	
4309231188	湖南省	益阳市	安化县	禁止开垦坡度1 (>25°)	林地	11.16	清塘铺镇	
4309231189	湖南省	益阳市	安化县	禁止开垦坡度1 (>25°)	林地	8.47	清塘铺镇	
4309231190	湖南省	益阳市	安化县	禁止开垦坡度1 (>25°)	林地	586.93	清塘铺镇	
4309231191	湖南省	益阳市	安化县	禁止开垦坡度1 (>25°)	林地	39.13	清塘铺镇	
4309231192	湖南省	益阳市	安化县	禁止开垦坡度1 (>25°)	林地	11.66	清塘铺镇	
4309231193	湖南省	益阳市	安化县	禁止开垦坡度1 (>25°)	林地	6.78	清塘铺镇	
4309231194	湖南省	益阳市	安化县	禁止开垦坡度1 (>25°)	林地	1285.63	清塘铺镇	
4309231195	湖南省	益阳市	安化县	禁止开垦坡度1 (>25°)	林地	11.69	清塘铺镇	
4309231196	湖南省	益阳市	安化县	禁止开垦坡度1 (>25°)	林地	12.96	清塘铺镇	
4309231197	湖南省	益阳市	安化县	禁止开垦坡度1 (>25°)	林地	66.4	清塘铺镇	
4309231198	湖南省	益阳市	安化县	禁止开垦坡度1 (>25°)	林地	44.98	清塘铺镇	

图斑编号	省	市	县	坡度级别	土地利用类型	面积(公顷)	乡镇	备注
4309231199	湖南省	益阳市	安化县	禁止开垦坡度1 (>25°)	林地	8.48	清塘铺镇	
4309231200	湖南省	益阳市	安化县	禁止开垦坡度1 (>25°)	林地	42.83	清塘铺镇	
4309231201	湖南省	益阳市	安化县	禁止开垦坡度1 (>25°)	林地	7.12	清塘铺镇	
4309231202	湖南省	益阳市	安化县	禁止开垦坡度1 (>25°)	林地	10.49	清塘铺镇	
4309231203	湖南省	益阳市	安化县	禁止开垦坡度1 (>25°)	林地	21.63	清塘铺镇	
4309231204	湖南省	益阳市	安化县	禁止开垦坡度1 (>25°)	林地	10.24	清塘铺镇	
4309231205	湖南省	益阳市	安化县	禁止开垦坡度1 (>25°)	林地	6.19	清塘铺镇	
4309231206	湖南省	益阳市	安化县	禁止开垦坡度1 (>25°)	林地	6.93	清塘铺镇	
4309231207	湖南省	益阳市	安化县	禁止开垦坡度1 (>25°)	林地	10.1	清塘铺镇	
4309231208	湖南省	益阳市	安化县	禁止开垦坡度1 (>25°)	林地	15.62	清塘铺镇	
4309231209	湖南省	益阳市	安化县	禁止开垦坡度1 (>25°)	林地	6.8	清塘铺镇	
4309231210	湖南省	益阳市	安化县	禁止开垦坡度1 (>25°)	林地	129.95	清塘铺镇	
4309231211	湖南省	益阳市	安化县	禁止开垦坡度1 (>25°)	林地	185.4	清塘铺镇	
4309231212	湖南省	益阳市	安化县	禁止开垦坡度1 (>25°)	林地	67.14	清塘铺镇	
4309231213	湖南省	益阳市	安化县	禁止开垦坡度1 (>25°)	林地	442.19	清塘铺镇	
4309231214	湖南省	益阳市	安化县	禁止开垦坡度1 (>25°)	林地	493.82	清塘铺镇	
4309231215	湖南省	益阳市	安化县	禁止开垦坡度1 (>25°)	林地	127.62	清塘铺镇	
4309231216	湖南省	益阳市	安化县	禁止开垦坡度1 (>25°)	林地	596.38	清塘铺镇	
4309231217	湖南省	益阳市	安化县	禁止开垦坡度1 (>25°)	林地	1276.21	清塘铺镇	
4309231218	湖南省	益阳市	安化县	禁止开垦坡度1 (>25°)	林地	227.95	清塘铺镇	
4309231219	湖南省	益阳市	安化县	禁止开垦坡度1 (>25°)	林地	1144.74	清塘铺镇	

图斑编号	省	市	县	坡度级别	土地利用类型	面积(公顷)	乡镇	备注
4309231220	湖南省	益阳市	安化县	禁止开垦坡度1 (>25°)	林地	25.52	清塘铺镇	
4309231221	湖南省	益阳市	安化县	禁止开垦坡度1 (>25°)	林地	26.77	清塘铺镇	
4309231222	湖南省	益阳市	安化县	禁止开垦坡度1 (>25°)	林地	13.81	渠江镇	
4309231223	湖南省	益阳市	安化县	禁止开垦坡度1 (>25°)	林地	55.97	渠江镇	
4309231224	湖南省	益阳市	安化县	禁止开垦坡度1 (>25°)	林地	22.73	渠江镇	
4309231225	湖南省	益阳市	安化县	禁止开垦坡度1 (>25°)	林地	8.43	渠江镇	
4309231226	湖南省	益阳市	安化县	禁止开垦坡度1 (>25°)	林地	26.17	渠江镇	
4309231227	湖南省	益阳市	安化县	禁止开垦坡度1 (>25°)	林地	121.22	渠江镇	
4309231228	湖南省	益阳市	安化县	禁止开垦坡度1 (>25°)	林地	68.39	渠江镇	
4309231229	湖南省	益阳市	安化县	禁止开垦坡度1 (>25°)	林地	5.9	渠江镇	
4309231230	湖南省	益阳市	安化县	禁止开垦坡度1 (>25°)	林地	6.16	渠江镇	
4309231231	湖南省	益阳市	安化县	禁止开垦坡度1 (>25°)	林地	8.67	渠江镇	
4309231232	湖南省	益阳市	安化县	禁止开垦坡度1 (>25°)	林地	9.45	渠江镇	
4309231233	湖南省	益阳市	安化县	禁止开垦坡度1 (>25°)	林地	17.73	渠江镇	
4309231234	湖南省	益阳市	安化县	禁止开垦坡度1 (>25°)	林地	13.31	渠江镇	
4309231235	湖南省	益阳市	安化县	禁止开垦坡度1 (>25°)	林地	16.84	渠江镇	
4309231236	湖南省	益阳市	安化县	禁止开垦坡度1 (>25°)	林地	11.93	渠江镇	
4309231237	湖南省	益阳市	安化县	禁止开垦坡度1 (>25°)	林地	8.73	渠江镇	
4309231238	湖南省	益阳市	安化县	禁止开垦坡度1 (>25°)	林地	12.51	渠江镇	
4309231239	湖南省	益阳市	安化县	禁止开垦坡度1 (>25°)	林地	5.68	渠江镇	
4309231240	湖南省	益阳市	安化县	禁止开垦坡度1 (>25°)	林地	9.15	渠江镇	

图斑编号	省	市	县	坡度级别	土地利用类型	面积(公顷)	乡镇	备注
4309231241	湖南省	益阳市	安化县	禁止开垦坡度1 (>25°)	林地	7.14	渠江镇	
4309231242	湖南省	益阳市	安化县	禁止开垦坡度1 (>25°)	林地	5.73	渠江镇	
4309231243	湖南省	益阳市	安化县	禁止开垦坡度1 (>25°)	林地	6.48	渠江镇	
4309231244	湖南省	益阳市	安化县	禁止开垦坡度1 (>25°)	林地	34.87	渠江镇	
4309231245	湖南省	益阳市	安化县	禁止开垦坡度1 (>25°)	林地	14.3	渠江镇	
4309231246	湖南省	益阳市	安化县	禁止开垦坡度1 (>25°)	林地	8.91	渠江镇	
4309231247	湖南省	益阳市	安化县	禁止开垦坡度1 (>25°)	林地	19.46	渠江镇	
4309231248	湖南省	益阳市	安化县	禁止开垦坡度1 (>25°)	林地	26.38	渠江镇	
4309231249	湖南省	益阳市	安化县	禁止开垦坡度1 (>25°)	林地	8.58	渠江镇	
4309231250	湖南省	益阳市	安化县	禁止开垦坡度1 (>25°)	林地	17.77	渠江镇	
4309231251	湖南省	益阳市	安化县	禁止开垦坡度1 (>25°)	林地	133.4	渠江镇	
4309231252	湖南省	益阳市	安化县	禁止开垦坡度1 (>25°)	林地	6.9	渠江镇	
4309231253	湖南省	益阳市	安化县	禁止开垦坡度1 (>25°)	林地	6.33	渠江镇	
4309231254	湖南省	益阳市	安化县	禁止开垦坡度1 (>25°)	林地	42.6	渠江镇	
4309231255	湖南省	益阳市	安化县	禁止开垦坡度1 (>25°)	林地	8.51	渠江镇	
4309231256	湖南省	益阳市	安化县	禁止开垦坡度1 (>25°)	林地	13.9	渠江镇	
4309231257	湖南省	益阳市	安化县	禁止开垦坡度1 (>25°)	林地	9.94	渠江镇	
4309231258	湖南省	益阳市	安化县	禁止开垦坡度1 (>25°)	林地	33.17	渠江镇	
4309231259	湖南省	益阳市	安化县	禁止开垦坡度1 (>25°)	林地	12.84	渠江镇	
4309231260	湖南省	益阳市	安化县	禁止开垦坡度1 (>25°)	林地	9.36	渠江镇	
4309231261	湖南省	益阳市	安化县	禁止开垦坡度1 (>25°)	林地	20.78	渠江镇	

图斑编号	省	市	县	坡度级别	土地利用类型	面积(公顷)	乡镇	备注
4309231262	湖南省	益阳市	安化县	禁止开垦坡度1 (>25°)	林地	10.89	渠江镇	
4309231263	湖南省	益阳市	安化县	禁止开垦坡度1 (>25°)	林地	6.4	渠江镇	
4309231264	湖南省	益阳市	安化县	禁止开垦坡度1 (>25°)	林地	9.17	渠江镇	
4309231265	湖南省	益阳市	安化县	禁止开垦坡度1 (>25°)	林地	6.7	渠江镇	
4309231266	湖南省	益阳市	安化县	禁止开垦坡度1 (>25°)	林地	191.84	滔溪镇	
4309231267	湖南省	益阳市	安化县	禁止开垦坡度1 (>25°)	林地	199.83	滔溪镇	
4309231268	湖南省	益阳市	安化县	禁止开垦坡度1 (>25°)	林地	6.55	滔溪镇	
4309231269	湖南省	益阳市	安化县	禁止开垦坡度1 (>25°)	林地	24.51	滔溪镇	
4309231270	湖南省	益阳市	安化县	禁止开垦坡度1 (>25°)	林地	9.58	滔溪镇	
4309231271	湖南省	益阳市	安化县	禁止开垦坡度1 (>25°)	林地	6.97	滔溪镇	
4309231272	湖南省	益阳市	安化县	禁止开垦坡度1 (>25°)	林地	138.83	滔溪镇	
4309231273	湖南省	益阳市	安化县	禁止开垦坡度1 (>25°)	林地	295.07	滔溪镇	
4309231274	湖南省	益阳市	安化县	禁止开垦坡度1 (>25°)	林地	82.85	滔溪镇	
4309231275	湖南省	益阳市	安化县	禁止开垦坡度1 (>25°)	林地	71.34	滔溪镇	
4309231276	湖南省	益阳市	安化县	禁止开垦坡度1 (>25°)	林地	11.21	滔溪镇	
4309231277	湖南省	益阳市	安化县	禁止开垦坡度1 (>25°)	林地	29.82	滔溪镇	
4309231278	湖南省	益阳市	安化县	禁止开垦坡度1 (>25°)	林地	12.21	滔溪镇	
4309231279	湖南省	益阳市	安化县	禁止开垦坡度1 (>25°)	林地	33.34	滔溪镇	
4309231280	湖南省	益阳市	安化县	禁止开垦坡度1 (>25°)	林地	12.84	滔溪镇	
4309231281	湖南省	益阳市	安化县	禁止开垦坡度1 (>25°)	林地	34.01	滔溪镇	
4309231282	湖南省	益阳市	安化县	禁止开垦坡度1 (>25°)	林地	511.87	滔溪镇	

图斑编号	省	市	县	坡度级别	土地利用类型	面积(公顷)	乡镇	备注
4309231283	湖南省	益阳市	安化县	禁止开垦坡度1 (>25°)	林地	148.46	滔溪镇	
4309231284	湖南省	益阳市	安化县	禁止开垦坡度1 (>25°)	林地	10.85	滔溪镇	
4309231285	湖南省	益阳市	安化县	禁止开垦坡度1 (>25°)	林地	9.5	滔溪镇	
4309231286	湖南省	益阳市	安化县	禁止开垦坡度1 (>25°)	林地	7.97	滔溪镇	
4309231287	湖南省	益阳市	安化县	禁止开垦坡度1 (>25°)	林地	26.05	滔溪镇	
4309231288	湖南省	益阳市	安化县	禁止开垦坡度1 (>25°)	林地	14.75	滔溪镇	
4309231289	湖南省	益阳市	安化县	禁止开垦坡度1 (>25°)	林地	140.59	滔溪镇	
4309231290	湖南省	益阳市	安化县	禁止开垦坡度1 (>25°)	林地	15.34	滔溪镇	
4309231291	湖南省	益阳市	安化县	禁止开垦坡度1 (>25°)	林地	8.56	滔溪镇	
4309231292	湖南省	益阳市	安化县	禁止开垦坡度1 (>25°)	林地	20.8	滔溪镇	
4309231293	湖南省	益阳市	安化县	禁止开垦坡度1 (>25°)	林地	32.32	滔溪镇	
4309231294	湖南省	益阳市	安化县	禁止开垦坡度1 (>25°)	林地	13.05	滔溪镇	
4309231295	湖南省	益阳市	安化县	禁止开垦坡度1 (>25°)	林地	13.97	滔溪镇	
4309231296	湖南省	益阳市	安化县	禁止开垦坡度1 (>25°)	林地	8.47	滔溪镇	
4309231297	湖南省	益阳市	安化县	禁止开垦坡度1 (>25°)	林地	16.59	滔溪镇	
4309231298	湖南省	益阳市	安化县	禁止开垦坡度1 (>25°)	林地	5.37	滔溪镇	
4309231299	湖南省	益阳市	安化县	禁止开垦坡度1 (>25°)	林地	91.1	滔溪镇	
4309231300	湖南省	益阳市	安化县	禁止开垦坡度1 (>25°)	林地	8.63	滔溪镇	
4309231301	湖南省	益阳市	安化县	禁止开垦坡度1 (>25°)	林地	23.42	滔溪镇	
4309231302	湖南省	益阳市	安化县	禁止开垦坡度1 (>25°)	林地	78.74	滔溪镇	
4309231303	湖南省	益阳市	安化县	禁止开垦坡度1 (>25°)	林地	22.91	滔溪镇	

图斑编号	省	市	县	坡度级别	土地利用类型	面积(公顷)	乡镇	备注
4309231304	湖南省	益阳市	安化县	禁止开垦坡度1 (>25°)	林地	8.45	滔溪镇	
4309231305	湖南省	益阳市	安化县	禁止开垦坡度1 (>25°)	林地	23.89	滔溪镇	
4309231306	湖南省	益阳市	安化县	禁止开垦坡度1 (>25°)	林地	15.51	滔溪镇	
4309231307	湖南省	益阳市	安化县	禁止开垦坡度1 (>25°)	林地	6.1	滔溪镇	
4309231308	湖南省	益阳市	安化县	禁止开垦坡度1 (>25°)	林地	6.85	滔溪镇	
4309231309	湖南省	益阳市	安化县	禁止开垦坡度1 (>25°)	林地	48.47	滔溪镇	
4309231310	湖南省	益阳市	安化县	禁止开垦坡度1 (>25°)	林地	6.05	滔溪镇	
4309231311	湖南省	益阳市	安化县	禁止开垦坡度1 (>25°)	林地	9.02	滔溪镇	
4309231312	湖南省	益阳市	安化县	禁止开垦坡度1 (>25°)	林地	2012.91	滔溪镇	
4309231313	湖南省	益阳市	安化县	禁止开垦坡度1 (>25°)	林地	5.93	田庄乡	
4309231314	湖南省	益阳市	安化县	禁止开垦坡度1 (>25°)	林地	6.32	田庄乡	
4309231315	湖南省	益阳市	安化县	禁止开垦坡度1 (>25°)	林地	7.64	田庄乡	
4309231316	湖南省	益阳市	安化县	禁止开垦坡度1 (>25°)	林地	27.24	田庄乡	
4309231317	湖南省	益阳市	安化县	禁止开垦坡度1 (>25°)	林地	80.46	田庄乡	
4309231318	湖南省	益阳市	安化县	禁止开垦坡度1 (>25°)	林地	19.32	田庄乡	
4309231319	湖南省	益阳市	安化县	禁止开垦坡度1 (>25°)	林地	28.66	田庄乡	
4309231320	湖南省	益阳市	安化县	禁止开垦坡度1 (>25°)	林地	417.57	田庄乡	
4309231321	湖南省	益阳市	安化县	禁止开垦坡度1 (>25°)	林地	13.13	田庄乡	
4309231322	湖南省	益阳市	安化县	禁止开垦坡度1 (>25°)	林地	8.13	田庄乡	
4309231323	湖南省	益阳市	安化县	禁止开垦坡度1 (>25°)	林地	91.15	田庄乡	
4309231324	湖南省	益阳市	安化县	禁止开垦坡度1 (>25°)	林地	22.44	田庄乡	

图斑编号	省	市	县	坡度级别	土地利用类型	面积(公顷)	乡镇	备注
4309231325	湖南省	益阳市	安化县	禁止开垦坡度1 (>25°)	林地	159.02	田庄乡	
4309231326	湖南省	益阳市	安化县	禁止开垦坡度1 (>25°)	林地	28.43	田庄乡	
4309231327	湖南省	益阳市	安化县	禁止开垦坡度1 (>25°)	林地	8.51	田庄乡	
4309231328	湖南省	益阳市	安化县	禁止开垦坡度1 (>25°)	林地	14.45	田庄乡	
4309231329	湖南省	益阳市	安化县	禁止开垦坡度1 (>25°)	林地	136.83	田庄乡	
4309231330	湖南省	益阳市	安化县	禁止开垦坡度1 (>25°)	林地	267.68	田庄乡	
4309231331	湖南省	益阳市	安化县	禁止开垦坡度1 (>25°)	林地	16.79	田庄乡	
4309231332	湖南省	益阳市	安化县	禁止开垦坡度1 (>25°)	林地	9.34	田庄乡	
4309231333	湖南省	益阳市	安化县	禁止开垦坡度1 (>25°)	林地	23.27	田庄乡	
4309231334	湖南省	益阳市	安化县	禁止开垦坡度1 (>25°)	林地	194.94	田庄乡	
4309231335	湖南省	益阳市	安化县	禁止开垦坡度1 (>25°)	林地	79.42	田庄乡	
4309231336	湖南省	益阳市	安化县	禁止开垦坡度1 (>25°)	林地	24.42	田庄乡	
4309231337	湖南省	益阳市	安化县	禁止开垦坡度1 (>25°)	林地	6.62	田庄乡	
4309231338	湖南省	益阳市	安化县	禁止开垦坡度1 (>25°)	林地	8	田庄乡	
4309231339	湖南省	益阳市	安化县	禁止开垦坡度1 (>25°)	林地	83.87	田庄乡	
4309231340	湖南省	益阳市	安化县	禁止开垦坡度1 (>25°)	林地	6.56	田庄乡	
4309231341	湖南省	益阳市	安化县	禁止开垦坡度1 (>25°)	林地	12.7	田庄乡	
4309231342	湖南省	益阳市	安化县	禁止开垦坡度1 (>25°)	林地	17.46	田庄乡	
4309231343	湖南省	益阳市	安化县	禁止开垦坡度1 (>25°)	林地	8.54	田庄乡	
4309231344	湖南省	益阳市	安化县	禁止开垦坡度1 (>25°)	林地	25.86	田庄乡	
4309231345	湖南省	益阳市	安化县	禁止开垦坡度1 (>25°)	林地	7.02	田庄乡	

图斑编号	省	市	县	坡度级别	土地利用类型	面积(公顷)	乡镇	备注
4309231346	湖南省	益阳市	安化县	禁止开垦坡度1 (>25°)	林地	7.63	田庄乡	
4309231347	湖南省	益阳市	安化县	禁止开垦坡度1 (>25°)	林地	10.65	田庄乡	
4309231348	湖南省	益阳市	安化县	禁止开垦坡度1 (>25°)	林地	7.13	田庄乡	
4309231349	湖南省	益阳市	安化县	禁止开垦坡度1 (>25°)	林地	10.12	田庄乡	
4309231350	湖南省	益阳市	安化县	禁止开垦坡度1 (>25°)	林地	18.18	田庄乡	
4309231351	湖南省	益阳市	安化县	禁止开垦坡度1 (>25°)	林地	9.77	田庄乡	
4309231352	湖南省	益阳市	安化县	禁止开垦坡度1 (>25°)	林地	155.75	田庄乡	
4309231353	湖南省	益阳市	安化县	禁止开垦坡度1 (>25°)	林地	12.08	田庄乡	
4309231354	湖南省	益阳市	安化县	禁止开垦坡度1 (>25°)	林地	9.82	田庄乡	
4309231355	湖南省	益阳市	安化县	禁止开垦坡度1 (>25°)	林地	13.42	田庄乡	
4309231356	湖南省	益阳市	安化县	禁止开垦坡度1 (>25°)	林地	6.79	田庄乡	
4309231357	湖南省	益阳市	安化县	禁止开垦坡度1 (>25°)	林地	5.8	田庄乡	
4309231358	湖南省	益阳市	安化县	禁止开垦坡度1 (>25°)	林地	8.59	田庄乡	
4309231359	湖南省	益阳市	安化县	禁止开垦坡度1 (>25°)	林地	6.85	田庄乡	
4309231360	湖南省	益阳市	安化县	禁止开垦坡度1 (>25°)	林地	6.4	田庄乡	
4309231361	湖南省	益阳市	安化县	禁止开垦坡度1 (>25°)	林地	21.8	田庄乡	
4309231362	湖南省	益阳市	安化县	禁止开垦坡度1 (>25°)	林地	36.19	田庄乡	
4309231363	湖南省	益阳市	安化县	禁止开垦坡度1 (>25°)	林地	8.47	田庄乡	
4309231364	湖南省	益阳市	安化县	禁止开垦坡度1 (>25°)	林地	14.95	田庄乡	
4309231365	湖南省	益阳市	安化县	禁止开垦坡度1 (>25°)	林地	20.5	田庄乡	
4309231366	湖南省	益阳市	安化县	禁止开垦坡度1 (>25°)	林地	7.04	田庄乡	

图斑编号	省	市	县	坡度级别	土地利用类型	面积(公顷)	乡镇	备注
4309231367	湖南省	益阳市	安化县	禁止开垦坡度1 (>25°)	林地	31.24	田庄乡	
4309231368	湖南省	益阳市	安化县	禁止开垦坡度1 (>25°)	林地	17.65	田庄乡	
4309231369	湖南省	益阳市	安化县	禁止开垦坡度1 (>25°)	林地	5.49	田庄乡	
4309231370	湖南省	益阳市	安化县	禁止开垦坡度1 (>25°)	林地	7.9	田庄乡	
4309231371	湖南省	益阳市	安化县	禁止开垦坡度1 (>25°)	林地	22.44	田庄乡	
4309231372	湖南省	益阳市	安化县	禁止开垦坡度1 (>25°)	林地	22.81	田庄乡	
4309231373	湖南省	益阳市	安化县	禁止开垦坡度1 (>25°)	林地	13.66	田庄乡	
4309231374	湖南省	益阳市	安化县	禁止开垦坡度1 (>25°)	林地	11.8	田庄乡	
4309231375	湖南省	益阳市	安化县	禁止开垦坡度1 (>25°)	林地	6.57	田庄乡	
4309231376	湖南省	益阳市	安化县	禁止开垦坡度1 (>25°)	林地	24.07	田庄乡	
4309231377	湖南省	益阳市	安化县	禁止开垦坡度1 (>25°)	林地	12.63	田庄乡	
4309231378	湖南省	益阳市	安化县	禁止开垦坡度1 (>25°)	林地	6.65	田庄乡	
4309231379	湖南省	益阳市	安化县	禁止开垦坡度1 (>25°)	林地	12.71	田庄乡	
4309231380	湖南省	益阳市	安化县	禁止开垦坡度1 (>25°)	林地	6.51	田庄乡	
4309231381	湖南省	益阳市	安化县	禁止开垦坡度1 (>25°)	林地	2208.59	田庄乡	
4309231382	湖南省	益阳市	安化县	禁止开垦坡度1 (>25°)	林地	205.47	田庄乡	
4309231383	湖南省	益阳市	安化县	禁止开垦坡度1 (>25°)	林地	267.81	仙溪镇	
4309231384	湖南省	益阳市	安化县	禁止开垦坡度1 (>25°)	林地	71.11	仙溪镇	
4309231385	湖南省	益阳市	安化县	禁止开垦坡度1 (>25°)	林地	26.69	仙溪镇	
4309231386	湖南省	益阳市	安化县	禁止开垦坡度1 (>25°)	林地	14.83	仙溪镇	
4309231387	湖南省	益阳市	安化县	禁止开垦坡度1 (>25°)	林地	383.06	仙溪镇	

图斑编号	省	市	县	坡度级别	土地利用类型	面积(公顷)	乡镇	备注
4309231388	湖南省	益阳市	安化县	禁止开垦坡度1 (>25°)	林地	6.28	仙溪镇	
4309231389	湖南省	益阳市	安化县	禁止开垦坡度1 (>25°)	林地	38.16	仙溪镇	
4309231390	湖南省	益阳市	安化县	禁止开垦坡度1 (>25°)	林地	11.17	仙溪镇	
4309231391	湖南省	益阳市	安化县	禁止开垦坡度1 (>25°)	林地	159.97	仙溪镇	
4309231392	湖南省	益阳市	安化县	禁止开垦坡度1 (>25°)	林地	8.12	仙溪镇	
4309231393	湖南省	益阳市	安化县	禁止开垦坡度1 (>25°)	林地	10.74	仙溪镇	
4309231394	湖南省	益阳市	安化县	禁止开垦坡度1 (>25°)	林地	48.36	仙溪镇	
4309231395	湖南省	益阳市	安化县	禁止开垦坡度1 (>25°)	林地	220.56	仙溪镇	
4309231396	湖南省	益阳市	安化县	禁止开垦坡度1 (>25°)	林地	34.78	仙溪镇	
4309231397	湖南省	益阳市	安化县	禁止开垦坡度1 (>25°)	林地	77.92	仙溪镇	
4309231398	湖南省	益阳市	安化县	禁止开垦坡度1 (>25°)	林地	94.64	仙溪镇	
4309231399	湖南省	益阳市	安化县	禁止开垦坡度1 (>25°)	林地	263.43	仙溪镇	
4309231400	湖南省	益阳市	安化县	禁止开垦坡度1 (>25°)	林地	44.8	仙溪镇	
4309231401	湖南省	益阳市	安化县	禁止开垦坡度1 (>25°)	林地	29.27	仙溪镇	
4309231402	湖南省	益阳市	安化县	禁止开垦坡度1 (>25°)	林地	9.3	仙溪镇	
4309231403	湖南省	益阳市	安化县	禁止开垦坡度1 (>25°)	林地	21.07	仙溪镇	
4309231404	湖南省	益阳市	安化县	禁止开垦坡度1 (>25°)	林地	167.44	仙溪镇	
4309231405	湖南省	益阳市	安化县	禁止开垦坡度1 (>25°)	林地	62.12	仙溪镇	
4309231406	湖南省	益阳市	安化县	禁止开垦坡度1 (>25°)	林地	21.73	仙溪镇	
4309231407	湖南省	益阳市	安化县	禁止开垦坡度1 (>25°)	林地	8.77	仙溪镇	
4309231408	湖南省	益阳市	安化县	禁止开垦坡度1 (>25°)	林地	21.6	仙溪镇	

图斑编号	省	市	县	坡度级别	土地利用类型	面积(公顷)	乡镇	备注
4309231409	湖南省	益阳市	安化县	禁止开垦坡度1 (>25°)	林地	67.04	仙溪镇	
4309231410	湖南省	益阳市	安化县	禁止开垦坡度1 (>25°)	林地	6.2	仙溪镇	
4309231411	湖南省	益阳市	安化县	禁止开垦坡度1 (>25°)	林地	130.01	仙溪镇	
4309231412	湖南省	益阳市	安化县	禁止开垦坡度1 (>25°)	林地	7.08	仙溪镇	
4309231413	湖南省	益阳市	安化县	禁止开垦坡度1 (>25°)	林地	14.31	仙溪镇	
4309231414	湖南省	益阳市	安化县	禁止开垦坡度1 (>25°)	林地	11.7	仙溪镇	
4309231415	湖南省	益阳市	安化县	禁止开垦坡度1 (>25°)	林地	291.78	仙溪镇	
4309231416	湖南省	益阳市	安化县	禁止开垦坡度1 (>25°)	林地	331.13	仙溪镇	
4309231417	湖南省	益阳市	安化县	禁止开垦坡度1 (>25°)	林地	5.74	仙溪镇	
4309231418	湖南省	益阳市	安化县	禁止开垦坡度1 (>25°)	林地	19.66	仙溪镇	
4309231419	湖南省	益阳市	安化县	禁止开垦坡度1 (>25°)	林地	18.71	仙溪镇	
4309231420	湖南省	益阳市	安化县	禁止开垦坡度1 (>25°)	林地	5.53	仙溪镇	
4309231421	湖南省	益阳市	安化县	禁止开垦坡度1 (>25°)	林地	9.03	仙溪镇	
4309231422	湖南省	益阳市	安化县	禁止开垦坡度1 (>25°)	林地	12.79	仙溪镇	
4309231423	湖南省	益阳市	安化县	禁止开垦坡度1 (>25°)	林地	8.77	仙溪镇	
4309231424	湖南省	益阳市	安化县	禁止开垦坡度1 (>25°)	林地	19	仙溪镇	
4309231425	湖南省	益阳市	安化县	禁止开垦坡度1 (>25°)	林地	6.75	仙溪镇	
4309231426	湖南省	益阳市	安化县	禁止开垦坡度1 (>25°)	林地	8.04	仙溪镇	
4309231427	湖南省	益阳市	安化县	禁止开垦坡度1 (>25°)	林地	19.52	仙溪镇	
4309231428	湖南省	益阳市	安化县	禁止开垦坡度1 (>25°)	林地	19.91	仙溪镇	
4309231429	湖南省	益阳市	安化县	禁止开垦坡度1 (>25°)	林地	27.82	仙溪镇	

图斑编号	省	市	县	坡度级别	土地利用类型	面积(公顷)	乡镇	备注
4309231430	湖南省	益阳市	安化县	禁止开垦坡度1 (>25°)	林地	20.42	仙溪镇	
4309231431	湖南省	益阳市	安化县	禁止开垦坡度1 (>25°)	林地	36.42	仙溪镇	
4309231432	湖南省	益阳市	安化县	禁止开垦坡度1 (>25°)	林地	65.73	仙溪镇	
4309231433	湖南省	益阳市	安化县	禁止开垦坡度1 (>25°)	林地	475.68	仙溪镇	
4309231434	湖南省	益阳市	安化县	禁止开垦坡度1 (>25°)	林地	11.85	仙溪镇	
4309231435	湖南省	益阳市	安化县	禁止开垦坡度1 (>25°)	林地	11.33	仙溪镇	
4309231436	湖南省	益阳市	安化县	禁止开垦坡度1 (>25°)	林地	63.72	仙溪镇	
4309231437	湖南省	益阳市	安化县	禁止开垦坡度1 (>25°)	林地	217.57	仙溪镇	
4309231438	湖南省	益阳市	安化县	禁止开垦坡度1 (>25°)	林地	25.74	仙溪镇	
4309231439	湖南省	益阳市	安化县	禁止开垦坡度1 (>25°)	林地	14.91	仙溪镇	
4309231440	湖南省	益阳市	安化县	禁止开垦坡度1 (>25°)	林地	32.99	仙溪镇	
4309231441	湖南省	益阳市	安化县	禁止开垦坡度1 (>25°)	林地	5.52	仙溪镇	
4309231442	湖南省	益阳市	安化县	禁止开垦坡度1 (>25°)	林地	75.65	仙溪镇	
4309231443	湖南省	益阳市	安化县	禁止开垦坡度1 (>25°)	林地	6.3	仙溪镇	
4309231444	湖南省	益阳市	安化县	禁止开垦坡度1 (>25°)	林地	64.24	仙溪镇	
4309231445	湖南省	益阳市	安化县	禁止开垦坡度1 (>25°)	林地	193	仙溪镇	
4309231446	湖南省	益阳市	安化县	禁止开垦坡度1 (>25°)	林地	46.31	仙溪镇	
4309231447	湖南省	益阳市	安化县	禁止开垦坡度1 (>25°)	林地	17.26	仙溪镇	
4309231448	湖南省	益阳市	安化县	禁止开垦坡度1 (>25°)	林地	7.6	仙溪镇	
4309231449	湖南省	益阳市	安化县	禁止开垦坡度1 (>25°)	林地	150.47	仙溪镇	
4309231450	湖南省	益阳市	安化县	禁止开垦坡度1 (>25°)	林地	6.6	仙溪镇	

图斑编号	省	市	县	坡度级别	土地利用类型	面积(公顷)	乡镇	备注
4309231451	湖南省	益阳市	安化县	禁止开垦坡度1 (>25°)	林地	2601.41	仙溪镇	
4309231452	湖南省	益阳市	安化县	禁止开垦坡度1 (>25°)	林地	11.7	仙溪镇	
4309231453	湖南省	益阳市	安化县	禁止开垦坡度1 (>25°)	林地	14.09	仙溪镇	
4309231454	湖南省	益阳市	安化县	禁止开垦坡度1 (>25°)	林地	8.2	仙溪镇	
4309231455	湖南省	益阳市	安化县	禁止开垦坡度1 (>25°)	林地	63.59	仙溪镇	
4309231456	湖南省	益阳市	安化县	禁止开垦坡度1 (>25°)	林地	59.62	仙溪镇	
4309231457	湖南省	益阳市	安化县	禁止开垦坡度1 (>25°)	林地	7.26	仙溪镇	
4309231458	湖南省	益阳市	安化县	禁止开垦坡度1 (>25°)	林地	1603.73	仙溪镇	
4309231459	湖南省	益阳市	安化县	禁止开垦坡度1 (>25°)	林地	7.55	仙溪镇	
4309231460	湖南省	益阳市	安化县	禁止开垦坡度1 (>25°)	林地	18.71	仙溪镇	
4309231461	湖南省	益阳市	安化县	禁止开垦坡度1 (>25°)	林地	7.82	仙溪镇	
4309231462	湖南省	益阳市	安化县	禁止开垦坡度1 (>25°)	林地	9.3	仙溪镇	
4309231463	湖南省	益阳市	安化县	禁止开垦坡度1 (>25°)	林地	96.66	仙溪镇	
4309231464	湖南省	益阳市	安化县	禁止开垦坡度1 (>25°)	林地	1271.5	仙溪镇	
4309231465	湖南省	益阳市	安化县	禁止开垦坡度1 (>25°)	林地	2567.16	仙溪镇	
4309231466	湖南省	益阳市	安化县	禁止开垦坡度1 (>25°)	林地	36.29	仙溪镇	
4309231467	湖南省	益阳市	安化县	禁止开垦坡度1 (>25°)	林地	503.46	仙溪镇	
4309231468	湖南省	益阳市	安化县	禁止开垦坡度1 (>25°)	林地	337.07	仙溪镇	
4309231469	湖南省	益阳市	安化县	禁止开垦坡度1 (>25°)	林地	422.63	仙溪镇	
4309231470	湖南省	益阳市	安化县	禁止开垦坡度1 (>25°)	林地	75.72	小淹镇	
4309231471	湖南省	益阳市	安化县	禁止开垦坡度1 (>25°)	林地	8.98	小淹镇	

图斑编号	省	市	县	坡度级别	土地利用类型	面积(公顷)	乡镇	备注
4309231472	湖南省	益阳市	安化县	禁止开垦坡度1 (>25°)	林地	5.66	小淹镇	
4309231473	湖南省	益阳市	安化县	禁止开垦坡度1 (>25°)	林地	30.8	小淹镇	
4309231474	湖南省	益阳市	安化县	禁止开垦坡度1 (>25°)	林地	5.66	小淹镇	
4309231475	湖南省	益阳市	安化县	禁止开垦坡度1 (>25°)	林地	5.5	小淹镇	
4309231476	湖南省	益阳市	安化县	禁止开垦坡度1 (>25°)	林地	30.12	小淹镇	
4309231477	湖南省	益阳市	安化县	禁止开垦坡度1 (>25°)	林地	6.13	小淹镇	
4309231478	湖南省	益阳市	安化县	禁止开垦坡度1 (>25°)	林地	47.35	小淹镇	
4309231479	湖南省	益阳市	安化县	禁止开垦坡度1 (>25°)	林地	5.61	小淹镇	
4309231480	湖南省	益阳市	安化县	禁止开垦坡度1 (>25°)	林地	27.88	小淹镇	
4309231481	湖南省	益阳市	安化县	禁止开垦坡度1 (>25°)	林地	25.9	小淹镇	
4309231482	湖南省	益阳市	安化县	禁止开垦坡度1 (>25°)	林地	7.51	小淹镇	
4309231483	湖南省	益阳市	安化县	禁止开垦坡度1 (>25°)	林地	7.67	小淹镇	
4309231484	湖南省	益阳市	安化县	禁止开垦坡度1 (>25°)	林地	9.31	小淹镇	
4309231485	湖南省	益阳市	安化县	禁止开垦坡度1 (>25°)	林地	12.05	小淹镇	
4309231486	湖南省	益阳市	安化县	禁止开垦坡度1 (>25°)	林地	17.43	小淹镇	
4309231487	湖南省	益阳市	安化县	禁止开垦坡度1 (>25°)	林地	20.33	小淹镇	
4309231488	湖南省	益阳市	安化县	禁止开垦坡度1 (>25°)	林地	31.55	小淹镇	
4309231489	湖南省	益阳市	安化县	禁止开垦坡度1 (>25°)	林地	46.41	小淹镇	
4309231490	湖南省	益阳市	安化县	禁止开垦坡度1 (>25°)	林地	11.32	小淹镇	
4309231491	湖南省	益阳市	安化县	禁止开垦坡度1 (>25°)	林地	11.24	小淹镇	
4309231492	湖南省	益阳市	安化县	禁止开垦坡度1 (>25°)	林地	55.03	小淹镇	

图斑编号	省	市	县	坡度级别	土地利用类型	面积(公顷)	乡镇	备注
4309231493	湖南省	益阳市	安化县	禁止开垦坡度1 (>25°)	林地	7.24	小淹镇	
4309231494	湖南省	益阳市	安化县	禁止开垦坡度1 (>25°)	林地	21.18	小淹镇	
4309231495	湖南省	益阳市	安化县	禁止开垦坡度1 (>25°)	林地	6.53	小淹镇	
4309231496	湖南省	益阳市	安化县	禁止开垦坡度1 (>25°)	林地	27.68	小淹镇	
4309231497	湖南省	益阳市	安化县	禁止开垦坡度1 (>25°)	林地	5.68	小淹镇	
4309231498	湖南省	益阳市	安化县	禁止开垦坡度1 (>25°)	林地	171.04	小淹镇	
4309231499	湖南省	益阳市	安化县	禁止开垦坡度1 (>25°)	林地	8.35	小淹镇	
4309231500	湖南省	益阳市	安化县	禁止开垦坡度1 (>25°)	林地	10.51	小淹镇	
4309231501	湖南省	益阳市	安化县	禁止开垦坡度1 (>25°)	林地	9.67	小淹镇	
4309231502	湖南省	益阳市	安化县	禁止开垦坡度1 (>25°)	林地	9.09	小淹镇	
4309231503	湖南省	益阳市	安化县	禁止开垦坡度1 (>25°)	林地	97.33	小淹镇	
4309231504	湖南省	益阳市	安化县	禁止开垦坡度1 (>25°)	林地	8.23	小淹镇	
4309231505	湖南省	益阳市	安化县	禁止开垦坡度1 (>25°)	林地	5.51	小淹镇	
4309231506	湖南省	益阳市	安化县	禁止开垦坡度1 (>25°)	林地	81.03	小淹镇	
4309231507	湖南省	益阳市	安化县	禁止开垦坡度1 (>25°)	林地	7.62	小淹镇	
4309231508	湖南省	益阳市	安化县	禁止开垦坡度1 (>25°)	林地	34.23	小淹镇	
4309231509	湖南省	益阳市	安化县	禁止开垦坡度1 (>25°)	林地	22.45	小淹镇	
4309231510	湖南省	益阳市	安化县	禁止开垦坡度1 (>25°)	林地	32.25	小淹镇	
4309231511	湖南省	益阳市	安化县	禁止开垦坡度1 (>25°)	林地	6.36	小淹镇	
4309231512	湖南省	益阳市	安化县	禁止开垦坡度1 (>25°)	林地	33.84	小淹镇	
4309231513	湖南省	益阳市	安化县	禁止开垦坡度1 (>25°)	林地	6.08	小淹镇	

图斑编号	省	市	县	坡度级别	土地利用类型	面积(公顷)	乡镇	备注
4309231514	湖南省	益阳市	安化县	禁止开垦坡度1 (>25°)	林地	7.63	小淹镇	
4309231515	湖南省	益阳市	安化县	禁止开垦坡度1 (>25°)	林地	6.75	小淹镇	
4309231516	湖南省	益阳市	安化县	禁止开垦坡度1 (>25°)	林地	236.65	小淹镇	
4309231517	湖南省	益阳市	安化县	禁止开垦坡度1 (>25°)	林地	7.19	小淹镇	
4309231518	湖南省	益阳市	安化县	禁止开垦坡度1 (>25°)	林地	85.38	小淹镇	
4309231519	湖南省	益阳市	安化县	禁止开垦坡度1 (>25°)	林地	41.23	小淹镇	
4309231520	湖南省	益阳市	安化县	禁止开垦坡度1 (>25°)	林地	51.55	小淹镇	
4309231521	湖南省	益阳市	安化县	禁止开垦坡度1 (>25°)	林地	6.94	小淹镇	
4309231522	湖南省	益阳市	安化县	禁止开垦坡度1 (>25°)	林地	9.79	小淹镇	
4309231523	湖南省	益阳市	安化县	禁止开垦坡度1 (>25°)	林地	22.42	小淹镇	
4309231524	湖南省	益阳市	安化县	禁止开垦坡度1 (>25°)	林地	16.44	小淹镇	
4309231525	湖南省	益阳市	安化县	禁止开垦坡度1 (>25°)	林地	50.95	小淹镇	
4309231526	湖南省	益阳市	安化县	禁止开垦坡度1 (>25°)	林地	9.6	小淹镇	
4309231527	湖南省	益阳市	安化县	禁止开垦坡度1 (>25°)	林地	76.27	小淹镇	
4309231528	湖南省	益阳市	安化县	禁止开垦坡度1 (>25°)	林地	27.44	小淹镇	
4309231529	湖南省	益阳市	安化县	禁止开垦坡度1 (>25°)	林地	33.32	小淹镇	
4309231530	湖南省	益阳市	安化县	禁止开垦坡度1 (>25°)	林地	14.52	小淹镇	
4309231531	湖南省	益阳市	安化县	禁止开垦坡度1 (>25°)	林地	8.94	小淹镇	
4309231532	湖南省	益阳市	安化县	禁止开垦坡度1 (>25°)	林地	158.62	小淹镇	
4309231533	湖南省	益阳市	安化县	禁止开垦坡度1 (>25°)	林地	43.7	小淹镇	
4309231534	湖南省	益阳市	安化县	禁止开垦坡度1 (>25°)	林地	8.68	小淹镇	

图斑编号	省	市	县	坡度级别	土地利用类型	面积(公顷)	乡镇	备注
4309231535	湖南省	益阳市	安化县	禁止开垦坡度1 (>25°)	林地	14.14	小淹镇	
4309231536	湖南省	益阳市	安化县	禁止开垦坡度1 (>25°)	林地	11.45	小淹镇	
4309231537	湖南省	益阳市	安化县	禁止开垦坡度1 (>25°)	林地	17.75	小淹镇	
4309231538	湖南省	益阳市	安化县	禁止开垦坡度1 (>25°)	林地	56.96	小淹镇	
4309231539	湖南省	益阳市	安化县	禁止开垦坡度1 (>25°)	林地	14.63	小淹镇	
4309231541	湖南省	益阳市	安化县	禁止开垦坡度1 (>25°)	林地	139.15	小淹镇	
4309231542	湖南省	益阳市	安化县	禁止开垦坡度1 (>25°)	林地	8.2	小淹镇	
4309231543	湖南省	益阳市	安化县	禁止开垦坡度1 (>25°)	林地	90.56	小淹镇	
4309231544	湖南省	益阳市	安化县	禁止开垦坡度1 (>25°)	林地	22.17	小淹镇	
4309231545	湖南省	益阳市	安化县	禁止开垦坡度1 (>25°)	林地	9.7	小淹镇	
4309231546	湖南省	益阳市	安化县	禁止开垦坡度1 (>25°)	林地	26.77	小淹镇	
4309231547	湖南省	益阳市	安化县	禁止开垦坡度1 (>25°)	林地	7.4	小淹镇	
4309231548	湖南省	益阳市	安化县	禁止开垦坡度1 (>25°)	林地	6.93	小淹镇	
4309231549	湖南省	益阳市	安化县	禁止开垦坡度1 (>25°)	林地	19.7	小淹镇	
4309231550	湖南省	益阳市	安化县	禁止开垦坡度1 (>25°)	林地	9.46	小淹镇	
4309231551	湖南省	益阳市	安化县	禁止开垦坡度1 (>25°)	林地	25.02	小淹镇	
4309231552	湖南省	益阳市	安化县	禁止开垦坡度1 (>25°)	林地	11.05	小淹镇	
4309231553	湖南省	益阳市	安化县	禁止开垦坡度1 (>25°)	林地	8.22	小淹镇	
4309231554	湖南省	益阳市	安化县	禁止开垦坡度1 (>25°)	林地	67.65	小淹镇	
4309231555	湖南省	益阳市	安化县	禁止开垦坡度1 (>25°)	林地	10.23	小淹镇	
4309231556	湖南省	益阳市	安化县	禁止开垦坡度1 (>25°)	林地	15.48	小淹镇	

图斑编号	省	市	县	坡度级别	土地利用类型	面积(公顷)	乡镇	备注
4309231557	湖南省	益阳市	安化县	禁止开垦坡度1 (>25°)	林地	792.41	小淹镇	
4309231558	湖南省	益阳市	安化县	禁止开垦坡度1 (>25°)	林地	12.7	烟溪镇	
4309231559	湖南省	益阳市	安化县	禁止开垦坡度1 (>25°)	林地	17.13	烟溪镇	
4309231560	湖南省	益阳市	安化县	禁止开垦坡度1 (>25°)	林地	14.88	烟溪镇	
4309231561	湖南省	益阳市	安化县	禁止开垦坡度1 (>25°)	林地	19.75	烟溪镇	
4309231562	湖南省	益阳市	安化县	禁止开垦坡度1 (>25°)	林地	17.09	烟溪镇	
4309231563	湖南省	益阳市	安化县	禁止开垦坡度1 (>25°)	林地	39.43	烟溪镇	
4309231564	湖南省	益阳市	安化县	禁止开垦坡度1 (>25°)	林地	172.12	烟溪镇	
4309231565	湖南省	益阳市	安化县	禁止开垦坡度1 (>25°)	林地	42.77	烟溪镇	
4309231566	湖南省	益阳市	安化县	禁止开垦坡度1 (>25°)	林地	48.31	烟溪镇	
4309231567	湖南省	益阳市	安化县	禁止开垦坡度1 (>25°)	林地	17.84	烟溪镇	
4309231568	湖南省	益阳市	安化县	禁止开垦坡度1 (>25°)	林地	174.94	烟溪镇	
4309231569	湖南省	益阳市	安化县	禁止开垦坡度1 (>25°)	林地	5.69	烟溪镇	
4309231570	湖南省	益阳市	安化县	禁止开垦坡度1 (>25°)	林地	23.04	烟溪镇	
4309231571	湖南省	益阳市	安化县	禁止开垦坡度1 (>25°)	林地	6.61	烟溪镇	
4309231572	湖南省	益阳市	安化县	禁止开垦坡度1 (>25°)	林地	23.01	烟溪镇	
4309231573	湖南省	益阳市	安化县	禁止开垦坡度1 (>25°)	林地	10.11	烟溪镇	
4309231574	湖南省	益阳市	安化县	禁止开垦坡度1 (>25°)	林地	31.71	烟溪镇	
4309231575	湖南省	益阳市	安化县	禁止开垦坡度1 (>25°)	林地	7.41	烟溪镇	
4309231576	湖南省	益阳市	安化县	禁止开垦坡度1 (>25°)	林地	39.29	烟溪镇	
4309231577	湖南省	益阳市	安化县	禁止开垦坡度1 (>25°)	林地	45.24	烟溪镇	

图斑编号	省	市	县	坡度级别	土地利用类型	面积(公顷)	乡镇	备注
4309231578	湖南省	益阳市	安化县	禁止开垦坡度1 (>25°)	林地	6.61	烟溪镇	
4309231579	湖南省	益阳市	安化县	禁止开垦坡度1 (>25°)	林地	13.5	烟溪镇	
4309231580	湖南省	益阳市	安化县	禁止开垦坡度1 (>25°)	林地	16.83	烟溪镇	
4309231581	湖南省	益阳市	安化县	禁止开垦坡度1 (>25°)	林地	22.43	烟溪镇	
4309231582	湖南省	益阳市	安化县	禁止开垦坡度1 (>25°)	林地	13.76	烟溪镇	
4309231583	湖南省	益阳市	安化县	禁止开垦坡度1 (>25°)	林地	5.59	烟溪镇	
4309231584	湖南省	益阳市	安化县	禁止开垦坡度1 (>25°)	林地	11.96	烟溪镇	
4309231585	湖南省	益阳市	安化县	禁止开垦坡度1 (>25°)	林地	6.9	烟溪镇	
4309231586	湖南省	益阳市	安化县	禁止开垦坡度1 (>25°)	林地	9.27	烟溪镇	
4309231587	湖南省	益阳市	安化县	禁止开垦坡度1 (>25°)	林地	11.25	烟溪镇	
4309231588	湖南省	益阳市	安化县	禁止开垦坡度1 (>25°)	林地	383.4	烟溪镇	
4309231589	湖南省	益阳市	安化县	禁止开垦坡度1 (>25°)	林地	13.11	烟溪镇	
4309231590	湖南省	益阳市	安化县	禁止开垦坡度1 (>25°)	林地	28.16	烟溪镇	
4309231591	湖南省	益阳市	安化县	禁止开垦坡度1 (>25°)	林地	14.43	烟溪镇	
4309231592	湖南省	益阳市	安化县	禁止开垦坡度1 (>25°)	林地	10.4	烟溪镇	
4309231593	湖南省	益阳市	安化县	禁止开垦坡度1 (>25°)	林地	11.11	烟溪镇	
4309231594	湖南省	益阳市	安化县	禁止开垦坡度1 (>25°)	林地	8.22	烟溪镇	
4309231595	湖南省	益阳市	安化县	禁止开垦坡度1 (>25°)	林地	39.06	烟溪镇	
4309231596	湖南省	益阳市	安化县	禁止开垦坡度1 (>25°)	林地	19	烟溪镇	
4309231597	湖南省	益阳市	安化县	禁止开垦坡度1 (>25°)	林地	17.25	烟溪镇	
4309231598	湖南省	益阳市	安化县	禁止开垦坡度1 (>25°)	林地	24.4	烟溪镇	

图斑编号	省	市	县	坡度级别	土地利用类型	面积(公顷)	乡镇	备注
4309231599	湖南省	益阳市	安化县	禁止开垦坡度1 (>25°)	林地	23.79	烟溪镇	
4309231600	湖南省	益阳市	安化县	禁止开垦坡度1 (>25°)	林地	7.73	烟溪镇	
4309231601	湖南省	益阳市	安化县	禁止开垦坡度1 (>25°)	林地	7.64	烟溪镇	
4309231602	湖南省	益阳市	安化县	禁止开垦坡度1 (>25°)	林地	14.89	烟溪镇	
4309231603	湖南省	益阳市	安化县	禁止开垦坡度1 (>25°)	林地	268.18	烟溪镇	
4309231604	湖南省	益阳市	安化县	禁止开垦坡度1 (>25°)	林地	9.38	烟溪镇	
4309231605	湖南省	益阳市	安化县	禁止开垦坡度1 (>25°)	林地	14.28	烟溪镇	
4309231606	湖南省	益阳市	安化县	禁止开垦坡度1 (>25°)	林地	19.98	烟溪镇	
4309231607	湖南省	益阳市	安化县	禁止开垦坡度1 (>25°)	林地	12.48	烟溪镇	
4309231608	湖南省	益阳市	安化县	禁止开垦坡度1 (>25°)	林地	14.46	烟溪镇	
4309231609	湖南省	益阳市	安化县	禁止开垦坡度1 (>25°)	林地	9.53	烟溪镇	
4309231610	湖南省	益阳市	安化县	禁止开垦坡度1 (>25°)	林地	10.27	烟溪镇	
4309231611	湖南省	益阳市	安化县	禁止开垦坡度1 (>25°)	林地	13.35	烟溪镇	
4309231612	湖南省	益阳市	安化县	禁止开垦坡度1 (>25°)	林地	9.86	烟溪镇	
4309231613	湖南省	益阳市	安化县	禁止开垦坡度1 (>25°)	林地	288.94	烟溪镇	
4309231614	湖南省	益阳市	安化县	禁止开垦坡度1 (>25°)	林地	13.86	烟溪镇	
4309231615	湖南省	益阳市	安化县	禁止开垦坡度1 (>25°)	林地	17.38	烟溪镇	
4309231616	湖南省	益阳市	安化县	禁止开垦坡度1 (>25°)	林地	27.72	烟溪镇	
4309231617	湖南省	益阳市	安化县	禁止开垦坡度1 (>25°)	林地	18.71	烟溪镇	
4309231618	湖南省	益阳市	安化县	禁止开垦坡度1 (>25°)	林地	186.89	烟溪镇	
4309231619	湖南省	益阳市	安化县	禁止开垦坡度1 (>25°)	林地	5.61	烟溪镇	

图斑编号	省	市	县	坡度级别	土地利用类型	面积(公顷)	乡镇	备注
4309231620	湖南省	益阳市	安化县	禁止开垦坡度1 (>25°)	林地	21.39	烟溪镇	
4309231621	湖南省	益阳市	安化县	禁止开垦坡度1 (>25°)	林地	5.47	烟溪镇	
4309231622	湖南省	益阳市	安化县	禁止开垦坡度1 (>25°)	林地	274.31	烟溪镇	
4309231623	湖南省	益阳市	安化县	禁止开垦坡度1 (>25°)	林地	5.81	烟溪镇	
4309231624	湖南省	益阳市	安化县	禁止开垦坡度1 (>25°)	林地	122.01	烟溪镇	
4309231625	湖南省	益阳市	安化县	禁止开垦坡度1 (>25°)	林地	29.63	烟溪镇	
4309231626	湖南省	益阳市	安化县	禁止开垦坡度1 (>25°)	林地	26.44	烟溪镇	
4309231627	湖南省	益阳市	安化县	禁止开垦坡度1 (>25°)	林地	6.05	烟溪镇	
4309231628	湖南省	益阳市	安化县	禁止开垦坡度1 (>25°)	林地	68.42	烟溪镇	
4309231629	湖南省	益阳市	安化县	禁止开垦坡度1 (>25°)	林地	414.24	烟溪镇	
4309231630	湖南省	益阳市	安化县	禁止开垦坡度1 (>25°)	林地	32.71	烟溪镇	
4309231631	湖南省	益阳市	安化县	禁止开垦坡度1 (>25°)	林地	29.61	烟溪镇	
4309231632	湖南省	益阳市	安化县	禁止开垦坡度1 (>25°)	林地	11.5	烟溪镇	
4309231633	湖南省	益阳市	安化县	禁止开垦坡度1 (>25°)	林地	14.63	烟溪镇	
4309231634	湖南省	益阳市	安化县	禁止开垦坡度1 (>25°)	林地	56.25	烟溪镇	
4309231635	湖南省	益阳市	安化县	禁止开垦坡度1 (>25°)	林地	62.67	烟溪镇	
4309231636	湖南省	益阳市	安化县	禁止开垦坡度1 (>25°)	林地	41.72	烟溪镇	
4309231637	湖南省	益阳市	安化县	禁止开垦坡度1 (>25°)	林地	14.93	烟溪镇	
4309231638	湖南省	益阳市	安化县	禁止开垦坡度1 (>25°)	林地	24.67	烟溪镇	
4309231639	湖南省	益阳市	安化县	禁止开垦坡度1 (>25°)	林地	6.17	烟溪镇	
4309231640	湖南省	益阳市	安化县	禁止开垦坡度1 (>25°)	林地	7.51	烟溪镇	

图斑编号	省	市	县	坡度级别	土地利用类型	面积(公顷)	乡镇	备注
4309231641	湖南省	益阳市	安化县	禁止开垦坡度1 (>25°)	林地	418.55	烟溪镇	
4309231642	湖南省	益阳市	安化县	禁止开垦坡度1 (>25°)	林地	7.28	羊角塘镇	
4309231643	湖南省	益阳市	安化县	禁止开垦坡度1 (>25°)	林地	13.68	羊角塘镇	
4309231644	湖南省	益阳市	安化县	禁止开垦坡度1 (>25°)	林地	9.59	羊角塘镇	
4309231645	湖南省	益阳市	安化县	禁止开垦坡度1 (>25°)	林地	13.47	羊角塘镇	
4309231646	湖南省	益阳市	安化县	禁止开垦坡度1 (>25°)	林地	6.88	羊角塘镇	
4309231647	湖南省	益阳市	安化县	禁止开垦坡度1 (>25°)	林地	55.44	羊角塘镇	
4309231648	湖南省	益阳市	安化县	禁止开垦坡度1 (>25°)	林地	6.21	羊角塘镇	
4309231649	湖南省	益阳市	安化县	禁止开垦坡度1 (>25°)	林地	6.53	羊角塘镇	
4309231650	湖南省	益阳市	安化县	禁止开垦坡度1 (>25°)	林地	14.11	羊角塘镇	
4309231651	湖南省	益阳市	安化县	禁止开垦坡度1 (>25°)	林地	26.76	羊角塘镇	
4309231652	湖南省	益阳市	安化县	禁止开垦坡度1 (>25°)	林地	18.55	羊角塘镇	
4309231653	湖南省	益阳市	安化县	禁止开垦坡度1 (>25°)	林地	35.46	羊角塘镇	
4309231654	湖南省	益阳市	安化县	禁止开垦坡度1 (>25°)	林地	47.59	羊角塘镇	
4309231655	湖南省	益阳市	安化县	禁止开垦坡度1 (>25°)	林地	24.8	羊角塘镇	
4309231656	湖南省	益阳市	安化县	禁止开垦坡度1 (>25°)	林地	28.39	羊角塘镇	
4309231657	湖南省	益阳市	安化县	禁止开垦坡度1 (>25°)	林地	13.02	羊角塘镇	
4309231658	湖南省	益阳市	安化县	禁止开垦坡度1 (>25°)	林地	17.71	羊角塘镇	
4309231659	湖南省	益阳市	安化县	禁止开垦坡度1 (>25°)	林地	7.45	羊角塘镇	
4309231660	湖南省	益阳市	安化县	禁止开垦坡度1 (>25°)	林地	6.94	羊角塘镇	
4309231661	湖南省	益阳市	安化县	禁止开垦坡度1 (>25°)	林地	10.33	羊角塘镇	

图斑编号	省	市	县	坡度级别	土地利用类型	面积(公顷)	乡镇	备注
4309231662	湖南省	益阳市	安化县	禁止开垦坡度1 (>25°)	林地	19.03	羊角塘镇	
4309231663	湖南省	益阳市	安化县	禁止开垦坡度1 (>25°)	林地	7.48	羊角塘镇	
4309231664	湖南省	益阳市	安化县	禁止开垦坡度1 (>25°)	林地	45.42	羊角塘镇	
4309231665	湖南省	益阳市	安化县	禁止开垦坡度1 (>25°)	林地	5.67	长塘镇	
4309231666	湖南省	益阳市	安化县	禁止开垦坡度1 (>25°)	林地	59.18	长塘镇	
4309231667	湖南省	益阳市	安化县	禁止开垦坡度1 (>25°)	林地	25.38	长塘镇	
4309231668	湖南省	益阳市	安化县	禁止开垦坡度1 (>25°)	林地	74.16	长塘镇	
4309231669	湖南省	益阳市	安化县	禁止开垦坡度1 (>25°)	林地	23.01	长塘镇	
4309231670	湖南省	益阳市	安化县	禁止开垦坡度1 (>25°)	林地	7.86	长塘镇	
4309231671	湖南省	益阳市	安化县	禁止开垦坡度1 (>25°)	林地	14.21	长塘镇	
4309231672	湖南省	益阳市	安化县	禁止开垦坡度1 (>25°)	林地	14.3	长塘镇	
4309231673	湖南省	益阳市	安化县	禁止开垦坡度1 (>25°)	林地	13.89	长塘镇	
4309231674	湖南省	益阳市	安化县	禁止开垦坡度1 (>25°)	林地	20.72	长塘镇	
4309231675	湖南省	益阳市	安化县	禁止开垦坡度1 (>25°)	林地	11.11	长塘镇	
4309231676	湖南省	益阳市	安化县	禁止开垦坡度1 (>25°)	林地	6.2	长塘镇	
4309231677	湖南省	益阳市	安化县	禁止开垦坡度1 (>25°)	林地	8.48	长塘镇	
4309231678	湖南省	益阳市	安化县	禁止开垦坡度1 (>25°)	林地	79.77	长塘镇	
4309231679	湖南省	益阳市	安化县	禁止开垦坡度1 (>25°)	林地	23.73	长塘镇	
4309231680	湖南省	益阳市	安化县	禁止开垦坡度1 (>25°)	林地	7.82	长塘镇	
4309231681	湖南省	益阳市	安化县	禁止开垦坡度1 (>25°)	林地	21.11	长塘镇	
4309231682	湖南省	益阳市	安化县	禁止开垦坡度1 (>25°)	林地	31.66	长塘镇	

图斑编号	省	市	县	坡度级别	土地利用类型	面积(公顷)	乡镇	备注
4309231683	湖南省	益阳市	安化县	禁止开垦坡度1 (>25°)	林地	10.8	长塘镇	
4309231684	湖南省	益阳市	安化县	禁止开垦坡度1 (>25°)	林地	20.4	长塘镇	
4309231685	湖南省	益阳市	安化县	禁止开垦坡度1 (>25°)	林地	12.02	长塘镇	
4309231686	湖南省	益阳市	安化县	禁止开垦坡度1 (>25°)	林地	27.46	长塘镇	
4309231687	湖南省	益阳市	安化县	禁止开垦坡度1 (>25°)	林地	24.04	长塘镇	
4309231688	湖南省	益阳市	安化县	禁止开垦坡度1 (>25°)	林地	71.93	长塘镇	
4309231689	湖南省	益阳市	安化县	禁止开垦坡度1 (>25°)	林地	9.17	长塘镇	
4309231690	湖南省	益阳市	安化县	禁止开垦坡度1 (>25°)	林地	13.2	长塘镇	
4309231691	湖南省	益阳市	安化县	禁止开垦坡度1 (>25°)	林地	57.37	长塘镇	
4309231692	湖南省	益阳市	安化县	禁止开垦坡度1 (>25°)	林地	16.07	长塘镇	
4309231693	湖南省	益阳市	安化县	禁止开垦坡度1 (>25°)	林地	8.94	长塘镇	
4309231694	湖南省	益阳市	安化县	禁止开垦坡度1 (>25°)	林地	25.65	长塘镇	
4309231695	湖南省	益阳市	安化县	禁止开垦坡度1 (>25°)	林地	14.01	长塘镇	
4309231696	湖南省	益阳市	安化县	禁止开垦坡度1 (>25°)	林地	8.25	长塘镇	
4309231697	湖南省	益阳市	安化县	禁止开垦坡度1 (>25°)	林地	662.61	长塘镇	
4309231698	湖南省	益阳市	安化县	禁止开垦坡度1 (>25°)	林地	23.45	长塘镇	
4309231699	湖南省	益阳市	安化县	禁止开垦坡度1 (>25°)	林地	59.14	长塘镇	
4309231700	湖南省	益阳市	安化县	禁止开垦坡度1 (>25°)	林地	89.08	长塘镇	
4309231701	湖南省	益阳市	安化县	禁止开垦坡度1 (>25°)	林地	14.83	长塘镇	
4309231702	湖南省	益阳市	安化县	禁止开垦坡度1 (>25°)	林地	24.1	长塘镇	
4309231703	湖南省	益阳市	安化县	禁止开垦坡度1 (>25°)	林地	10.21	长塘镇	

图斑编号	省	市	县	坡度级别	土地利用类型	面积(公顷)	乡镇	备注
4309231704	湖南省	益阳市	安化县	禁止开垦坡度1 (>25°)	林地	16.55	长塘镇	
4309231705	湖南省	益阳市	安化县	禁止开垦坡度1 (>25°)	林地	26.18	长塘镇	
4309231706	湖南省	益阳市	安化县	禁止开垦坡度1 (>25°)	林地	245.2	长塘镇	
4309231707	湖南省	益阳市	安化县	禁止开垦坡度1 (>25°)	林地	20.6	长塘镇	
4309231708	湖南省	益阳市	安化县	禁止开垦坡度1 (>25°)	林地	15.54	长塘镇	
4309231709	湖南省	益阳市	安化县	禁止开垦坡度1 (>25°)	林地	6.57	长塘镇	
4309231710	湖南省	益阳市	安化县	禁止开垦坡度1 (>25°)	林地	33.13	长塘镇	
4309231711	湖南省	益阳市	安化县	禁止开垦坡度1 (>25°)	林地	45.46	长塘镇	
4309231712	湖南省	益阳市	安化县	禁止开垦坡度1 (>25°)	林地	9.79	长塘镇	
4309231713	湖南省	益阳市	安化县	禁止开垦坡度1 (>25°)	林地	37.02	长塘镇	
4309231714	湖南省	益阳市	安化县	禁止开垦坡度1 (>25°)	林地	29.96	长塘镇	
4309231715	湖南省	益阳市	安化县	禁止开垦坡度1 (>25°)	林地	163.17	长塘镇	
4309231716	湖南省	益阳市	安化县	禁止开垦坡度1 (>25°)	林地	229.45	长塘镇	
4309231717	湖南省	益阳市	安化县	禁止开垦坡度1 (>25°)	林地	21.71	长塘镇	
4309231718	湖南省	益阳市	安化县	禁止开垦坡度1 (>25°)	林地	83.17	长塘镇	
4309231719	湖南省	益阳市	安化县	禁止开垦坡度1 (>25°)	林地	122.41	长塘镇	
4309231720	湖南省	益阳市	安化县	禁止开垦坡度1 (>25°)	林地	298.89	长塘镇	
4309231721	湖南省	益阳市	安化县	禁止开垦坡度1 (>25°)	林地	6.58	长塘镇	
4309231722	湖南省	益阳市	安化县	禁止开垦坡度1 (>25°)	林地	284.75	柘溪镇	
4309231723	湖南省	益阳市	安化县	禁止开垦坡度1 (>25°)	林地	27.02	柘溪镇	
4309231724	湖南省	益阳市	安化县	禁止开垦坡度1 (>25°)	林地	89.59	柘溪镇	

图斑编号	省	市	县	坡度级别	土地利用类型	面积(公顷)	乡镇	备注
4309231725	湖南省	益阳市	安化县	禁止开垦坡度1 (>25°)	林地	24.19	柘溪镇	
4309231726	湖南省	益阳市	安化县	禁止开垦坡度1 (>25°)	林地	71.38	柘溪镇	
4309231727	湖南省	益阳市	安化县	禁止开垦坡度1 (>25°)	林地	9.27	柘溪镇	
4309231728	湖南省	益阳市	安化县	禁止开垦坡度1 (>25°)	林地	14.59	柘溪镇	
4309231729	湖南省	益阳市	安化县	禁止开垦坡度1 (>25°)	林地	49.98	柘溪镇	
4309231730	湖南省	益阳市	安化县	禁止开垦坡度1 (>25°)	林地	21.43	柘溪镇	
4309231731	湖南省	益阳市	安化县	禁止开垦坡度1 (>25°)	林地	84.49	柘溪镇	
4309231732	湖南省	益阳市	安化县	禁止开垦坡度1 (>25°)	林地	13.06	柘溪镇	
4309231733	湖南省	益阳市	安化县	禁止开垦坡度1 (>25°)	林地	21.63	柘溪镇	
4309231734	湖南省	益阳市	安化县	禁止开垦坡度1 (>25°)	林地	10.49	柘溪镇	
4309231735	湖南省	益阳市	安化县	禁止开垦坡度1 (>25°)	林地	52.4	柘溪镇	
4309231736	湖南省	益阳市	安化县	禁止开垦坡度1 (>25°)	林地	14.32	柘溪镇	
4309231737	湖南省	益阳市	安化县	禁止开垦坡度1 (>25°)	林地	32.03	柘溪镇	
4309231738	湖南省	益阳市	安化县	禁止开垦坡度1 (>25°)	林地	64.59	柘溪镇	
4309231739	湖南省	益阳市	安化县	禁止开垦坡度1 (>25°)	林地	26.61	柘溪镇	
4309231740	湖南省	益阳市	安化县	禁止开垦坡度1 (>25°)	林地	18.07	柘溪镇	
4309231741	湖南省	益阳市	安化县	禁止开垦坡度1 (>25°)	林地	48.66	柘溪镇	
4309231742	湖南省	益阳市	安化县	禁止开垦坡度1 (>25°)	林地	13.81	柘溪镇	
4309231743	湖南省	益阳市	安化县	禁止开垦坡度1 (>25°)	林地	22.45	柘溪镇	
4309231744	湖南省	益阳市	安化县	禁止开垦坡度1 (>25°)	林地	162.1	柘溪镇	
4309231745	湖南省	益阳市	安化县	禁止开垦坡度1 (>25°)	林地	32.28	柘溪镇	

图斑编号	省	市	县	坡度级别	土地利用类型	面积(公顷)	乡镇	备注
4309231746	湖南省	益阳市	安化县	禁止开垦坡度1 (>25°)	林地	14.69	柘溪镇	
4309231747	湖南省	益阳市	安化县	禁止开垦坡度1 (>25°)	林地	25.05	柘溪镇	
4309231748	湖南省	益阳市	安化县	禁止开垦坡度1 (>25°)	林地	15.89	柘溪镇	
4309231749	湖南省	益阳市	安化县	禁止开垦坡度1 (>25°)	林地	204.03	柘溪镇	
4309231750	湖南省	益阳市	安化县	禁止开垦坡度1 (>25°)	林地	9.8	柘溪镇	
4309231751	湖南省	益阳市	安化县	禁止开垦坡度1 (>25°)	林地	50.3	柘溪镇	
4309231752	湖南省	益阳市	安化县	禁止开垦坡度1 (>25°)	林地	6.73	柘溪镇	
4309231753	湖南省	益阳市	安化县	禁止开垦坡度1 (>25°)	林地	208.11	柘溪镇	
4309231754	湖南省	益阳市	安化县	禁止开垦坡度1 (>25°)	林地	61.52	柘溪镇	
4309231755	湖南省	益阳市	安化县	禁止开垦坡度1 (>25°)	林地	25.54	柘溪镇	
4309231756	湖南省	益阳市	安化县	禁止开垦坡度1 (>25°)	林地	22.29	柘溪镇	
4309231757	湖南省	益阳市	安化县	禁止开垦坡度1 (>25°)	林地	91.16	柘溪镇	
4309231758	湖南省	益阳市	安化县	禁止开垦坡度1 (>25°)	林地	67.39	柘溪镇	
4309231759	湖南省	益阳市	安化县	禁止开垦坡度1 (>25°)	林地	15.53	柘溪镇	
4309231760	湖南省	益阳市	安化县	禁止开垦坡度1 (>25°)	林地	53.34	柘溪镇	
4309231761	湖南省	益阳市	安化县	禁止开垦坡度1 (>25°)	林地	72.72	柘溪镇	
4309231762	湖南省	益阳市	安化县	禁止开垦坡度1 (>25°)	林地	83.8	柘溪镇	
4309231763	湖南省	益阳市	安化县	禁止开垦坡度1 (>25°)	林地	20.52	柘溪镇	
4309231764	湖南省	益阳市	安化县	禁止开垦坡度1 (>25°)	林地	36.39	柘溪镇	
4309231765	湖南省	益阳市	安化县	禁止开垦坡度1 (>25°)	林地	8.69	柘溪镇	
4309231766	湖南省	益阳市	安化县	禁止开垦坡度1 (>25°)	林地	36.49	柘溪镇	

图斑编号	省	市	县	坡度级别	土地利用类型	面积(公顷)	乡镇	备注
4309231767	湖南省	益阳市	安化县	禁止开垦坡度1 (>25°)	林地	88.24	柘溪镇	
4309231768	湖南省	益阳市	安化县	禁止开垦坡度1 (>25°)	林地	8.37	柘溪镇	
4309231769	湖南省	益阳市	安化县	禁止开垦坡度1 (>25°)	林地	308.84	柘溪镇	
4309231770	湖南省	益阳市	安化县	禁止开垦坡度1 (>25°)	林地	10.1	柘溪镇	
4309231771	湖南省	益阳市	安化县	禁止开垦坡度1 (>25°)	林地	25.29	柘溪镇	
4309231772	湖南省	益阳市	安化县	禁止开垦坡度1 (>25°)	林地	209.92	柘溪镇	
4309231773	湖南省	益阳市	安化县	禁止开垦坡度1 (>25°)	林地	53.86	柘溪镇	
4309231774	湖南省	益阳市	安化县	禁止开垦坡度1 (>25°)	林地	9.17	柘溪镇	
4309231775	湖南省	益阳市	安化县	禁止开垦坡度1 (>25°)	林地	83.26	柘溪镇	
4309231776	湖南省	益阳市	安化县	禁止开垦坡度1 (>25°)	林地	22.58	柘溪镇	
4309231777	湖南省	益阳市	安化县	禁止开垦坡度1 (>25°)	林地	9.69	柘溪镇	
4309231778	湖南省	益阳市	安化县	禁止开垦坡度1 (>25°)	林地	9.78	柘溪镇	
4309231779	湖南省	益阳市	安化县	禁止开垦坡度1 (>25°)	林地	60	柘溪镇	
4309231780	湖南省	益阳市	安化县	禁止开垦坡度1 (>25°)	林地	20.29	柘溪镇	
4309231781	湖南省	益阳市	安化县	禁止开垦坡度1 (>25°)	林地	8.24	柘溪镇	
4309231782	湖南省	益阳市	安化县	禁止开垦坡度1 (>25°)	林地	13.62	柘溪镇	
4309231783	湖南省	益阳市	安化县	禁止开垦坡度1 (>25°)	林地	189.95	柘溪镇	
4309231784	湖南省	益阳市	安化县	禁止开垦坡度1 (>25°)	林地	125.08	柘溪镇	
4309231785	湖南省	益阳市	安化县	禁止开垦坡度1 (>25°)	林地	755.34	柘溪镇	
4309231786	湖南省	益阳市	安化县	禁止开垦坡度1 (>25°)	林地	7.8	柘溪镇	
4309231787	湖南省	益阳市	安化县	禁止开垦坡度1 (>25°)	林地	210.6	柘溪镇	

图斑编号	省	市	县	坡度级别	土地利用类型	面积(公顷)	乡镇	备注
4309231788	湖南省	益阳市	安化县	禁止开垦坡度1 (>25°)	林地	344.15	柘溪镇	
4309231789	湖南省	益阳市	安化县	禁止开垦坡度1 (>25°)	林地	213.9	柘溪镇	
4309231790	湖南省	益阳市	安化县	禁止开垦坡度1 (>25°)	林地	112.79	柘溪镇	
4309231791	湖南省	益阳市	安化县	禁止开垦坡度1 (>25°)	林地	849.84	柘溪镇	
4309231792	湖南省	益阳市	安化县	禁止开垦坡度1 (>25°)	林地	71.38	柘溪镇	
4309231793	湖南省	益阳市	安化县	禁止开垦坡度1 (>25°)	林地	279.32	柘溪镇	
4309231794	湖南省	益阳市	安化县	禁止开垦坡度1 (>25°)	林地	201.32	柘溪镇	
4309231795	湖南省	益阳市	安化县	禁止开垦坡度1 (>25°)	林地	336.21	柘溪镇	
4309231796	湖南省	益阳市	安化县	禁止开垦坡度1 (>25°)	林地	392.63	柘溪镇	
4309231797	湖南省	益阳市	安化县	禁止开垦坡度1 (>25°)	林地	659.35	柘溪镇	
4309231798	湖南省	益阳市	安化县	禁止开垦坡度1 (>25°)	林地	90.42	柘溪镇	
4309231799	湖南省	益阳市	安化县	禁止开垦坡度1 (>25°)	林地	85.88	柘溪镇	
4309231800	湖南省	益阳市	安化县	禁止开垦坡度1 (>25°)	林地	9.51	柘溪镇	
4309231801	湖南省	益阳市	安化县	禁止开垦坡度1 (>25°)	林地	375.29	柘溪镇	
4309231802	湖南省	益阳市	安化县	禁止开垦坡度1 (>25°)	林地	395.8	柘溪镇	
4309231803	湖南省	益阳市	安化县	禁止开垦坡度1 (>25°)	林地	114.63	柘溪镇	
合计						114057.34		



### 安化县高明乡禁止开垦陡坡地范围示意图



安化县水利局

禁止开垦范围  
非陡坡范围

序号	图斑编号	面积(亩)	坡度(°)	东界	南界	西界	北界
981	4109220518	11.97	25°	110.98	110.98	28.41	28.41
982	4109220519	7.82	25°	110.93	110.97	28.48	28.41
984	4109220541	24.14	25°	110.91	110.99	28.40	28.41
986	4109220543	28.27	25°	110.97	110.96	28.41	28.42
987	4109220544	17.89	25°	110.91	110.90	28.41	28.42
988	4109220545	23.68	25°	111.00	110.99	28.41	28.42
989	4109220546	172.93	25°	111.01	111.01	28.41	28.42
990	4109220547	14.63	25°	110.97	110.91	28.41	28.42
991	4109220548	18.63	25°	110.93	110.91	28.41	28.42
992	4109220549	68.41	25°	110.98	110.96	28.42	28.42
993	4109220550	18.52	25°	110.95	110.94	28.42	28.42
996	4109220551	8.63	25°	111.00	110.98	28.41	28.43
997	4109220552	7.68	25°	110.99	110.95	28.42	28.43
998	4109220553	38.98	25°	111.01	111.00	28.42	28.43
1000	4109220554	17.62	25°	111.01	111.00	28.42	28.43
1001	4109220555	353.38	25°	110.97	110.96	28.43	28.43
1002	4109220556	224.14	25°	110.99	110.99	28.43	28.43
1003	4109220557	15.97	25°	111.02	111.02	28.43	28.44
1004	4109220558	3.91	25°	110.97	110.97	28.43	28.44
1005	4109220559	68.29	25°	110.97	110.97	28.44	28.44
1007	4109220561	69.22	25°	110.99	110.99	28.44	28.44
1009	4109220562	170.59	25°	110.99	110.99	28.43	28.44
1010	4109220564	28.63	25°	111.04	111.03	28.44	28.43



# 安化县江南镇禁止开垦陡坡地范围示意图



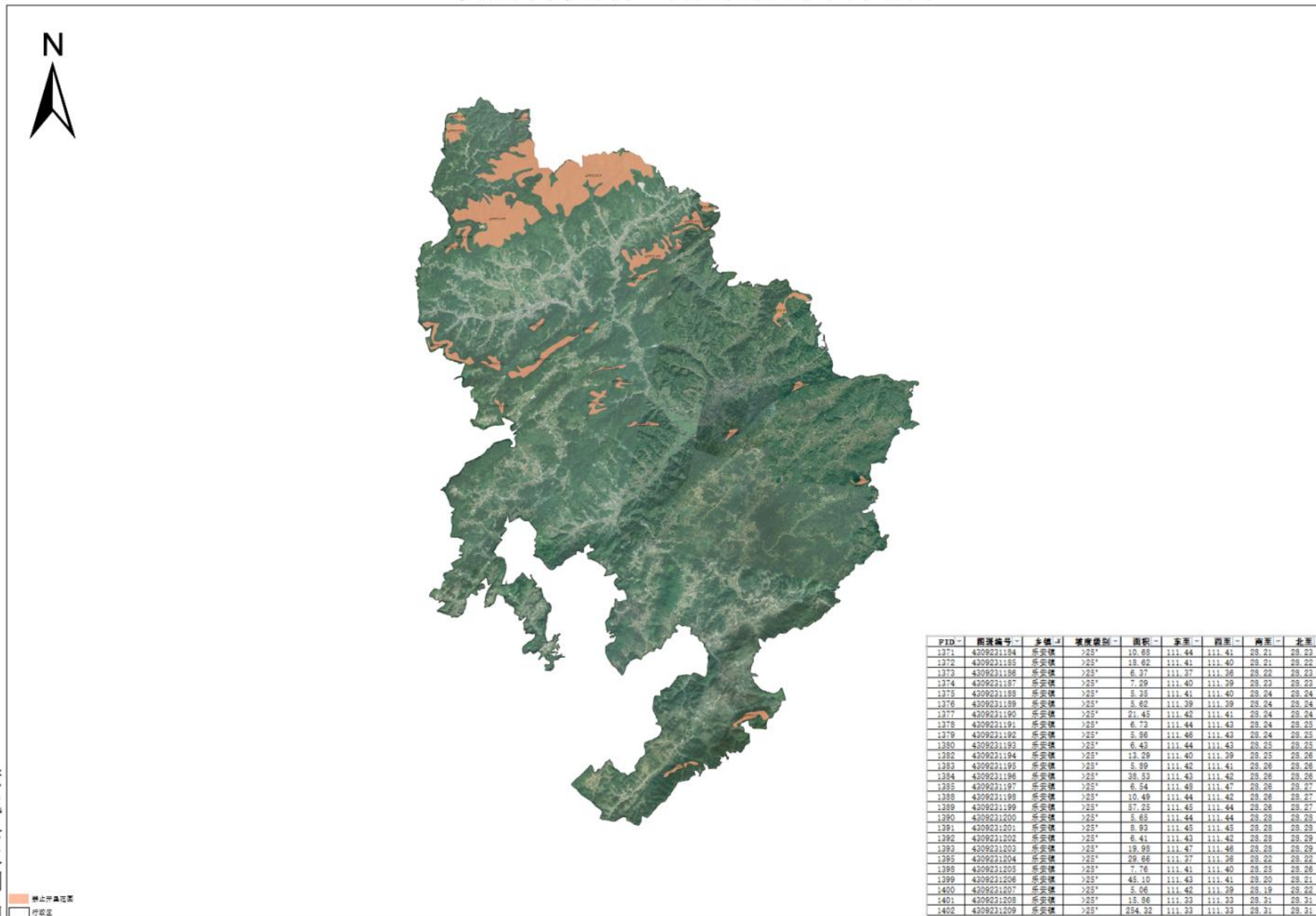
1203	430921072	陡坡地	>25°	5.52	111.85	111.84	28.07	28.09
1204	430921073	陡坡地	>25°	11.83	111.88	111.87	28.07	28.09
1205	430921074	陡坡地	>25°	6.65	111.88	111.88	28.08	28.09
1206	430921075	陡坡地	>25°	3.88	111.86	111.85	28.10	28.10
1207	430921076	陡坡地	>25°	11.05	111.87	111.87	28.10	28.11
1208	430921077	陡坡地	>25°	28.47	111.84	111.82	28.05	28.06
1209	430921078	陡坡地	>25°	23.70	111.82	111.81	28.09	28.09
1211	430921080	陡坡地	>25°	46.73	111.82	111.79	28.09	28.11
1212	430921081	陡坡地	>25°	45.56	111.88	111.87	28.06	28.06
1213	430921082	陡坡地	>25°	40.45	111.88	111.88	28.06	28.06
1214	430921083	陡坡地	>25°	102.83	111.89	111.87	28.06	28.07
1215	430921084	陡坡地	>25°	21.62	111.81	111.81	28.08	28.09
1216	430921085	陡坡地	>25°	11.82	111.86	111.84	28.08	28.09
1217	430921086	陡坡地	>25°	10.41	111.86	111.82	28.08	28.12
1218	430921087	陡坡地	>25°	13.08	111.89	111.84	28.03	28.04
1219	430921088	陡坡地	>25°	40.56	111.81	111.80	28.03	28.04
1220	430921089	陡坡地	>25°	340.00	111.80	111.78	28.08	28.09
1222	430921091	陡坡地	>25°	3.41	110.99	110.99	28.10	28.11
1223	430921092	陡坡地	>25°	17.56	111.06	111.04	28.11	28.12
1224	430921092	陡坡地	>25°	35.04	111.04	111.02	28.11	28.12
1225	430921094	陡坡地	>25°	34.20	111.13	111.12	28.11	28.12
1226	430921095	陡坡地	>25°	18.85	111.02	111.02	28.12	28.12
1227	430921096	陡坡地	>25°	19.62	111.02	111.00	28.12	28.12
1229	430921098	陡坡地	>25°	19.08	111.04	111.03	28.12	28.12
1230	430921099	陡坡地	>25°	64.02	111.13	111.13	28.12	28.13
1231	430921100	陡坡地	>25°	7.17	111.01	111.00	28.12	28.13
1232	430921101	陡坡地	>25°	30.23	111.05	111.04	28.12	28.13
1233	430921102	陡坡地	>25°	192.16	111.12	111.11	28.13	28.13
1234	430921103	陡坡地	>25°	260.33	111.05	111.05	28.13	28.13
1235	430921104	陡坡地	>25°	220.04	111.12	111.12	28.13	28.13
1236	430921105	陡坡地	>25°	103.78	111.05	111.03	28.12	28.14
1237	430921106	陡坡地	>25°	9.90	111.16	111.15	28.13	28.14
1239	430921107	陡坡地	>25°	20.60	111.02	111.02	28.13	28.14
1240	430921108	陡坡地	>25°	10.10	110.99	110.99	28.13	28.14
1241	430921109	陡坡地	>25°	6.48	111.05	111.04	28.13	28.14
1242	430921110	陡坡地	>25°	7.73	111.07	111.05	28.13	28.14
1243	430921111	陡坡地	>25°	15.91	111.13	111.12	28.13	28.14
1245	430921118	陡坡地	>25°	436.52	111.51	111.50	28.24	28.24
2090	430921814	陡坡地	>25°	25.15	111.80	111.79	28.25	28.26
2094	430921815	陡坡地	>25°	17.63	111.83	111.83	28.23	28.24
2103	430921816	陡坡地	>25°	139.87	111.81	111.78	28.20	28.22
2374	430921848	陡坡地	>25°	107.09	111.45	111.43	28.29	28.40
2375	430921850	陡坡地	>25°	24.57	111.43	111.41	28.29	28.40
2376	430921981	陡坡地	>25°	20.78	111.41	111.41	28.29	28.31
2377	430921982	陡坡地	>25°	7.92	111.34	111.34	28.30	28.30
2378	430921983	陡坡地	>25°	49.62	111.26	111.24	28.29	28.30
2379	430921984	陡坡地	>25°	29.29	111.25	111.24	28.30	28.30
2381	430921985	陡坡地	>25°	94.21	111.40	111.37	28.22	28.24

禁止开垦范围  
行政区划

序号	图斑编号	类型	坡度级别	面积	东界	西界	南界	北界
148	430922012	陡坡地	>25°	36.20	111.23	111.22	28.23	28.24
150	430922014	陡坡地	>25°	22.14	111.24	111.22	28.21	28.22
159	430922014	陡坡地	>25°	8.48	111.24	111.23	28.22	28.23
194	430922017	陡坡地	>25°	129.70	111.25	111.29	28.24	28.26
203	430922018	陡坡地	>25°	20.63	111.23	111.22	28.20	28.21
206	430922018	陡坡地	>25°	263.74	111.24	111.20	28.29	28.31
1123	430922099	陡坡地	>25°	5.99	111.18	111.15	28.20	28.21
1124	430922099	陡坡地	>25°	44.99	111.26	111.25	28.21	28.21
1125	430922100	陡坡地	>25°	7.19	111.15	111.15	28.21	28.22
1126	430922100	陡坡地	>25°	19.23	111.29	111.28	28.21	28.22
1127	430922100	陡坡地	>25°	5.62	111.18	111.15	28.21	28.22
1128	430922100	陡坡地	>25°	8.99	111.29	111.28	28.22	28.22
1129	430922100	陡坡地	>25°	6.78	111.20	111.23	28.20	28.22
1121	430922103	陡坡地	>25°	6.92	111.15	111.14	28.46	28.47
1122	430922106	陡坡地	>25°	14.73	111.26	111.22	28.48	28.49
1123	430922107	陡坡地	>25°	9.15	111.28	111.24	28.48	28.47
1124	430922108	陡坡地	>25°	104.90	111.27	111.26	28.41	28.41
1126	430922109	陡坡地	>25°	70.09	111.19	111.19	28.29	28.29
1127	430922110	陡坡地	>25°	19.73	111.18	111.17	28.28	28.29
1128	430922111	陡坡地	>25°	7.99	111.24	111.23	28.29	28.30
1129	430922112	陡坡地	>25°	161.28	111.24	111.24	28.26	28.27
1140	430922113	陡坡地	>25°	7.06	111.24	111.24	28.29	28.40
1141	430922114	陡坡地	>25°	25.72	111.29	111.27	28.41	28.42
1142	430922115	陡坡地	>25°	23.89	111.19	111.17	28.42	28.43
1143	430922116	陡坡地	>25°	302.48	111.18	111.17	28.44	28.44
1144	430922117	陡坡地	>25°	93.62	111.21	111.20	28.46	28.46
1145	430922118	陡坡地	>25°	54.95	111.20	111.19	28.46	28.47
1146	430922119	陡坡地	>25°	9.24	111.20	111.19	28.46	28.47
1147	430922120	陡坡地	>25°	6.77	111.23	111.22	28.46	28.47
1148	430922121	陡坡地	>25°	5.96	111.17	111.16	28.46	28.47
1149	430922122	陡坡地	>25°	22.84	111.18	111.18	28.46	28.47
1150	430922123	陡坡地	>25°	9.77	111.21	111.20	28.47	28.48
1151	430922124	陡坡地	>25°	72.89	111.25	111.25	28.47	28.48
1152	430922125	陡坡地	>25°	16.42	111.19	111.17	28.47	28.48
1153	430922126	陡坡地	>25°	12.27	111.18	111.17	28.48	28.48
1154	430922127	陡坡地	>25°	5.01	111.19	111.18	28.49	28.49
1155	430922128	陡坡地	>25°	11.60	111.20	111.19	28.48	28.49
1156	430922129	陡坡地	>25°	21.54	111.22	111.20	28.48	28.50
1157	430922130	陡坡地	>25°	28.27	111.21	111.20	28.48	28.49
1158	430922131	陡坡地	>25°	12.71	111.20	111.20	28.49	28.50
1160	430922132	陡坡地	>25°	7.33	111.23	111.24	28.49	28.50
1161	430922133	陡坡地	>25°	10.15	111.18	111.17	28.49	28.49
1162	430922134	陡坡地	>25°	24.26	111.18	111.14	28.49	28.50
1163	430922135	陡坡地	>25°	13.02	111.28	111.27	28.50	28.50
1164	430922136	陡坡地	>25°	7.27	111.28	111.27	28.50	28.51
1165	430922137	陡坡地	>25°	27.83	111.20	111.21	28.50	28.51
1166	430922138	陡坡地	>25°	61.05	111.19	111.19	28.50	28.51
1167	430922139	陡坡地	>25°	228.09	111.22	111.19	28.50	28.51
1168	430922140	陡坡地	>25°	7.47	111.24	111.22	28.49	28.51
1169	430922141	陡坡地	>25°	5.97	111.21	111.20	28.50	28.51
1170	430922142	陡坡地	>25°	6.42	111.22	111.22	28.51	28.51
1171	430922143	陡坡地	>25°	9.80	111.18	111.17	28.51	28.52
1174	430922144	陡坡地	>25°	105.24	111.22	111.21	28.48	28.52
1175	430922145	陡坡地	>25°	7.74	111.21	111.20	28.50	28.52
1176	430922146	陡坡地	>25°	5.40	111.26	111.26	28.52	28.53
1177	430922147	陡坡地	>25°	44.51	111.21	111.20	28.52	28.53
1178	430922148	陡坡地	>25°	105.24	111.22	111.21	28.52	28.53
1179	430922149	陡坡地	>25°	6.09	111.21	111.21	28.52	28.53
1180	430922150	陡坡地	>25°	13.60	111.17	111.16	28.44	28.44
1181	430922151	陡坡地	>25°	7.12	111.18	111.18	28.44	28.44
1182	430922152	陡坡地	>25°	7.16	111.18	111.16	28.48	28.45
1183	430922153	陡坡地	>25°	6.06	111.16	111.15	28.45	28.46
1184	430922154	陡坡地	>25°	37.26	111.10	111.09	28.45	28.45
1185	430922155	陡坡地	>25°	6.83	111.12	111.09	28.44	28.47
1186	430922156	陡坡地	>25°	6.97	111.21	111.19	28.44	28.47
1187	430922157	陡坡地	>25°	153.09	111.13	111.13	28.46	28.47
1188	430922158	陡坡地	>25°	80.29	111.26	111.26	28.48	28.49
1189	430922159	陡坡地	>25°	271.21	111.21	111.21	28.49	28.49
1190	430922160	陡坡地	>25°	5.78	111.28	111.23	28.53	28.53
1191	430922161	陡坡地	>25°	7.41	111.10	111.09	28.41	28.42
1192	430922162	陡坡地	>25°	6.43	111.26	111.25	28.53	28.53
1193	430922163	陡坡地	>25°	17.70	111.80	111.80	28.03	28.03
1194	430922164	陡坡地	>25°	18.05	111.82	111.80	28.03	28.04
1195	430922165	陡坡地	>25°	7.26	111.83	111.84	28.03	28.04
1196	430922166	陡坡地	>25°	1				

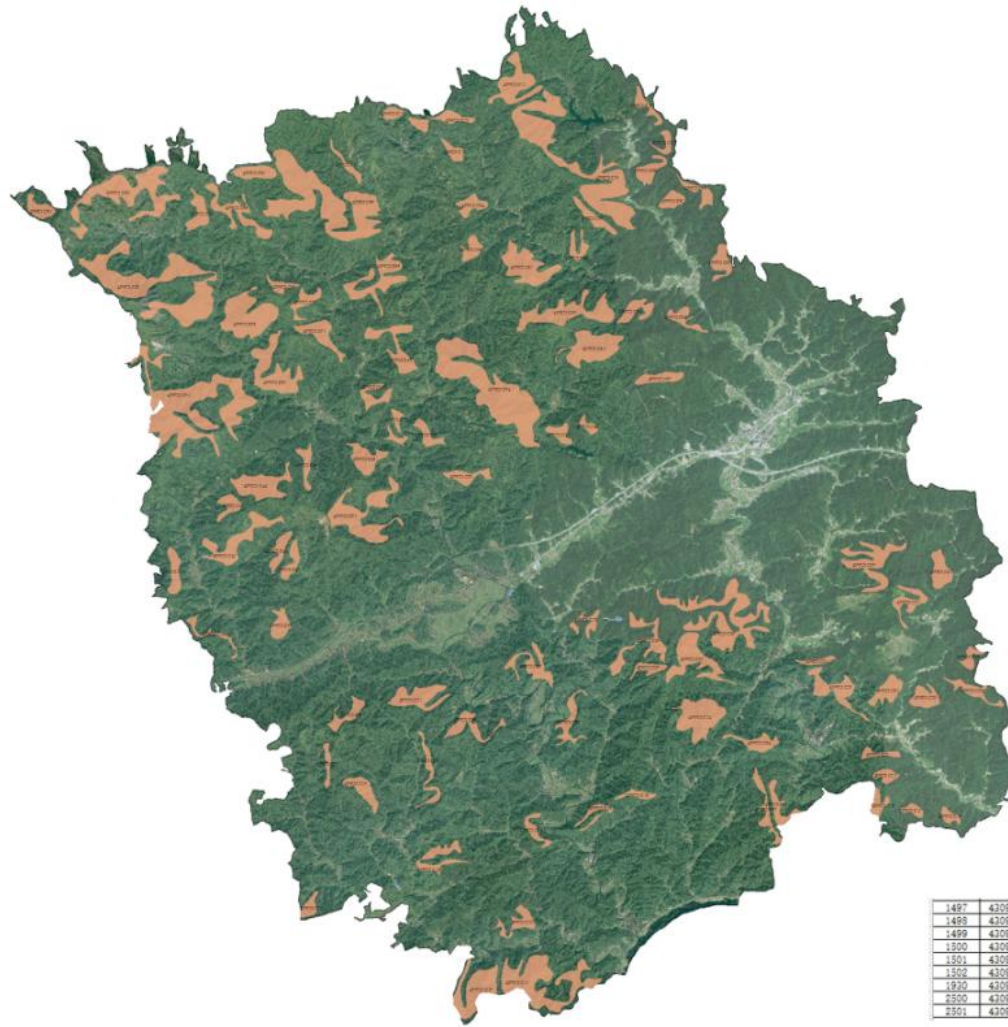


安化县乐安镇禁止开垦陡坡地范围示意图



安化县水利局

# 安化县冷市镇禁止开垦陡坡地范围示意图



P10	图斑编号	乡镇	坡度	面积	东界	西界	南界	北界
1496	4309231212	冷水镇	>25°	14.13	111.48	111.45	28.29	28.29
1497	4309231213	冷水镇	>25°	7.75	111.48	111.45	28.29	28.29
1417	4309231214	冷水镇	>25°	8.89	111.40	111.44	28.20	28.21
1411	4309231215	冷水镇	>25°	6.77	111.40	111.39	28.20	28.21
1412	4309231216	冷水镇	>25°	7.83	111.39	111.37	28.29	28.31
1413	4309231217	冷水镇	>25°	3.82	111.40	111.41	28.21	28.22
1414	4309231218	冷水镇	>25°	6.78	111.40	111.41	28.21	28.22
1419	4309231219	冷水镇	>25°	15.72	111.41	111.40	28.22	28.23
1411	4309231221	冷水镇	>25°	7.77	111.40	111.40	28.21	28.22
1411	4309231222	冷水镇	>25°	6.49	111.40	111.41	28.21	28.22
1420	4309231223	冷水镇	>25°	6.29	111.40	111.44	28.22	28.23
1421	4309231224	冷水镇	>25°	6.77	111.40	111.40	28.21	28.21
1422	4309231225	冷水镇	>25°	12.89	111.40	111.39	28.21	28.23
1423	4309231226	冷水镇	>25°	14.82	111.39	111.38	28.21	28.24
1424	4309231227	冷水镇	>25°	26.79	111.41	111.39	28.24	28.25
1425	4309231228	冷水镇	>25°	14.76	111.39	111.39	28.24	28.25
1426	4309231229	冷水镇	>25°	22.71	111.40	111.44	28.24	28.25
1427	4309231230	冷水镇	>25°	8.41	111.40	111.39	28.25	28.25
1428	4309231231	冷水镇	>25°	8.28	111.40	111.41	28.21	28.22
1429	4309231232	冷水镇	>25°	37.18	111.40	111.40	28.25	28.26
1430	4309231234	冷水镇	>25°	7.89	111.40	111.41	28.28	28.28
1431	4309231235	冷水镇	>25°	84.22	111.40	111.40	28.26	28.27
1432	4309231236	冷水镇	>25°	19.79	111.39	111.38	28.26	28.27
1433	4309231237	冷水镇	>25°	15.02	111.40	111.40	28.27	28.27
1434	4309231238	冷水镇	>25°	74.78	111.40	111.41	28.29	28.29
1435	4309231239	冷水镇	>25°	13.81	111.40	111.42	28.29	28.29
1436	4309231240	冷水镇	>25°	10.27	111.40	111.41	28.29	28.29
1440	4309231241	冷水镇	>25°	11.88	111.40	111.40	28.29	28.29
1441	4309231242	冷水镇	>25°	32.89	111.40	111.39	28.29	28.29
1442	4309231243	冷水镇	>25°	28.44	111.40	111.39	28.29	28.29
1443	4309231244	冷水镇	>25°	22.68	111.40	111.39	28.29	28.29
1444	4309231245	冷水镇	>25°	9.14	111.40	111.39	28.29	28.29
1445	4309231246	冷水镇	>25°	19.88	111.40	111.40	28.24	28.24
1446	4309231247	冷水镇	>25°	8.82	111.40	111.45	28.40	28.40
1447	4309231248	冷水镇	>25°	3.10	111.39	111.39	28.21	28.22
1448	4309231249	冷水镇	>25°	11.89	111.39	111.34	28.22	28.24
1449	4309231250	冷水镇	>25°	12.87	111.33	111.33	28.22	28.24
1450	4309231251	冷水镇	>25°	41.77	111.39	111.34	28.21	28.21
1451	4309231252	冷水镇	>25°	24.72	111.39	111.33	28.24	28.24
1452	4309231253	冷水镇	>25°	10.81	111.40	111.40	28.28	28.29
1453	4309231254	冷水镇	>25°	12.84	111.40	111.40	28.29	28.29
1454	4309231255	冷水镇	>25°	7.01	111.40	111.46	28.29	28.29
1455	4309231256	冷水镇	>25°	24.82	111.40	111.40	28.29	28.29
1456	4309231257	冷水镇	>25°	28.26	111.40	111.38	28.29	28.29
1457	4309231258	冷水镇	>25°	8.89	111.47	111.48	28.23	28.23
1458	4309231259	冷水镇	>25°	1.87	111.33	111.33	28.25	28.21
1459	4309231260	冷水镇	>25°	11.86	111.33	111.34	28.24	28.24
1460	4309231261	冷水镇	>25°	11.84	111.24	111.23	28.20	28.21
1461	4309231262	冷水镇	>25°	9.88	111.30	111.30	28.24	28.24
1462	4309231263	冷水镇	>25°	14.84	111.40	111.40	28.22	28.23
1463	4309231264	冷水镇	>25°	11.81	111.40	111.40	28.24	28.24
1464	4309231265	冷水镇	>25°	22.80	111.40	111.45	28.24	28.28
1465	4309231266	冷水镇	>25°	10.24	111.40	111.45	28.24	28.27
1466	4309231267	冷水镇	>25°	14.80	111.40	111.39	28.20	28.21
1467	4309231268	冷水镇	>25°	12.15	111.37	111.37	28.22	28.23
1468	4309231269	冷水镇	>25°	127.94	111.40	111.40	28.24	28.24
1469	4309231270	冷水镇	>25°	7.79	111.40	111.37	28.24	28.24
1470	4309231271	冷水镇	>25°	7.09	111.39	111.35	28.24	28.27
1471	4309231272	冷水镇	>25°	6.11	111.40	111.39	28.28	28.27
1472	4309231273	冷水镇	>25°	15.84	111.47	111.45	28.21	28.20
1473	4309231274	冷水镇	>25°	26.11	111.40	111.43	28.24	28.24
1474	4309231275	冷水镇	>25°	115.01	111.39	111.33	28.21	28.21
1475	4309231276	冷水镇	>25°	8.80	111.37	111.38	28.23	28.23
1476	4309231277	冷水镇	>25°	28.23	111.40	111.44	28.24	28.24
1477	4309231278	冷水镇	>25°	7.82	111.40	111.43	28.29	28.29
1478	4309231279	冷水镇	>25°	8.13	111.40	111.43	28.24	28.28
1480	4309231281	冷水镇	>25°	17.06	110.77	110.86	28.26	28.27
1481	4309231282	冷水镇	>25°	117.39	110.81	110.80	28.26	28.27
1482	4309231283	冷水镇	>25°	66.81	110.80	110.81	28.24	28.27
1483	4309231284	冷水镇	>25°	14.28	110.80	110.81	28.21	28.24
1484	4309231285	冷水镇	>25°	12.22	110.80	110.80	28.27	28.27
1485	4309231286	冷水镇	>25°	16.84	110.80	110.81	28.27	28.28
1486	4309231287	冷水镇	>25°	16.89	110.80	110.82	28.27	28.28
1487	4309231288	冷水镇	>25°	18.93	110.77	110.77	28.29	28.29
1488	4309231289	冷水镇	>25°	38.82	110.78	110.74	28.29	28.29
1489	4309231290	冷水镇	>25°	52.45	110.77	110.76	28.29	28.29
1490	4309231291	冷水镇	>25°	11.82	110.80	110.80	28.28	28.29
1491	4309231292	冷水镇	>25°	11.82	110.80	110.80	28.28	28.29
1492	4309231293	冷水镇	>25°	14.23	110.80	110.80	28.28	28.29
1493	4309231294	冷水镇	>25°	24.23	110.80	110.80	28.28	28.24
1494	4309231295	冷水镇	>25°	42.82	110.80	110.81	28.29	28.29

安化县水利局

禁止开垦范围  
行政边界

### 安化县龙塘乡禁止开垦陡坡地范围示意图



FID	图斑编号	乡镇	坡度级别	面积	东界	西界	南界	北界
1889	4309221652	龙塘乡	>25°	7.21	111.03	111.05	28.25	28.26
1890	4309221653	龙塘乡	>25°	6.18	111.02	111.00	28.26	28.26
1894	4309221655	龙塘乡	>25°	11.11	110.91	110.88	28.26	28.28
1895	4309221656	龙塘乡	>25°	12.23	110.93	110.93	28.29	28.29
1896	4309221657	龙塘乡	>25°	27.01	110.90	110.90	28.28	28.29
1897	4309221658	龙塘乡	>25°	6.87	111.03	111.04	28.40	28.40
1899	4309221659	龙塘乡	>25°	12.17	110.96	110.95	28.40	28.40
1900	4309221660	龙塘乡	>25°	61.82	110.99	110.96	28.27	28.40
1901	4309221661	龙塘乡	>25°	6.65	110.99	110.97	28.29	28.41
1902	4309221662	龙塘乡	>25°	6.90	110.95	110.94	28.40	28.41
1903	4309221663	龙塘乡	>25°	7.16	110.97	110.96	28.41	28.41
1904	4309221664	龙塘乡	>25°	29.80	111.04	111.03	28.40	28.42
1905	4309221665	龙塘乡	>25°	5.17	110.94	110.93	28.42	28.43
1906	4309221666	龙塘乡	>25°	9.54	110.96	110.95	28.43	28.43
1907	4309221667	龙塘乡	>25°	13.99	111.05	111.05	28.45	28.46
1908	4309221668	龙塘乡	>25°	7.58	111.05	111.02	28.45	28.46
1909	4309221669	龙塘乡	>25°	7.83	111.00	110.98	28.20	28.22
1910	4309221670	龙塘乡	>25°	9.41	110.95	110.92	28.22	28.27
1911	4309221671	龙塘乡	>25°	7.88	110.94	110.93	28.25	28.27
1912	4309221672	龙塘乡	>25°	28.56	110.94	110.92	28.26	28.29
1914	4309221673	龙塘乡	>25°	6.95	111.08	111.05	28.27	28.40
1916	4309221674	龙塘乡	>25°	6.19	110.95	110.95	28.25	28.29
1917	4309221675	龙塘乡	>25°	9.67	110.95	110.94	28.25	28.29
1918	4309221676	龙塘乡	>25°	17.06	110.90	110.90	28.29	28.40
1919	4309221677	龙塘乡	>25°	16.22	111.49	111.49	28.25	28.22
1920	4309221678	龙塘乡	>25°	12.84	111.51	111.51	28.26	28.26
1921	4309221679	龙塘乡	>25°	10.42	111.52	111.51	28.26	28.27
1922	4309221680	龙塘乡	>25°	19.15	111.53	111.52	28.27	28.27
1923	4309221681	龙塘乡	>25°	7.04	111.53	111.52	28.26	28.27
1924	4309221682	龙塘乡	>25°	5.22	111.53	111.52	28.28	28.28
1925	4309221683	龙塘乡	>25°	85.55	111.52	111.52	28.28	28.28
1926	4309221684	龙塘乡	>25°	22.02	111.51	111.50	28.28	28.29
1927	4309221685	龙塘乡	>25°	7.42	111.51	111.50	28.29	28.29
1928	4309221686	龙塘乡	>25°	7.84	111.62	111.62	28.29	28.29
1929	4309221687	龙塘乡	>25°	12.08	111.63	111.60	28.27	28.29
1931	4309221689	龙塘乡	>25°	73.39	111.51	111.51	28.40	28.40
1932	4309221690	龙塘乡	>25°	7.54	111.48	111.47	28.40	28.41
1933	4309221691	龙塘乡	>25°	106.65	111.56	111.55	28.41	28.41
1934	4309221692	龙塘乡	>25°	7.66	111.59	111.59	28.41	28.42
1935	4309221693	龙塘乡	>25°	58.02	111.59	111.59	28.41	28.42
1936	4309221694	龙塘乡	>25°	9.47	111.59	111.59	28.42	28.42
1937	4309221695	龙塘乡	>25°	22.13	111.56	111.56	28.42	28.42
1938	4309221696	龙塘乡	>25°	6.85	111.56	111.56	28.42	28.43
1939	4309221697	龙塘乡	>25°	47.30	111.51	111.50	28.42	28.43
1949	4309221700	龙塘乡	>25°	13.85	111.50	111.51	28.42	28.43
1944	4309221701	龙塘乡	>25°	41.22	111.57	111.56	28.42	28.42
1946	4309221702	龙塘乡	>25°	16.93	111.53	111.52	28.42	28.44
1947	4309221703	龙塘乡	>25°	7.74	111.53	111.54	28.44	28.45
1948	4309221704	龙塘乡	>25°	7.78	111.54	111.53	28.45	28.45
1949	4309221705	龙塘乡	>25°	29.79	111.53	111.52	28.44	28.45
1950	4309221706	龙塘乡	>25°	16.33	111.60	111.59	28.46	28.46
1951	4309221707	龙塘乡	>25°	40.17	111.60	111.60	28.46	28.47
1952	4309221708	龙塘乡	>25°	6.97	111.48	111.47	28.21	28.22
1953	4309221709	龙塘乡	>25°	27.22	111.47	111.45	28.40	28.40
1954	4309221710	龙塘乡	>25°	6.98	111.64	111.62	28.29	28.29
1955	4309221711	龙塘乡	>25°	21.83	111.55	111.52	28.20	28.21
1956	4309221712	龙塘乡	>25°	10.80	111.45	111.47	28.28	28.29
1957	4309221713	龙塘乡	>25°	63.49	111.49	111.48	28.28	28.29
1959	4309221714	龙塘乡	>25°	63.70	111.47	111.47	28.29	28.29
1960	4309221715	龙塘乡	>25°	22.61	111.49	111.48	28.20	28.29
1961	4309221716	龙塘乡	>25°	5.92	111.49	111.48	28.20	28.21
1962	4309221717	龙塘乡	>25°	28.96	111.51	111.50	28.22	28.22
1964	4309221719	龙塘乡	>25°	12.85	111.50	111.49	28.22	28.22
1965	4309221720	龙塘乡	>25°	27.77	111.53	111.52	28.24	28.25

安化县水利局



# 安化县马路镇禁止开垦陡坡地范围示意图



FID	图斑编号	乡级	坡度级别	面积	东界	西界	南界	北界
2450	430921995	马路镇	>25°	97.38	111.07	111.06	28.42	28.44
2459	430921998	马路镇	>25°	79.84	111.08	111.07	28.41	28.42
2468	430922002	马路镇	>25°	948.71	111.04	110.99	28.29	28.33

FID	图斑编号	乡级	坡度级别	面积	东界	西界	南界	北界
1217	430921487	马路镇	>25°	13.19	111.15	111.14	28.22	28.24
1218	430921488	马路镇	>25°	13.19	111.15	111.14	28.22	28.24
1219	430921489	马路镇	>25°	13.19	111.15	111.14	28.22	28.24
1220	430921490	马路镇	>25°	13.19	111.15	111.14	28.22	28.24
1221	430921491	马路镇	>25°	13.19	111.15	111.14	28.22	28.24

安化县水利局

禁止开垦陡坡地  
非陡坡地

FID	图斑编号	乡级	坡度级别	面积	东界	西界	南界	北界
2450	430921995	马路镇	>25°	97.38	111.07	111.06	28.42	28.44
2459	430921998	马路镇	>25°	79.84	111.08	111.07	28.41	28.42
2468	430922002	马路镇	>25°	948.71	111.04	110.99	28.29	28.33

# 安化县梅城镇禁止开垦陡坡地范围示意图



PTID	图斑编号	乡镇	属性类别	面积	东经	西经	南经	北经
598	430920500	梅城镇	陡坡地	5.72	111.66	111.65	28.09	28.09
599	430920501	梅城镇	陡坡地	10.84	111.67	111.66	28.09	28.06
600	430920502	梅城镇	陡坡地	6.39	111.64	111.63	28.09	28.06
601	430920503	梅城镇	陡坡地	10.99	111.64	111.63	28.09	28.07
602	430920504	梅城镇	陡坡地	11.15	111.71	111.70	28.09	28.09
603	430920505	梅城镇	陡坡地	35.16	111.69	111.68	28.10	28.10
604	430920506	梅城镇	陡坡地	44.35	111.71	111.69	28.10	28.11
605	430920507	梅城镇	陡坡地	41.87	111.69	111.68	28.10	28.11
606	430920508	梅城镇	陡坡地	15.88	111.62	111.61	28.11	28.11
607	430920509	梅城镇	陡坡地	11.29	111.62	111.63	28.11	28.11
608	430920510	梅城镇	陡坡地	78.42	111.71	111.70	28.11	28.12
609	430920511	梅城镇	陡坡地	9.55	111.65	111.67	28.12	28.12
611	430920512	梅城镇	陡坡地	14.15	111.65	111.65	28.12	28.12
612	430920513	梅城镇	陡坡地	11.15	111.65	111.66	28.12	28.12
614	430920514	梅城镇	陡坡地	10.67	111.61	111.60	28.13	28.13
615	430920515	梅城镇	陡坡地	6.87	111.60	111.60	28.13	28.14
616	430920516	梅城镇	陡坡地	20.12	111.62	111.62	28.13	28.14
617	430920517	梅城镇	陡坡地	7.71	111.62	111.62	28.14	28.14
618	430920518	梅城镇	陡坡地	24.46	111.62	111.60	28.14	28.14
619	430920519	梅城镇	陡坡地	5.37	111.63	111.63	28.14	28.15
621	430920520	梅城镇	陡坡地	23.49	111.62	111.61	28.16	28.16
622	430920521	梅城镇	陡坡地	15.84	111.74	111.73	28.16	28.16
623	430920522	梅城镇	陡坡地	6.44	111.70	111.69	28.17	28.18
624	430920523	梅城镇	陡坡地	6.10	111.64	111.63	28.18	28.19
625	430920524	梅城镇	陡坡地	20.53	111.59	111.59	28.17	28.18
626	430920525	梅城镇	陡坡地	15.89	111.73	111.72	28.17	28.18
627	430920526	梅城镇	陡坡地	12.47	111.73	111.72	28.17	28.18
628	430920527	梅城镇	陡坡地	14.29	111.70	111.70	28.18	28.18
629	430920528	梅城镇	陡坡地	11.87	111.70	111.70	28.18	28.19
632	430920530	梅城镇	陡坡地	6.20	111.64	111.64	28.18	28.19
636	430920532	梅城镇	陡坡地	27.77	111.62	111.60	28.18	28.19
637	430920533	梅城镇	陡坡地	28.35	111.59	111.59	28.19	28.19
638	430920534	梅城镇	陡坡地	11.38	111.57	111.56	28.19	28.19
639	430920535	梅城镇	陡坡地	7.42	111.52	111.52	28.19	28.20
640	430920536	梅城镇	陡坡地	14.19	111.53	111.52	28.19	28.20
642	430920538	梅城镇	陡坡地	22.31	111.61	111.60	28.19	28.20
643	430920539	梅城镇	陡坡地	5.82	111.49	111.48	28.20	28.20
645	430920541	梅城镇	陡坡地	22.43	111.50	111.50	28.20	28.21
646	430920542	梅城镇	陡坡地	6.02	111.39	111.38	28.21	28.21
647	430920543	梅城镇	陡坡地	14.42	111.57	111.57	28.20	28.21
648	430920544	梅城镇	陡坡地	41.88	111.54	111.53	28.20	28.21
649	430920545	梅城镇	陡坡地	29.84	111.38	111.38	28.20	28.21
650	430920546	梅城镇	陡坡地	7.50	111.58	111.57	28.21	28.21
651	430920547	梅城镇	陡坡地	21.35	111.59	111.57	28.21	28.22
652	430920548	梅城镇	陡坡地	5.89	111.61	111.60	28.21	28.22
653	430920549	梅城镇	陡坡地	9.21	111.52	111.52	28.21	28.22
654	430920550	梅城镇	陡坡地	35.82	111.56	111.54	28.21	28.22
655	430920551	梅城镇	陡坡地	5.68	111.55	111.55	28.22	28.22
660	430920554	梅城镇	陡坡地	28.04	111.50	111.49	28.19	28.20
663	430920556	梅城镇	陡坡地	12.88	111.62	111.62	28.06	28.06
664	430920557	梅城镇	陡坡地	150.07	111.00	111.00	28.00	28.19
666	430920558	梅城镇	陡坡地	40.69	111.00	111.06	28.17	28.18
668	430920559	梅城镇	陡坡地	11.87	111.12	111.12	28.18	28.18
669	430920560	梅城镇	陡坡地	6.21	111.02	111.01	28.19	28.19
671	430920562	梅城镇	陡坡地	22.66	111.07	111.07	28.11	28.12
672	430920563	梅城镇	陡坡地	11.71	111.02	111.02	28.11	28.12
673	430920564	梅城镇	陡坡地	5.89	111.02	111.01	28.11	28.14
674	430920565	梅城镇	陡坡地	25.91	111.02	111.02	28.12	28.14
675	430920566	梅城镇	陡坡地	21.92	111.08	111.07	28.13	28.14
676	430920567	梅城镇	陡坡地	10.82	111.13	111.13	28.16	28.16
681	430920571	梅城镇	陡坡地	27.60	111.01	111.01	28.09	28.10
692	430920572	梅城镇	陡坡地	12.44	111.03	111.01	28.10	28.11
2233	430921185	梅城镇	陡坡地	7.46	111.38	111.37	28.20	28.23
2237	430921187	梅城镇	陡坡地	1808.31	111.00	111.07	28.22	28.24
2238	430921188	梅城镇	陡坡地	6.90	111.02	111.02	28.21	28.24
2419	430921177	梅城镇	陡坡地	25.78	111.60	111.59	28.12	28.13
2421	430921178	梅城镇	陡坡地	9.29	111.57	111.57	28.16	28.16
2424	430921179	梅城镇	陡坡地	526.17	111.55	111.50	28.19	28.19

安化县水利局

禁止开垦范围  
标注区

# 安化县南金乡禁止开垦陡坡地范围示意图



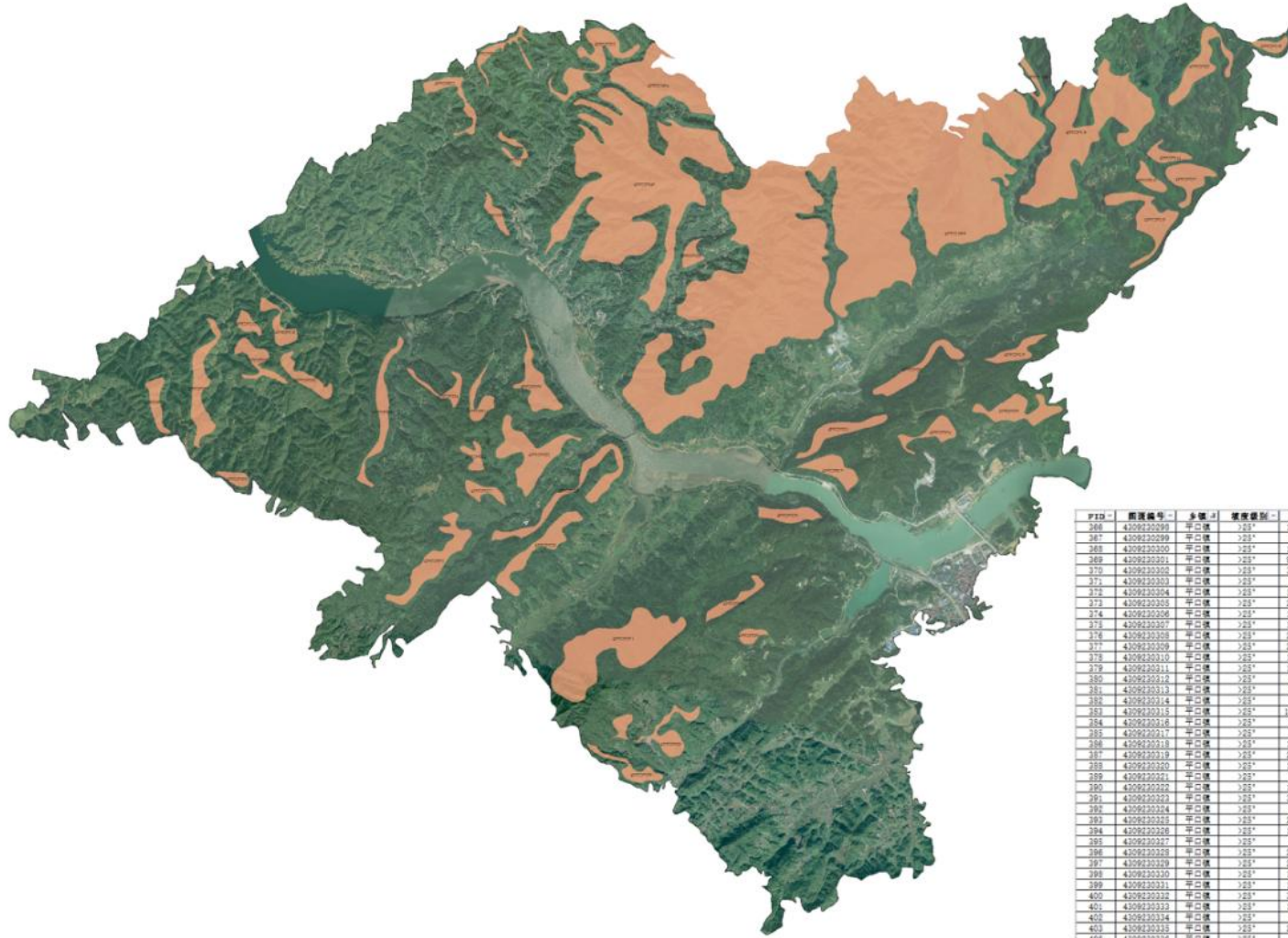
安化县水利局

禁止开垦陡坡  
示意图

PKB	图斑编号	多边形	填海级别	面积	周长	周长	周长
1074	4309230922	高金乡	>25°	110.70	111.76	111.75	28.24
1076	4309230923	高金乡	>25°	6.07	111.76	111.75	28.24
1087	4309230923	高金乡	>25°	33.38	111.77	111.76	28.25
1117	4309230927	高金乡	>25°	8.17	111.22	111.21	28.49
2183	4309231864	高金乡	>25°	15.71	111.18	111.16	28.20
2186	4309231865	高金乡	>25°	35.06	111.09	111.09	28.24
2189	4309231866	高金乡	>25°	6.41	111.12	111.10	28.27
2192	4309231867	高金乡	>25°	75.69	111.10	111.06	28.24
2202	4309231871	高金乡	>25°	512.88	111.17	111.13	28.23
2204	4309231872	高金乡	>25°	31.71	111.17	111.15	28.27
2209	4309231873	高金乡	>25°	12.46	111.18	111.11	28.29
2211	4309231874	高金乡	>25°	399.22	111.18	111.15	28.23
2215	4309231877	高金乡	>25°	239.80	111.10	111.08	28.28
2227	4309231883	高金乡	>25°	440.52	111.11	111.10	28.10
2247	4309231940	高金乡	>25°	8.39	111.10	111.09	28.19
2249	4309231941	高金乡	>25°	8.74	111.01	111.00	28.20
2263	4309231947	高金乡	>25°	543.08	111.18	111.15	28.15
2265	4309231948	高金乡	>25°	55.90	111.10	111.09	28.18

PKB	图斑编号	多边形	填海级别	面积	周长	周长	周长
431	4309230921	高金乡	>25°	6.15	111.21	111.20	28.17
432	4309230928	高金乡	>25°	11.38	111.21	111.20	28.17
437	4309230927	高金乡	>25°	6.70	111.20	111.19	28.17
438	4309230929	高金乡	>25°	26.77	111.20	111.20	28.18
439	4309230929	高金乡	>25°	13.31	111.24	111.23	28.18
441	4309230925	高金乡	>25°	8.14	111.20	111.19	28.18
442	4309230924	高金乡	>25°	1.03	111.09	111.07	28.18
443	4309230925	高金乡	>25°	318.43	111.20	111.20	28.18
444	4309230925	高金乡	>25°	7.18	111.20	111.20	28.18
447	4309230926	高金乡	>25°	158.05	111.14	111.10	28.18
448	4309230924	高金乡	>25°	131.43	111.20	111.20	28.18
449	4309230928	高金乡	>25°	52.33	111.20	111.20	28.19
450	4309230927	高金乡	>25°	18.68	111.20	111.14	28.18
451	4309230928	高金乡	>25°	26.79	111.20	111.20	28.20
452	4309230928	高金乡	>25°	20.34	111.10	111.09	28.18
453	4309230928	高金乡	>25°	12.74	111.20	111.20	28.20
454	4309230921	高金乡	>25°	7.43	111.20	111.20	28.20
455	4309230921	高金乡	>25°	17	111.21	111.21	28.20
456	4309230921	高金乡	>25°	49.34	111.20	111.20	28.19
459	4309230924	高金乡	>25°	15.43	111.09	111.04	28.20
460	4309230921	高金乡	>25°	37.86	111.09	111.08	28.21
500	4309230923	高金乡	>25°	7.80	111.04	111.04	28.20
501	4309230921	高金乡	>25°	8.84	111.21	111.21	28.21
502	4309230921	高金乡	>25°	14.34	111.20	111.24	28.21
503	4309230923	高金乡	>25°	38.99	111.18	111.18	28.20
504	4309230923	高金乡	>25°	14.40	111.09	111.07	28.21
505	4309230921	高金乡	>25°	13.58	111.07	111.07	28.21
506	4309230923	高金乡	>25°	8.40	111.14	111.14	28.20
507	4309230921	高金乡	>25°	20.31	111.17	111.17	28.21
509	4309230924	高金乡	>25°	1.89	111.07	111.07	28.22
510	4309230921	高金乡	>25°	42.82	111.06	111.05	28.20
511	4309230923	高金乡	>25°	79.45	111.03	111.01	28.21
512	4309230927	高金乡	>25°	13.20	111.04	111.03	28.20
513	4309230923	高金乡	>25°	31.20	111.18	111.18	28.21
514	4309230927	高金乡	>25°	24.43	111.18	111.14	28.22
515	4309230921	高金乡	>25°	21.26	111.04	111.03	28.20
516	4309230921	高金乡	>25°	9.11	111.20	111.19	28.22
517	4309230923	高金乡	>25°	11.33	111.21	111.20	28.22
518	4309230923	高金乡	>25°	1.89	111.20	111.20	28.22
519	4309230923	高金乡	>25°	18.16	111.09	111.09	28.22
520	4309230923	高金乡	>25°	45.72	111.09	111.09	28.22
521	4309230923	高金乡	>25°	20.25	111.07	111.06	28.22
522	4309230923	高金乡	>25°	15.12	111.06	111.04	28.24
523	4309230923	高金乡	>25°	13.24	111.08	111.08	28.24
524	4309230923	高金乡	>25°	18.37	111.08	111.07	28.24
525	4309230921	高金乡	>25°	15.47	111.07	111.07	28.24
526	4309230921	高金乡	>25°	6.84	111.08	111.07	28.25
527	4309230921	高金乡	>25°	15.24	111.04	111.03	28.25
528	4309230924	高金乡	>25°	32.13	111.03	111.03	28.25
529	4309230921	高金乡	>25°	18.37	111.03	111.03	28.27
530	4309230928	高金乡	>25°	6.73	111.09	111.09	28.28
531	4309230921	高金乡	>25°	138.48	111.05	111.05	28.21
532	4309230921	高金乡	>25°	28.58	111.11	111.11	28.19
534	4309230923	高金乡	>25°	139.44	111.11	111.09	28.21
535	4309230921	高金乡	>25°	25.24	111.09	111.09	28.19
537	4309230921	高金乡	>25°	10.02	111.07	111.07	28.20
538	4309230921	高金乡	>25°	11.40	111.11	111.11	28.21
539	4309230921	高金乡	>25°	9.32	111.09	111.09	28.22
540	4309230923	高金乡	>25°	15.99	111.11	111.10	28.22
541	4309230928	高金乡	>25°	9.12	111.03	111.03	28.22
542	4309230921	高金乡	>25°	28.89	111.03	111.03	28.24
543	4309230923	高金乡	>25°	8.84	111.05	111.07	28.24
544	4309230923	高金乡	>25°	8.84	111.05	111.07	28.24
545	4309230923	高金乡	>25°	3.89	111.04	111.03	28.27
546	4309230921	高金乡	>25°	97.34	111.06	111.04	28.28
547	4309230921	高金乡	>25°	25.73	111.07	111.06	28.27
548	4309230921	高金乡	>25°	63.60	111.09	111.08	28.26
549	4309230924	高金乡	>25°	63.10	111.09	111.06	28.27
550	4309230921	高金乡	>25°	100.04	111.09	111.09	28.19
551	4309230921	高金乡	>25°	19.82	111.09	111.09	28.19
552	4309230927	高金乡	>25°	18.20	111.10	111.14	28.20
553	4309230921	高金乡	>25°	46.96	111.11	111.11	28.20
554	4309230921	高金乡	>25°	72.17	111.21	111.21	28.16
555	4309230921	高金乡	>25°	31.70	111.21	111.20	28.16
556	4309230921	高金乡	>25°	18.20	111.21	111.21	28.20
557	4309230921	高金乡	>25°	13.36	111.04	111.03	28.20
558	4309230921	高金乡	>25°	32.16	111.20	111.19	28.17
559	4309230921	高金乡	>25°	32.16	111.20	111.19	28.17
560	4309230921	高金乡	>25°	13.36	111.04	111.03	28.20
561	4309230921	高金乡	>25°	32.16	111.20	111.19	28.17
562	4309230921	高金乡	>25°	32.16	111.20	111.19	28.17
563	4309230921	高金乡	>25°	32.16	111.20	111.19	28.17
564	4309230921	高金乡	>25°	32.16	111.20	111.19	28.17
565	4309230921	高金乡	>25°	32.16	111.20	111.19	28.17
566	4309230921	高金乡	>25°	32.16	111.20	111.19	28.17
567	4309230921	高金乡	>25°	32.16	111.20	111.19	28.17
568	4309230921	高金乡	>25°	32.16	111.20	111.19	28.17
569	4309230921	高金乡	>25°	32.16	111.20	111.19	28.17
570	4309230921	高金乡	>25°	32.16	111.20	111.19	28.17
571	4309230921	高金乡	>25°	32.16	111.20	111.19	28.17
572	4309230921	高金乡	>25°	32.16	111.20	111.19	28.17
573	4309230921	高金乡	>25°	32.16	111.20	111.19	28.17
574	4309230921	高金乡	>25°	32.16	111.20	111.19	28.17
575	4309230921	高金乡	>25°	32.16	111.20	111.19	28.17
576	4309230921	高金乡	>25°	32.16	111.20	111.19	28.17
577	4309230921	高金乡	>25°	32.16	111.20	111.19	28.17
578	4309230921	高金乡	>25°	32.16	111.20	111.19	28.17
579	4309230921	高金乡	>25°	32.16	111.20	111.19	28.17
580	4309230921	高金乡	>25°	32.16	111.20	111.19	28.17
581	4309230921	高金乡	>25°	32.16	111.20	111.19	28.17
582	4309230921	高金乡	>25°	32.16	111.20	111.19	28.17
583	4309230921	高金乡	>25°	32.16	111.20	111.19	28.17
584	4309230921	高金乡	>25°	32.16	111.20	111.19	28.17
585	4309230921	高金乡	>25°	32.16	111.20	111.19	28.17
586	4309230921	高金乡	>25°	32.16	111.20	111.19	28.17
587	4309230921	高金乡	>25°	32.16	111.20	111.19	28.17
588	4309230921	高金乡	>25°	32.16	111.20	111.19	28.17
589	4309230921	高金乡	>25°	32.16	111.20	111.19	28.17
590	4309230921	高金乡	>25°	32.16	111.20	111.19	28.17
591	4309230921	高金乡	>25°	32.16	111.20	111.19	28.17
592	4309230921	高金乡	>25°	32.16	111.20	111.19	28.17
593	4309230921	高金乡	>25°	32.16	111.20	111.19	28.17
594	4309230921	高金乡	>25°	32.16	111.20	111.19	28.17
595	4309230921	高金乡	>25°	32.16	111.20	111.19	28.17
596	4309230921	高金乡	>25°	32.16	111.20	111.19	28.17
597	4309230921	高金乡	>25°	32.16	111.20	111.19	28.17
598	4309230921	高金乡	>25°	32.16	111.20	111.19	28.17

# 安化县平口镇禁止开垦陡坡地范围示意图

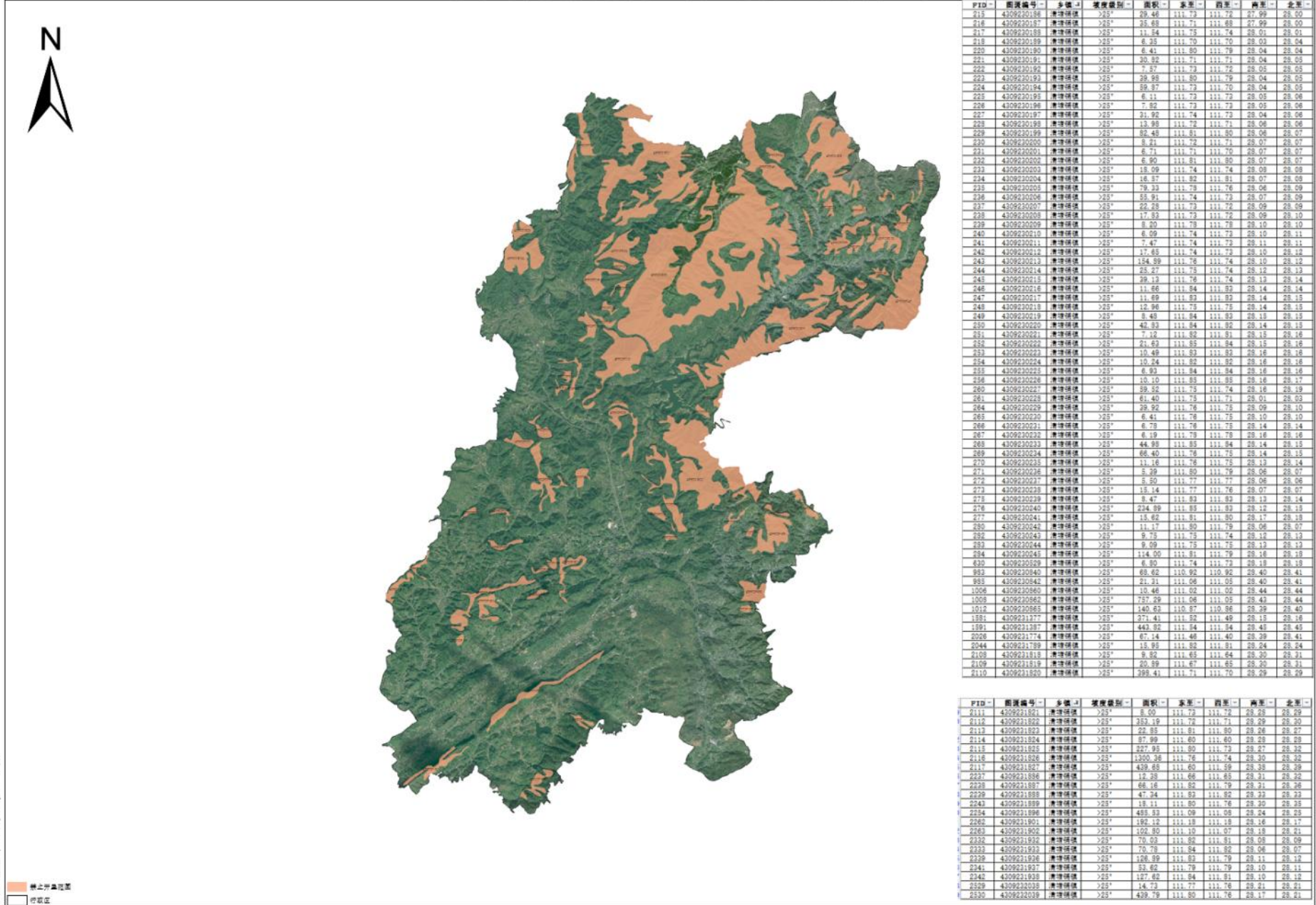


FID	图斑编号	乡镇	坡度级别	面积	东界	西界	南界	北界
368	4309230299	平口镇	≥25°	11.28	111.06	111.04	28.01	28.02
367	4309230298	平口镇	≥25°	11.48	111.07	111.07	28.03	28.03
363	4309230300	平口镇	≥25°	10.37	111.07	111.06	28.03	28.04
369	4309230301	平口镇	≥25°	95.28	111.06	111.04	28.02	28.04
370	4309230302	平口镇	≥25°	21.83	111.03	111.02	28.04	28.05
371	4309230303	平口镇	≥25°	11.82	111.09	110.99	28.03	28.04
372	4309230304	平口镇	≥25°	12.36	111.10	111.09	28.04	28.04
373	4309230305	平口镇	≥25°	83.99	111.11	111.10	28.06	28.06
374	4309230306	平口镇	≥25°	10.60	110.99	110.95	28.04	28.06
375	4309230307	平口镇	≥25°	19.82	111.10	111.00	28.04	28.07
376	4309230308	平口镇	≥25°	22.49	111.04	111.03	28.04	28.07
377	4309230309	平口镇	≥25°	27.13	110.99	110.99	28.06	28.07
378	4309230310	平口镇	≥25°	10.92	111.11	111.10	28.07	28.07
379	4309230311	平口镇	≥25°	10.22	111.03	111.03	28.06	28.07
380	4309230312	平口镇	≥25°	6.02	111.00	111.00	28.07	28.07
381	4309230313	平口镇	≥25°	8.10	111.12	111.12	28.09	28.09
382	4309230314	平口镇	≥25°	3.98	111.13	111.12	28.09	28.09
383	4309230315	平口镇	≥25°	172.94	111.12	111.10	28.09	28.10
384	4309230316	平口镇	≥25°	6.13	111.14	111.14	28.10	28.11
385	4309230317	平口镇	≥25°	9.51	111.04	111.03	28.10	28.11
386	4309230318	平口镇	≥25°	10.99	111.01	111.00	28.07	28.07
387	4309230319	平口镇	≥25°	28.81	111.13	111.12	28.08	28.09
388	4309230320	平口镇	≥25°	18.88	111.13	111.12	28.09	28.09
389	4309230321	平口镇	≥25°	5.28	111.04	111.03	28.09	28.09
390	4309230322	平口镇	≥25°	12.24	111.07	111.07	28.09	28.10
391	4309230323	平口镇	≥25°	20.23	111.05	111.04	28.10	28.11
392	4309230324	平口镇	≥25°	6.23	111.03	111.03	28.05	28.06
393	4309230325	平口镇	≥25°	22.01	111.06	111.05	28.02	28.02
394	4309230326	平口镇	≥25°	13.05	111.06	111.07	28.03	28.03
395	4309230327	平口镇	≥25°	7.79	111.02	111.03	28.05	28.05
396	4309230328	平口镇	≥25°	25.79	111.04	111.03	28.04	28.05
397	4309230329	平口镇	≥25°	29.09	111.03	111.03	28.04	28.06
398	4309230330	平口镇	≥25°	14.27	111.08	111.07	28.03	28.04
399	4309230331	平口镇	≥25°	17.58	111.09	111.07	28.03	28.06
400	4309230332	平口镇	≥25°	38.99	111.04	111.03	28.03	28.06
401	4309230333	平口镇	≥25°	13.52	111.00	111.00	28.06	28.07
402	4309230334	平口镇	≥25°	18.23	111.03	111.02	28.06	28.07
403	4309230335	平口镇	≥25°	20.93	111.02	111.01	28.05	28.07
406	4309230336	平口镇	≥25°	6.36	111.03	111.03	28.04	28.09
407	4309230337	平口镇	≥25°	25.24	111.13	111.12	28.10	28.11
408	4309230338	平口镇	≥25°	13.20	111.01	111.00	28.06	28.07
409	4309230339	平口镇	≥25°	6.46	111.06	111.06	28.03	28.03
410	4309230340	平口镇	≥25°	299.69	111.07	111.04	28.07	28.10
1020	4309230889	平口镇	≥25°	26.35	110.97	110.94	28.20	28.20
2183	4309231854	平口镇	≥25°	35.22	111.81	111.75	28.16	28.17
2187	4309231855	平口镇	≥25°	15.57	111.78	111.75	28.15	28.15
2189	4309231836	平口镇	≥25°	872.87	111.38	111.18	28.24	28.24
2243	4309231829	平口镇	≥25°	11.52	111.11	111.10	28.11	28.11
2328	4309231843	平口镇	≥25°	657.55	111.11	111.03	28.09	28.14

安化县水利局

禁止开垦范围  
行政区

### 安化县清塘铺镇禁止开垦陡坡地范围示意图

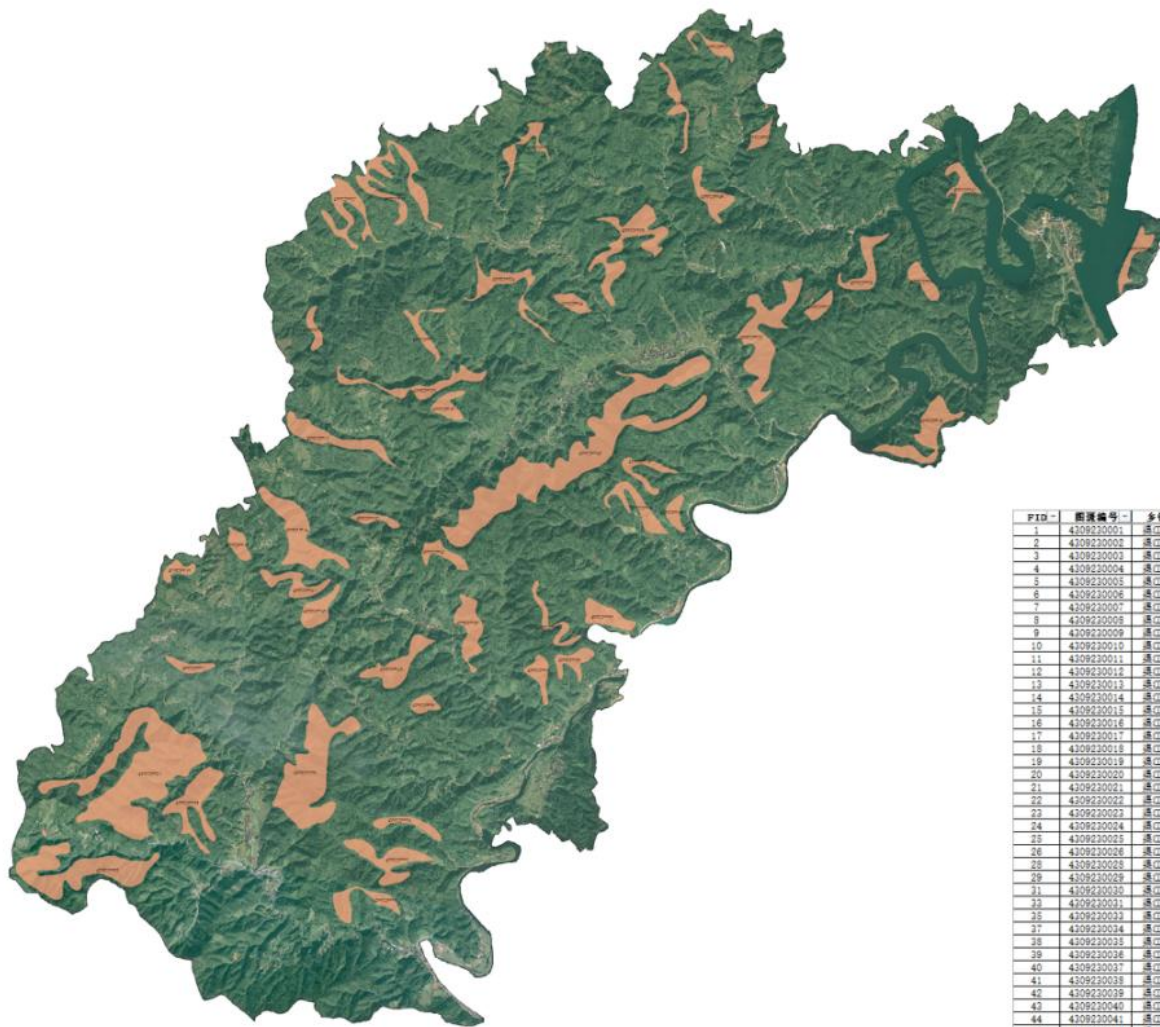


安化县水利局

禁止开垦范围  
现状

PTID	图斑编号	乡镇	坡度级别	面积	东界	西界	南界	北界
213	4309220186	清塘铺镇	>25°	29.46	111.73	111.72	27.99	28.00
216	4309220187	清塘铺镇	>25°	25.89	111.71	111.69	27.99	28.00
217	4309220188	清塘铺镇	>25°	11.54	111.73	111.74	28.01	28.01
218	4309220189	清塘铺镇	>25°	6.33	111.70	111.70	28.03	28.04
220	4309220190	清塘铺镇	>25°	6.41	111.80	111.79	28.04	28.04
221	4309220191	清塘铺镇	>25°	20.82	111.71	111.71	28.04	28.05
222	4309220192	清塘铺镇	>25°	7.57	111.73	111.72	28.05	28.05
223	4309220193	清塘铺镇	>25°	29.58	111.85	111.79	28.04	28.05
224	4309220194	清塘铺镇	>25°	59.77	111.73	111.70	28.04	28.05
225	4309220195	清塘铺镇	>25°	6.11	111.73	111.73	28.05	28.06
226	4309220196	清塘铺镇	>25°	7.82	111.73	111.73	28.05	28.06
227	4309220197	清塘铺镇	>25°	21.92	111.74	111.73	28.04	28.06
228	4309220198	清塘铺镇	>25°	13.88	111.75	111.71	28.06	28.06
229	4309220199	清塘铺镇	>25°	92.48	111.81	111.80	28.06	28.07
230	4309220200	清塘铺镇	>25°	8.21	111.72	111.71	28.07	28.07
231	4309220201	清塘铺镇	>25°	6.71	111.71	111.70	28.07	28.07
232	4309220202	清塘铺镇	>25°	6.90	111.81	111.80	28.07	28.07
233	4309220203	清塘铺镇	>25°	18.09	111.74	111.74	28.08	28.08
234	4309220204	清塘铺镇	>25°	16.87	111.82	111.81	28.07	28.08
235	4309220205	清塘铺镇	>25°	79.33	111.79	111.76	28.08	28.09
236	4309220206	清塘铺镇	>25°	55.91	111.74	111.73	28.07	28.09
237	4309220207	清塘铺镇	>25°	22.28	111.73	111.72	28.09	28.09
238	4309220208	清塘铺镇	>25°	17.83	111.73	111.72	28.09	28.10
239	4309220209	清塘铺镇	>25°	8.20	111.78	111.78	28.10	28.10
240	4309220210	清塘铺镇	>25°	6.09	111.74	111.73	28.10	28.11
241	4309220211	清塘铺镇	>25°	7.47	111.74	111.73	28.11	28.11
242	4309220212	清塘铺镇	>25°	17.65	111.74	111.73	28.10	28.12
243	4309220213	清塘铺镇	>25°	154.89	111.76	111.74	28.10	28.12
244	4309220214	清塘铺镇	>25°	25.27	111.75	111.74	28.12	28.12
245	4309220215	清塘铺镇	>25°	29.12	111.76	111.74	28.13	28.14
246	4309220216	清塘铺镇	>25°	11.86	111.84	111.83	28.14	28.14
247	4309220217	清塘铺镇	>25°	11.89	111.83	111.82	28.14	28.15
248	4309220218	清塘铺镇	>25°	12.96	111.75	111.75	28.14	28.15
249	4309220219	清塘铺镇	>25°	8.48	111.84	111.83	28.15	28.15
250	4309220220	清塘铺镇	>25°	42.93	111.84	111.82	28.14	28.15
251	4309220221	清塘铺镇	>25°	7.12	111.82	111.81	28.15	28.16
252	4309220222	清塘铺镇	>25°	21.62	111.85	111.84	28.15	28.16
253	4309220223	清塘铺镇	>25°	10.49	111.82	111.82	28.16	28.16
254	4309220224	清塘铺镇	>25°	10.24	111.82	111.82	28.16	28.16
255	4309220225	清塘铺镇	>25°	6.93	111.84	111.84	28.16	28.16
256	4309220226	清塘铺镇	>25°	10.10	111.85	111.85	28.16	28.17
260	4309220227	清塘铺镇	>25°	59.52	111.73	111.74	28.16	28.19
261	4309220228	清塘铺镇	>25°	61.40	111.75	111.71	28.01	28.03
264	4309220229	清塘铺镇	>25°	29.82	111.76	111.75	28.09	28.10
265	4309220230	清塘铺镇	>25°	6.41	111.76	111.75	28.10	28.10
266	4309220231	清塘铺镇	>25°	6.78	111.76	111.75	28.14	28.14
267	4309220232	清塘铺镇	>25°	6.19	111.78	111.78	28.16	28.16
268	4309220233	清塘铺镇	>25°	44.89	111.85	111.84	28.14	28.15
269	4309220234	清塘铺镇	>25°	66.40	111.76	111.75	28.14	28.15
270	4309220235	清塘铺镇	>25°	11.16	111.76	111.75	28.13	28.14
271	4309220236	清塘铺镇	>25°	5.39	111.80	111.79	28.06	28.07
272	4309220237	清塘铺镇	>25°	5.50	111.77	111.77	28.06	28.06
273	4309220238	清塘铺镇	>25°	15.14	111.77	111.76	28.07	28.07
275	4309220239	清塘铺镇	>25°	8.47	111.82	111.82	28.13	28.14
276	4309220240	清塘铺镇	>25°	274.89	111.85	111.81	28.12	28.13
277	4309220241	清塘铺镇	>25°	15.62	111.81	111.80	28.17	28.18
280	4309220242	清塘铺镇	>25°	11.17	111.80	111.79	28.06	28.07
282	4309220243	清塘铺镇	>25°	9.75	111.79	111.74	28.12	28.13
283	4309220244	清塘铺镇	>25°	9.09	111.75	111.75	28.12	28.13
284	4309220245	清塘铺镇	>25°	114.20	111.81	111.79	28.16	28.18
630	4309220259	清塘铺镇	>25°	6.80	111.74	111.73	28.18	28.18
893	4309220840	清塘铺镇	>25°	68.62	110.92	110.92	28.40	28.41
895	4309220842	清塘铺镇	>25°	21.31	111.06	111.06	28.40	28.41
1006	4309220860	清塘铺镇	>25°	10.46	111.02	111.02	28.44	28.44
1009	4309220862	清塘铺镇	>25°	757.29	111.06	111.05	28.43	28.44
1012	4309220865	清塘铺镇	>25°	140.65	110.87	110.86	28.39	28.40
1581	4309221277	清塘铺镇	>25°	371.41	111.52	111.49	28.18	28.18
1591	4309221287	清塘铺镇	>25°	443.92	111.54	111.54	28.43	28.43
2026	4309221774	清塘铺镇	>25°	67.14	111.46	111.40	28.39	28.41
2044	4309221789	清塘铺镇	>25°	15.85	111.82	111.81	28.24	28.24
2108	4309221813	清塘铺镇	>25°	9.82	111.65	111.64	28.30	28.31
2109	4309221819	清塘铺镇	>25°	20.89	111.67	111.65	28.20	28.21
2110	4309221820	清塘铺镇	>25°	289.41	111.71	111.70	28.29	28.29
2111	4309221821	清塘铺镇	>25°	8.62	111.73	111.73	28.28	28.29
2112	4309221822	清塘铺镇	>25°	352.19	111.72	111.71	28.29	28.30
2113	4309221823	清塘铺镇	>25°	22.85	111.81	111.80	28.26	28.27
2114	4309221824	清塘铺镇	>25°	87.89	111.80	111.80	28.28	28.28
2115	4309221825	清塘铺镇	>25°	227.95	111.80	111.79	28.27	28.28
2116	4309221826	清塘铺镇	>25°	1200.36	111.76	111.74	28.30	28.30
2117	4309221827	清塘铺镇	>25°	439.85	111.65	111.59	28.35	28.39
2227	4309221886	清塘铺镇	>25°	12.28	111.66	111.65	28.21	28.22
2228	4309221887	清塘铺镇	>25°	68.16	111.82	111.79	28.21	28.26
2229	4309221888	清塘铺镇	>25°	47.24	111.82	111.82	28.22	28.22
2243	4309221899	清塘铺镇	>25°	18.11	111.80	111.76	28.20	28.21
2254	4309221898	清塘铺镇	>25°	483.11	111.08	111.05	28.24	28.25
2262	4309221901	清塘铺镇	>25°	162.12	111.19	111.18	28.16	28.17
2263	4309221902	清塘铺镇	>25°	102.80	111.10	111.07	28.15	28.21
2332	4309221932	清塘铺镇	>25°	70.03	111.82	111.81	28.09	28.09
2333	4309221933	清塘铺镇	>25°	70.78	111.84	111.82	28.04	28.07
2339	4309221926	清塘铺镇	>25°	126.92	111.83	111.79	28.11	28.12
2341	4309221927	清塘铺镇	>25°	32.62	111.79	111.79	28.10	28.11
2342	4309221928	清塘铺镇	>25°	127.62	111.84	111.81	28.10	28.12
2329	4309220238	清塘铺镇	>25°	14.73	111.77	111.76	28.21	28.21
2330	4309220239	清塘铺镇	>25°	439.79	111.80	111.76	28.17	28.21

### 安化县渠江镇禁止开垦陡坡地范围示意图

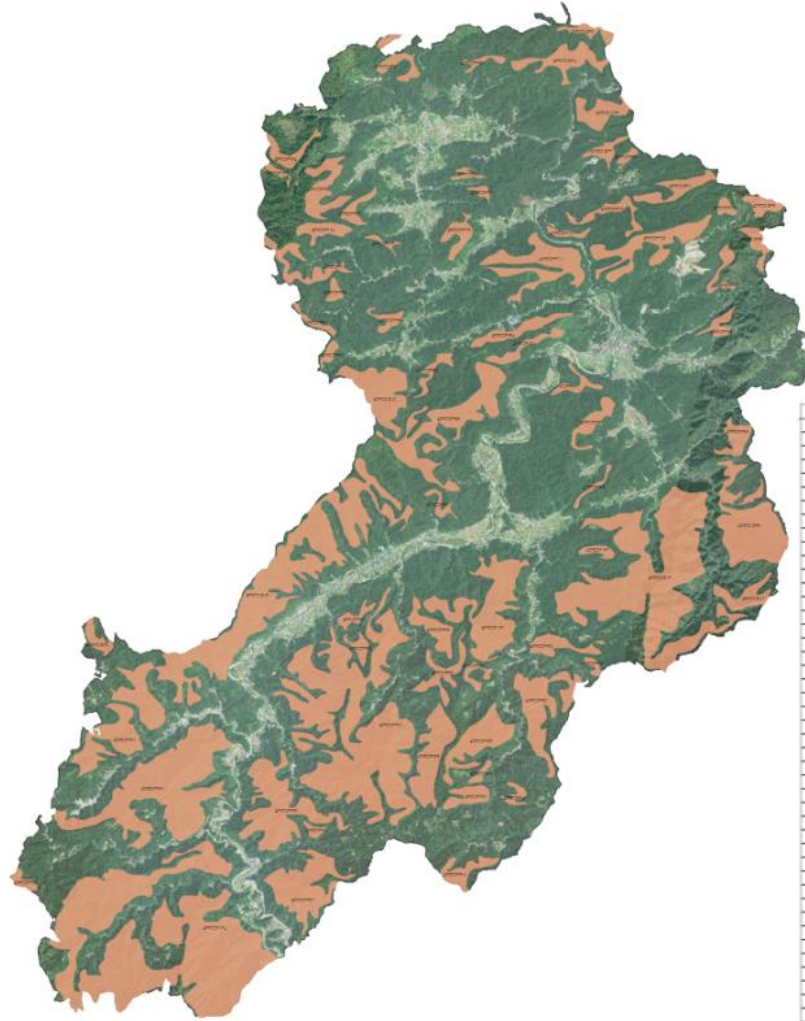


安化县水利局

禁止开垦范围  
行政区划

PTD	图斑编号	乡镇	坡度级别	面积	东至	西至	南至	北至
1	4309220001	通江镇	>25°	11.81	110.91	110.90	28.01	28.02
2	4309220002	通江镇	>25°	22.73	110.91	110.90	28.02	28.02
3	4309220003	通江镇	>25°	55.97	110.88	110.86	28.02	28.02
4	4309220004	通江镇	>25°	8.43	110.91	110.91	28.02	28.02
5	4309220005	通江镇	>25°	5.90	110.91	110.91	28.04	28.04
6	4309220006	通江镇	>25°	63.39	110.89	110.89	28.02	28.04
7	4309220007	通江镇	>25°	6.16	110.89	110.88	28.04	28.04
8	4309220008	通江镇	>25°	8.73	110.92	110.92	28.04	28.05
9	4309220009	通江镇	>25°	13.31	110.94	110.92	28.05	28.05
10	4309220010	通江镇	>25°	5.68	110.88	110.88	28.05	28.05
11	4309220011	通江镇	>25°	7.14	110.89	110.89	28.05	28.06
12	4309220012	通江镇	>25°	5.73	110.91	110.90	28.06	28.06
13	4309220013	通江镇	>25°	6.48	110.94	110.94	28.06	28.06
14	4309220014	通江镇	>25°	34.87	110.90	110.89	28.05	28.06
15	4309220015	通江镇	>25°	14.20	110.94	110.92	28.06	28.06
16	4309220016	通江镇	>25°	8.81	110.94	110.94	28.04	28.07
17	4309220017	通江镇	>25°	21.06	110.91	110.89	28.06	28.07
18	4309220018	通江镇	>25°	26.38	110.88	110.87	28.06	28.07
19	4309220019	通江镇	>25°	8.58	110.92	110.91	28.07	28.07
20	4309220020	通江镇	>25°	17.77	110.92	110.90	28.07	28.08
21	4309220021	通江镇	>25°	7.80	110.91	110.91	28.08	28.08
22	4309220022	通江镇	>25°	6.23	110.96	110.96	28.08	28.08
22	4309220022	通江镇	>25°	42.60	110.96	110.95	28.07	28.09
24	4309220024	通江镇	>25°	17.48	110.93	110.92	28.08	28.09
25	4309220025	通江镇	>25°	13.90	110.97	110.96	28.08	28.09
26	4309220026	通江镇	>25°	32.17	110.94	110.93	28.08	28.09
28	4309220028	通江镇	>25°	9.84	111.00	111.00	28.05	28.08
29	4309220029	通江镇	>25°	9.89	110.93	110.92	28.10	28.10
31	4309220030	通江镇	>25°	6.70	110.95	110.95	28.11	28.11
33	4309220031	通江镇	>25°	8.51	110.98	110.97	28.08	28.09
35	4309220033	通江镇	>25°	5.62	110.96	110.95	28.10	28.10
37	4309220034	通江镇	>25°	9.17	110.93	110.94	28.10	28.11
38	4309220035	通江镇	>25°	9.45	110.93	110.93	28.04	28.04
39	4309220036	通江镇	>25°	26.17	110.89	110.88	28.02	28.03
40	4309220037	通江镇	>25°	121.22	110.88	110.86	28.02	28.04
41	4309220038	通江镇	>25°	8.67	110.93	110.92	28.04	28.04
42	4309220039	通江镇	>25°	18.24	110.92	110.92	28.04	28.05
43	4309220040	通江镇	>25°	11.92	110.90	110.90	28.03	28.05
44	4309220041	通江镇	>25°	12.51	110.90	110.89	28.05	28.05
46	4309220042	通江镇	>25°	9.13	110.92	110.91	28.05	28.06
47	4309220043	通江镇	>25°	138.31	110.95	110.91	28.06	28.08
48	4309220044	通江镇	>25°	7.09	110.93	110.93	28.05	28.08
50	4309220045	通江镇	>25°	5.46	110.90	110.90	28.05	28.08
51	4309220046	通江镇	>25°	12.84	110.95	110.95	28.09	28.10
52	4309220047	通江镇	>25°	9.26	110.98	110.98	28.09	28.10
54	4309220048	通江镇	>25°	18.97	110.91	110.90	28.04	28.05
1018	4309220867	通江镇	>25°	6.92	111.03	111.00	28.39	28.42
1079	4309220928	通江镇	>25°	23.78	111.62	111.60	28.23	28.25
1091	4309220937	通江镇	>25°	10.89	111.79	111.78	28.25	28.27

# 安化县滔溪镇禁止开垦陡坡地范围示意图



PID	图斑编号	乡镇	坡度级别	面积	东至	西至	南至	北至
55	4309220049	滔溪镇	>25°	8.58	111.98	111.57	28.26	28.27
56	4309220050	滔溪镇	>25°	295.07	111.52	111.49	28.26	28.28
58	4309220052	滔溪镇	>25°	24.51	111.57	111.56	28.26	28.27
59	4309220053	滔溪镇	>25°	29.92	111.60	111.58	28.29	28.29
60	4309220054	滔溪镇	>25°	12.21	111.55	111.54	28.29	28.29
61	4309220055	滔溪镇	>25°	12.34	111.55	111.54	28.29	28.30
62	4309220056	滔溪镇	>25°	24.01	111.57	111.56	28.29	28.30
63	4309220057	滔溪镇	>25°	9.20	111.57	111.56	28.31	28.32
64	4309220058	滔溪镇	>25°	7.97	111.60	111.59	28.31	28.32
66	4309220060	滔溪镇	>25°	28.05	111.60	111.59	28.32	28.33
67	4309220061	滔溪镇	>25°	14.75	111.60	111.58	28.32	28.34
68	4309220062	滔溪镇	>25°	13.34	111.57	111.56	28.32	28.34
69	4309220063	滔溪镇	>25°	8.56	111.54	111.54	28.34	28.34
70	4309220064	滔溪镇	>25°	32.32	111.59	111.57	28.34	28.35
71	4309220065	滔溪镇	>25°	13.05	111.58	111.55	28.35	28.35
72	4309220066	滔溪镇	>25°	13.97	111.62	111.61	28.34	28.35
74	4309220068	滔溪镇	>25°	8.47	111.54	111.54	28.35	28.36
75	4309220069	滔溪镇	>25°	16.59	111.62	111.60	28.35	28.36
76	4309220070	滔溪镇	>25°	5.37	111.58	111.58	28.36	28.36
77	4309220071	滔溪镇	>25°	91.10	111.59	111.57	28.35	28.36
79	4309220073	滔溪镇	>25°	8.63	111.59	111.58	28.36	28.36
80	4309220074	滔溪镇	>25°	22.42	111.55	111.54	28.36	28.36
81	4309220075	滔溪镇	>25°	78.74	111.62	111.59	28.35	28.37
82	4309220076	滔溪镇	>25°	22.91	111.57	111.56	28.36	28.37
83	4309220077	滔溪镇	>25°	5.45	111.62	111.60	28.37	28.37
84	4309220078	滔溪镇	>25°	23.89	111.60	111.59	28.36	28.37
86	4309220079	滔溪镇	>25°	6.10	111.57	111.57	28.37	28.37
87	4309220080	滔溪镇	>25°	15.51	111.55	111.54	28.36	28.37
88	4309220081	滔溪镇	>25°	6.85	111.57	111.57	28.37	28.37
89	4309220082	滔溪镇	>25°	48.47	111.55	111.54	28.37	28.38
90	4309220083	滔溪镇	>25°	6.05	111.60	111.60	28.37	28.38
93	4309220085	滔溪镇	>25°	9.02	111.55	111.57	28.39	28.39
95	4309220086	滔溪镇	>25°	140.89	111.58	111.55	28.32	28.34
97	4309220088	滔溪镇	>25°	11.21	111.57	111.57	28.38	28.39
99	4309220090	滔溪镇	>25°	33.34	111.57	111.56	28.28	28.29
100	4309220091	滔溪镇	>25°	311.57	111.56	111.53	28.26	28.30
101	4309220092	滔溪镇	>25°	106.24	111.55	111.52	28.24	28.26
102	4309220093	滔溪镇	>25°	10.53	111.48	111.48	28.25	28.25
103	4309220094	滔溪镇	>25°	6.55	111.54	111.54	28.26	28.26
104	4309220095	滔溪镇	>25°	138.83	111.55	111.52	28.26	28.27
105	4309220096	滔溪镇	>25°	82.95	111.57	111.56	28.26	28.28
107	4309220098	滔溪镇	>25°	6.97	111.57	111.57	28.27	28.27
108	4309220099	滔溪镇	>25°	71.34	111.55	111.56	28.27	28.28
109	4309220100	滔溪镇	>25°	10.85	111.60	111.59	28.31	28.31
110	4309220101	滔溪镇	>25°	20.80	111.59	111.57	28.34	28.34
112	4309220102	滔溪镇	>25°	148.46	111.58	111.56	28.29	28.31
117	4309220104	滔溪镇	>25°	857.08	111.53	111.49	28.23	28.26
680	4309220870	滔溪镇	>25°	85.50	111.15	111.12	28.15	28.18
1228	4309221097	滔溪镇	>25°	189.30	111.11	111.11	28.11	28.12
2259	4309221899	滔溪镇	>25°	249.00	111.19	111.13	28.17	28.20
2261	4309221900	滔溪镇	>25°	328.87	111.16	111.15	28.18	28.19
2284	4309221926	滔溪镇	>25°	760.87	111.48	111.42	28.20	28.24
2285	4309221957	滔溪镇	>25°	75.58	111.50	111.48	28.22	28.23

安化县水利局

禁止开垦范围  
图斑编号

# 安化县田庄乡禁止开垦陡坡地范围示意图



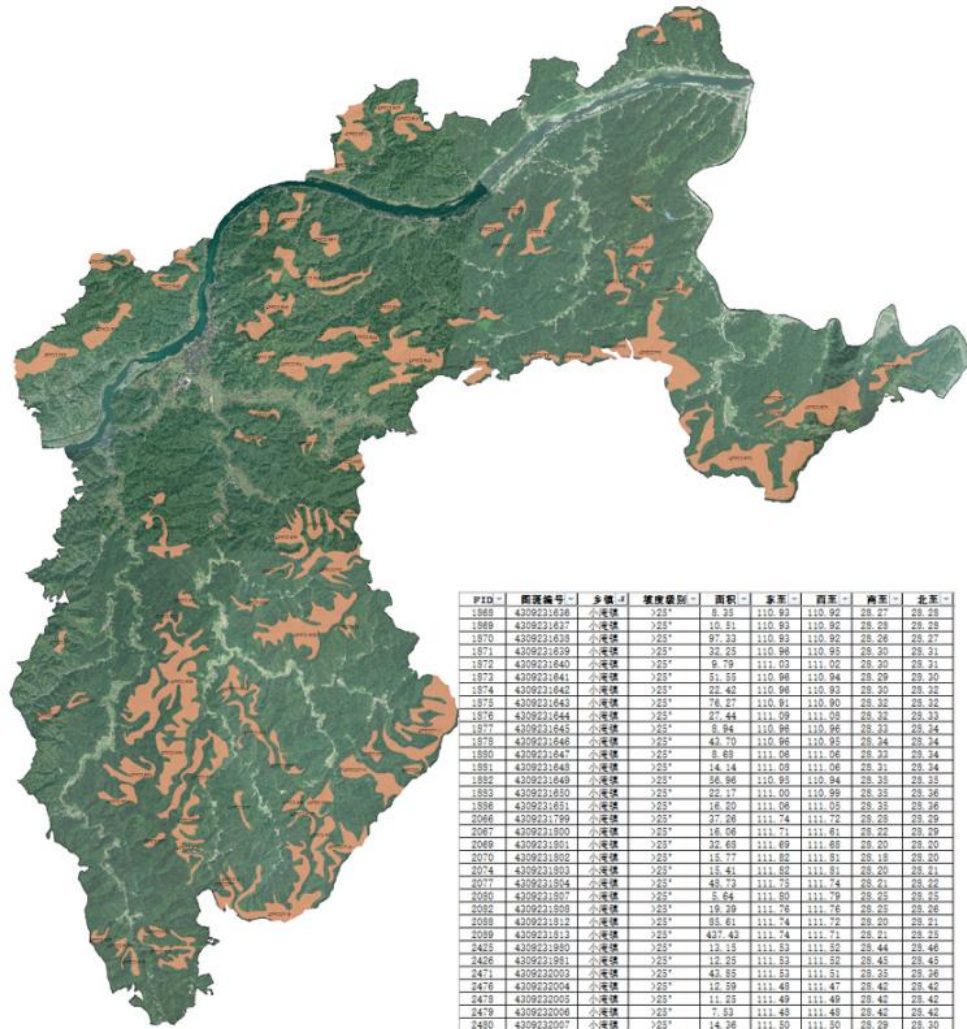
FIG	图斑编号	乡镇	坡度级别	面积	东界	西界	南界	北界
119	4309230105	田庄乡	>25°	27.24	111.29	111.27	29.20	29.21
120	4309230106	田庄乡	>25°	19.32	111.25	111.25	29.23	29.24
121	4309230107	田庄乡	>25°	13.13	111.30	111.29	29.24	29.24
122	4309230108	田庄乡	>25°	28.66	111.25	111.24	29.23	29.24
124	4309230109	田庄乡	>25°	5.59	111.25	111.24	29.24	29.24
125	4309230110	田庄乡	>25°	8.13	111.27	111.27	29.24	29.24
126	4309230111	田庄乡	>25°	8.51	111.21	111.21	29.25	29.26
127	4309230112	田庄乡	>25°	126.83	111.25	111.22	29.25	29.26
128	4309230113	田庄乡	>25°	9.34	111.30	111.30	29.26	29.27
129	4309230115	田庄乡	>25°	24.42	111.30	111.29	29.27	29.28
131	4309230116	田庄乡	>25°	6.82	111.25	111.24	29.29	29.29
133	4309230117	田庄乡	>25°	8.00	111.23	111.22	29.29	29.29
134	4309230118	田庄乡	>25°	83.87	111.33	111.32	29.26	29.29
135	4309230119	田庄乡	>25°	6.56	111.32	111.31	29.29	29.29
136	4309230120	田庄乡	>25°	12.79	111.26	111.25	29.29	29.29
137	4309230121	田庄乡	>25°	17.46	111.31	111.30	29.27	29.28
138	4309230122	田庄乡	>25°	25.96	111.31	111.30	29.28	29.28
139	4309230123	田庄乡	>25°	8.83	111.26	111.26	29.29	29.29
140	4309230124	田庄乡	>25°	7.83	111.29	111.28	29.29	29.29
141	4309230125	田庄乡	>25°	10.65	111.28	111.28	29.29	29.29
142	4309230126	田庄乡	>25°	91.15	111.23	111.21	29.24	29.25
143	4309230127	田庄乡	>25°	14.45	111.29	111.29	29.25	29.26
144	4309230128	田庄乡	>25°	79.42	111.26	111.24	29.26	29.28
145	4309230129	田庄乡	>25°	417.57	111.30	111.26	29.21	29.24
146	4309230130	田庄乡	>25°	28.43	111.28	111.27	29.25	29.25
147	4309230131	田庄乡	>25°	16.79	111.30	111.30	29.26	29.26
149	4309230133	田庄乡	>25°	7.13	111.25	111.25	29.29	29.29
150	4309230134	田庄乡	>25°	10.12	111.26	111.25	29.30	29.30
152	4309230135	田庄乡	>25°	9.82	111.30	111.29	29.31	29.31
154	4309230136	田庄乡	>25°	13.42	111.25	111.24	29.32	29.32
155	4309230137	田庄乡	>25°	6.79	111.31	111.31	29.32	29.32
156	4309230138	田庄乡	>25°	5.50	111.29	111.29	29.32	29.32
157	4309230139	田庄乡	>25°	8.59	111.27	111.26	29.32	29.32
160	4309230142	田庄乡	>25°	6.85	111.31	111.30	29.33	29.33
161	4309230143	田庄乡	>25°	6.40	111.32	111.32	29.33	29.33
162	4309230144	田庄乡	>25°	21.90	111.32	111.31	29.33	29.33
163	4309230145	田庄乡	>25°	26.19	111.28	111.26	29.33	29.33
164	4309230146	田庄乡	>25°	8.47	111.29	111.29	29.33	29.34
165	4309230147	田庄乡	>25°	20.50	111.27	111.26	29.33	29.34
167	4309230149	田庄乡	>25°	14.95	111.24	111.24	29.33	29.34
169	4309230150	田庄乡	>25°	7.04	111.30	111.29	29.34	29.34
170	4309230151	田庄乡	>25°	31.24	111.32	111.31	29.33	29.34
172	4309230152	田庄乡	>25°	17.65	111.32	111.30	29.35	29.35
173	4309230153	田庄乡	>25°	5.49	111.26	111.25	29.36	29.36
174	4309230154	田庄乡	>25°	7.90	111.32	111.31	29.36	29.36
175	4309230155	田庄乡	>25°	22.44	111.29	111.28	29.36	29.37
176	4309230156	田庄乡	>25°	22.81	111.34	111.32	29.35	29.37
177	4309230157	田庄乡	>25°	13.66	111.30	111.30	29.36	29.37
178	4309230158	田庄乡	>25°	6.57	111.33	111.33	29.37	29.37
179	4309230159	田庄乡	>25°	24.07	111.33	111.32	29.37	29.38
180	4309230160	田庄乡	>25°	12.63	111.32	111.31	29.37	29.38
181	4309230161	田庄乡	>25°	6.85	111.35	111.34	29.38	29.38
182	4309230162	田庄乡	>25°	6.51	111.34	111.33	29.38	29.39
183	4309230163	田庄乡	>25°	9.77	111.30	111.30	29.39	29.39
184	4309230164	田庄乡	>25°	12.71	111.32	111.31	29.38	29.39
188	4309230165	田庄乡	>25°	22.44	111.25	111.24	29.24	29.25
189	4309230166	田庄乡	>25°	5.18	111.31	111.31	29.27	29.27
191	4309230168	田庄乡	>25°	7.92	111.20	111.19	29.25	29.29
192	4309230169	田庄乡	>25°	159.92	111.24	111.22	29.23	29.25
193	4309230170	田庄乡	>25°	267.65	111.29	111.25	29.23	29.26
195	4309230172	田庄乡	>25°	23.27	111.22	111.21	29.26	29.27
196	4309230173	田庄乡	>25°	194.94	111.25	111.22	29.26	29.29
197	4309230174	田庄乡	>25°	80.46	111.25	111.23	29.22	29.23
201	4309230176	田庄乡	>25°	18.18	111.30	111.29	29.30	29.30
202	4309230177	田庄乡	>25°	12.08	111.26	111.25	29.31	29.31
203	4309230178	田庄乡	>25°	155.75	111.29	111.26	29.29	29.31
204	4309230179	田庄乡	>25°	11.50	111.31	111.31	29.36	29.37
207	4309230182	田庄乡	>25°	5.96	111.29	111.29	29.29	29.29
212	4309230183	田庄乡	>25°	66.72	111.22	111.20	29.24	29.25
213	4309230184	田庄乡	>25°	6.32	111.22	111.22	29.20	29.20
214	4309230185	田庄乡	>25°	6.32	111.22	111.22	29.20	29.20
261	4309230473	田庄乡	>25°	5.93	111.25	111.24	29.20	29.20
262	4309230474	田庄乡	>25°	7.84	111.25	111.25	29.20	29.20
2104	4309231817	田庄乡	>25°	1047.15	111.80	111.79	29.19	29.19
2212	4309231875	田庄乡	>25°	1155.60	111.13	111.12	29.36	29.37
2214	4309231876	田庄乡	>25°	5.84	111.14	111.12	29.34	29.36
2216	4309231879	田庄乡	>25°	139.74	111.05	111.05	29.39	29.40

安化县水利局

禁止开垦范围  
行政区



# 安化县小淹镇禁止开垦陡坡地范围示意图



安化县水利局

禁止开垦范围  
陡坡区

FID	图斑编号	乡镇	坡度级别	面积	东界	西界	南界	北界
1868	4309221628	小淹镇	≥25°	8.33	110.92	110.92	28.27	28.28
1869	4309221629	小淹镇	≥25°	10.81	110.92	110.92	28.28	28.29
1870	4309221630	小淹镇	≥25°	97.33	110.92	110.92	28.28	28.27
1871	4309221629	小淹镇	≥25°	22.25	110.98	110.98	28.20	28.21
1872	4309221640	小淹镇	≥25°	9.79	111.02	111.02	28.20	28.21
1873	4309221641	小淹镇	≥25°	51.55	110.98	110.94	28.29	28.30
1874	4309221642	小淹镇	≥25°	22.40	110.98	110.92	28.30	28.32
1875	4309221643	小淹镇	≥25°	76.27	110.91	110.92	28.32	28.32
1876	4309221644	小淹镇	≥25°	27.44	111.09	111.09	28.32	28.33
1877	4309221645	小淹镇	≥25°	8.94	110.98	110.96	28.33	28.34
1878	4309221646	小淹镇	≥25°	43.70	110.98	110.95	28.34	28.34
1880	4309221647	小淹镇	≥25°	8.69	111.06	111.06	28.32	28.34
1881	4309221648	小淹镇	≥25°	14.14	111.09	111.06	28.31	28.34
1882	4309221649	小淹镇	≥25°	56.96	110.93	110.94	28.33	28.33
1883	4309221650	小淹镇	≥25°	22.17	111.00	110.99	28.33	28.36
1886	4309221651	小淹镇	≥25°	16.20	111.06	111.05	28.33	28.36
2066	4309221799	小淹镇	≥25°	27.28	111.74	111.72	28.29	28.29
2067	4309221800	小淹镇	≥25°	16.58	111.71	111.61	28.27	28.29
2069	4309221801	小淹镇	≥25°	32.68	111.69	111.68	28.28	28.28
2070	4309221802	小淹镇	≥25°	15.77	111.82	111.81	28.18	28.20
2074	4309221803	小淹镇	≥25°	15.41	111.82	111.81	28.20	28.21
2077	4309221804	小淹镇	≥25°	48.73	111.75	111.74	28.21	28.22
2080	4309221807	小淹镇	≥25°	5.84	111.80	111.79	28.23	28.25
2082	4309221808	小淹镇	≥25°	16.39	111.78	111.76	28.25	28.26
2088	4309221812	小淹镇	≥25°	85.61	111.74	111.72	28.20	28.21
2089	4309221813	小淹镇	≥25°	427.43	111.74	111.71	28.21	28.25
2425	4309221980	小淹镇	≥25°	13.15	111.53	111.52	28.44	28.46
2426	4309221981	小淹镇	≥25°	12.25	111.52	111.52	28.45	28.45
2471	4309222002	小淹镇	≥25°	43.85	111.52	111.51	28.25	28.26
2476	4309222004	小淹镇	≥25°	12.59	111.49	111.47	28.42	28.42
2478	4309222005	小淹镇	≥25°	11.25	111.49	111.49	28.42	28.42
2479	4309222006	小淹镇	≥25°	7.83	111.43	111.43	28.42	28.42
2480	4309222007	小淹镇	≥25°	14.26	111.50	111.50	28.29	28.30
2483	4309222008	小淹镇	≥25°	84.47	111.60	111.59	28.39	28.41
2484	4309222009	小淹镇	≥25°	8.60	111.59	111.58	28.40	28.40
2485	4309222010	小淹镇	≥25°	16.44	111.59	111.57	28.40	28.40
2486	4309222011	小淹镇	≥25°	104.26	111.55	111.53	28.32	28.34
2487	4309222012	小淹镇	≥25°	44.83	111.84	111.82	28.31	28.32
2488	4309222013	小淹镇	≥25°	6.48	111.84	111.84	28.32	28.32
2489	4309222014	小淹镇	≥25°	32.05	111.52	111.52	28.30	28.31
2490	4309222015	小淹镇	≥25°	81.78	111.52	111.50	28.29	28.31
2492	4309222016	小淹镇	≥25°	88.77	111.47	111.46	28.40	28.42

FID	图斑编号	乡镇	坡度级别	面积	东界	西界	南界	北界
77	4309220067	小淹镇	≥25°	9.87	111.84	111.83	28.24	28.25
78	4309220074	小淹镇	≥25°	27.18	111.83	111.83	28.25	28.26
81	4309220084	小淹镇	≥25°	21.08	111.84	111.83	28.25	28.26
106	4309220097	小淹镇	≥25°	78.72	111.80	111.49	28.27	28.28
113	4309220103	小淹镇	≥25°	6.26	111.83	111.83	28.27	28.27
1210	4309220178	小淹镇	≥25°	6.02	111.88	111.84	28.24	28.26
1821	4309221090	小淹镇	≥25°	47.35	111.01	111.01	28.10	28.10
1404	4309221210	小淹镇	≥25°	37.79	111.24	111.23	28.31	28.32
1455	4309221511	小淹镇	≥25°	71.72	111.21	111.24	28.32	28.32
1413	4309221519	小淹镇	≥25°	8.22	111.43	111.42	28.22	28.23
1799	4309221578	小淹镇	≥25°	8.98	110.95	110.93	28.27	28.28
1802	4309221577	小淹镇	≥25°	6.11	110.87	110.87	28.24	28.25
1801	4309221572	小淹镇	≥25°	27.88	111.04	111.04	28.28	28.28
1802	4309221579	小淹镇	≥25°	7.81	111.10	111.09	28.31	28.32
1803	4309221580	小淹镇	≥25°	2.67	111.02	111.01	28.24	28.25
1804	4309221581	小淹镇	≥25°	9.31	110.94	110.93	28.25	28.26
1805	4309221582	小淹镇	≥25°	12.05	110.95	110.94	28.22	28.22
1806	4309221583	小淹镇	≥25°	20.32	110.92	110.92	28.22	28.22
1807	4309221584	小淹镇	≥25°	21.05	111.10	111.09	28.21	28.22
1808	4309221585	小淹镇	≥25°	46.41	110.97	110.96	28.22	28.22
1809	4309221586	小淹镇	≥25°	11.24	110.93	110.92	28.22	28.22
1810	4309221587	小淹镇	≥25°	58.02	110.82	110.84	28.22	28.22
1811	4309221588	小淹镇	≥25°	11.22	110.95	110.93	28.23	28.23
1812	4309221589	小淹镇	≥25°	7.24	111.01	111.00	28.22	28.23
1813	4309221590	小淹镇	≥25°	6.32	110.81	110.80	28.22	28.22
1814	4309221591	小淹镇	≥25°	5.60	110.94	110.93	28.22	28.24
1816	4309221592	小淹镇	≥25°	9.09	110.96	110.95	28.23	28.24
1817	4309221593	小淹镇	≥25°	8.22	111.02	111.00	28.23	28.23
1818	4309221594	小淹镇	≥25°	8.51	110.92	110.93	28.27	28.28
1821	4309221595	小淹镇	≥25°	34.23	110.87	110.87	28.28	28.28
1822	4309221596	小淹镇	≥25°	7.62	110.88	110.87	28.28	28.28
1823	4309221597	小淹镇	≥25°	28.45	111.04	111.03	28.28	28.28
1824	4309221598	小淹镇	≥25°	18.18	111.01	111.00	28.28	28.28
1825	4309221599	小淹镇	≥25°	6.08	110.88	110.87	28.28	28.28
1826	4309221600	小淹镇	≥25°	7.62	111.05	111.04	28.28	28.28
1827	4309221601	小淹镇	≥25°	6.75	111.02	111.02	28.28	28.28
1828	4309221602	小淹镇	≥25°	5.05	110.90	110.89	28.28	28.28
1829	4309221603	小淹镇	≥25°	150.64	110.92	110.93	28.28	28.28
1830	4309221604	小淹镇	≥25°	7.19	111.01	111.00	28.28	28.28
1831	4309221605	小淹镇	≥25°	6.84	110.94	110.93	28.28	28.28
1832	4309221606	小淹镇	≥25°	32.32	110.87	110.88	28.28	28.40
1833	4309221607	小淹镇	≥25°	14.52	110.86	110.84	28.28	28.40
1834	4309221608	小淹镇	≥25°	11.42	110.83	110.83	28.28	28.40
1835	4309221609	小淹镇	≥25°	17.72	111.04	111.04	28.28	28.40
1836	4309221610	小淹镇	≥25°	14.43	110.86	110.86	28.40	28.40
1837	4309221611	小淹镇	≥25°	9.22	110.86	110.83	28.28	28.40
1838	4309221612	小淹镇	≥25°	8.20	110.87	110.87	28.40	28.40
1841	4309221613	小淹镇	≥25°	9.70	111.02	111.02	28.28	28.40
1842	4309221614	小淹镇	≥25°	26.77	110.98	110.99	28.40	28.40
1843	4309221615	小淹镇	≥25°	6.92	110.91	110.90	28.28	28.40
1844	4309221616	小淹镇	≥25°	18.70	110.84	110.82	28.40	28.41
1845	4309221617	小淹镇	≥25°	7.40	110.92	110.91	28.40	28.40
1846	4309221618	小淹镇	≥25°	9.46	110.94	110.93	28.40	28.41
1847	4309221619	小淹镇	≥25°	25.02	110.97	110.97	28.40	28.41
1848	4309221620	小淹镇	≥25°	11.05	110.94	110.94	28.40	28.41
1850	4309221621	小淹镇	≥25°	45.25	111.01	110.99	28.44	28.45
1851	4309221622	小淹镇	≥25°	10.22	111.04	111.04	28.44	28.45
1852	4309221623	小淹镇	≥25°	18.48	111.04	111.03	28.44	28.45
1854	4309221624	小淹镇	≥25°	17.42	111.00	110.99	28.27	28.39
1855	4309221625	小淹镇	≥25°	44.82	110.89	110.89	28.42	28.44
1856	4309221626	小淹镇	≥25°	85.28	110.89	110.87	28.34	28.25
1857	4309221627	小淹镇	≥25°	28.82	110.81	110.89	28.24	28.31
1858	4309221628	小淹镇	≥25°	5.66	111.08	111.03	28.20	28.26
1859	4309221629	小淹镇	≥25°	30.82	110.82	110.82	28.33	28.25
1860	4309221630	小淹镇	≥25°	8.66	110.84	110.83	28.21	28.28
1861	4309221631	小淹镇	≥25°	5.01	110.92	110.92	28.40	28.41
1864	4309221632	小淹镇	≥25°	5.81	111.07	111.06	28.40	28.42
1865	4309221633	小淹镇	≥25°	21.13	111.06	111.01	28.42	28.45
1866	4309221634	小淹镇	≥25°	27.48	111.05	111.04	28.28	28.30
1867	4309221635	小淹镇	≥25°	173.04	111.09	111.00	28.28	28.30

# 安化县烟溪镇禁止开垦陡坡地范围示意图



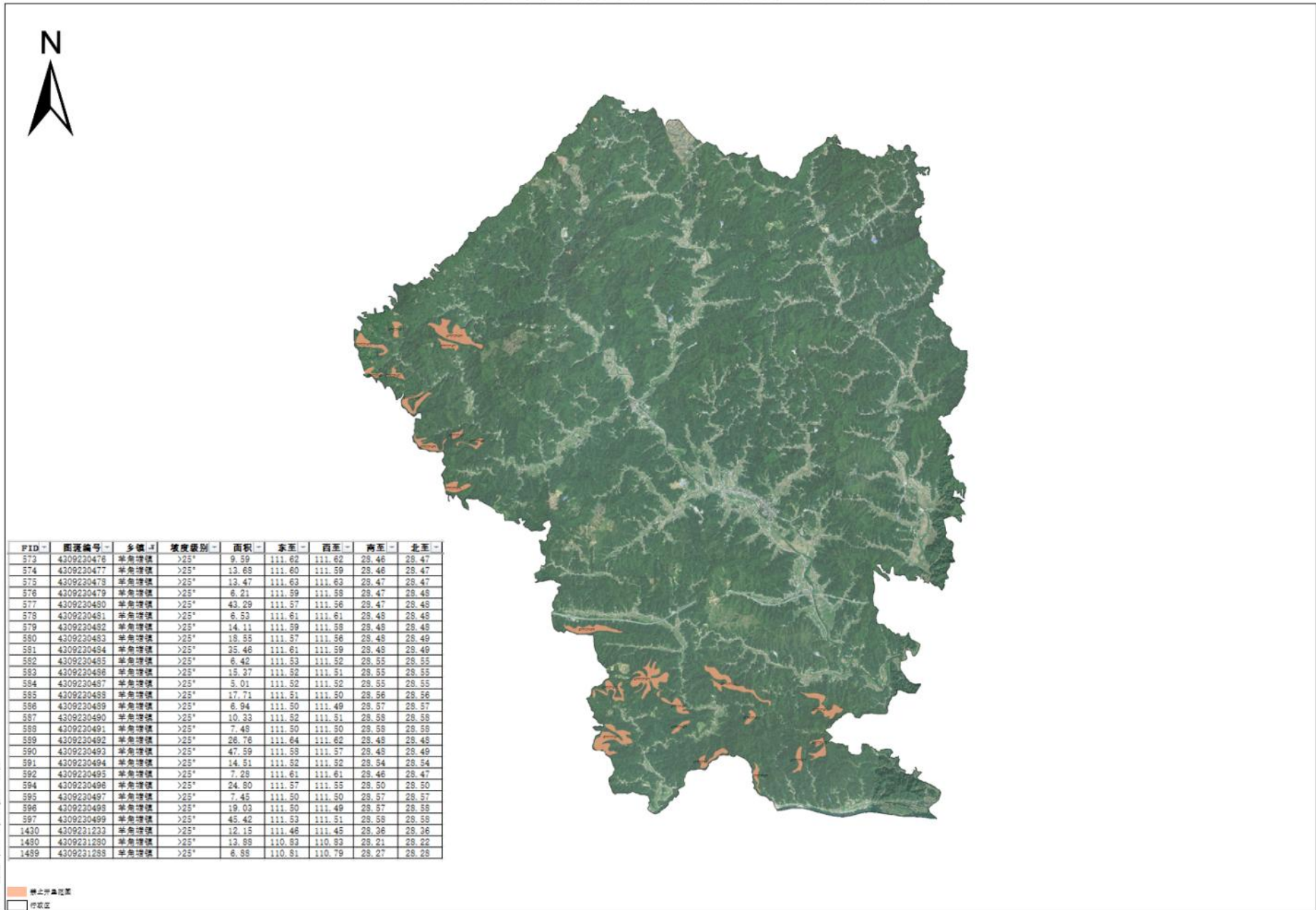
安化县水利局

禁止开垦范围  
行政界线

PID	图斑编号	乡镇	坡度级别	面积	东至	西至	南至	北至
27	4209220027	烟溪镇	>25°	10.94	110.91	110.90	28.09	28.10
28	4209220028	烟溪镇	>25°	26.44	110.91	110.90	28.09	28.10
888	4209220029	烟溪镇	>25°	17.73	110.99	110.99	28.11	28.11
889	4209220030	烟溪镇	>25°	17.13	111.12	111.12	28.11	28.11
890	4209220031	烟溪镇	>25°	14.88	111.06	111.06	28.12	28.12
892	4209220032	烟溪镇	>25°	29.71	111.04	111.04	28.12	28.12
893	4209220033	烟溪镇	>25°	17.09	111.06	111.05	28.12	28.12
894	4209220034	烟溪镇	>25°	17.12	110.97	110.96	28.11	28.12
895	4209220035	烟溪镇	>25°	42.27	111.14	111.12	28.11	28.12
898	4209220036	烟溪镇	>25°	29.43	111.14	111.13	28.11	28.12
897	4209220037	烟溪镇	>25°	11.94	111.14	111.13	28.12	28.13
898	4209220038	烟溪镇	>25°	6.87	111.12	111.11	28.10	28.11
899	4209220039	烟溪镇	>25°	22.04	110.85	110.84	28.21	28.22
900	4209220040	烟溪镇	>25°	28.00	110.94	110.93	28.23	28.24
901	4209220041	烟溪镇	>25°	29.11	110.92	110.91	28.24	28.24
902	4209220042	烟溪镇	>25°	21.71	110.94	110.93	28.24	28.25
903	4209220043	烟溪镇	>25°	7.41	110.94	110.92	28.23	28.25
904	4209220044	烟溪镇	>25°	43.24	110.94	110.94	28.24	28.25
905	4209220045	烟溪镇	>25°	29.29	110.89	110.88	28.24	28.25
906	4209220046	烟溪镇	>25°	6.81	110.86	110.86	28.23	28.25
907	4209220047	烟溪镇	>25°	18.83	110.86	110.85	28.23	28.25
908	4209220048	烟溪镇	>25°	26.43	110.89	110.88	28.23	28.25
909	4209220049	烟溪镇	>25°	13.30	111.00	110.96	28.23	28.25
910	4209220050	烟溪镇	>25°	13.74	110.82	110.82	28.26	28.26
911	4209220051	烟溪镇	>25°	6.89	110.89	110.87	28.25	28.26
912	4209220052	烟溪镇	>25°	11.90	110.89	110.87	28.26	28.26
913	4209220053	烟溪镇	>25°	8.27	110.84	110.82	28.26	28.26
914	4209220054	烟溪镇	>25°	14.21	110.92	110.92	28.26	28.27
915	4209220055	烟溪镇	>25°	14.43	110.82	110.81	28.25	28.27
916	4209220056	烟溪镇	>25°	26.16	110.89	110.88	28.26	28.27
917	4209220057	烟溪镇	>25°	10.40	110.82	110.82	28.27	28.27
918	4209220058	烟溪镇	>25°	9.22	110.96	110.94	28.26	28.27
919	4209220059	烟溪镇	>25°	18.00	111.02	111.01	28.27	28.28
920	4209220060	烟溪镇	>25°	17.29	110.93	110.94	28.27	28.28
921	4209220061	烟溪镇	>25°	24.40	110.94	110.92	28.25	28.28
922	4209220062	烟溪镇	>25°	20.78	110.92	110.92	28.27	28.28
923	4209220063	烟溪镇	>25°	9.84	110.94	110.94	28.28	28.28
924	4209220064	烟溪镇	>25°	7.72	110.99	110.89	28.28	28.28
925	4209220065	烟溪镇	>25°	14.89	110.92	110.92	28.28	28.28
926	4209220066	烟溪镇	>25°	14.23	111.00	110.99	28.27	28.28
927	4209220067	烟溪镇	>25°	18.48	110.91	110.91	28.28	28.28
928	4209220068	烟溪镇	>25°	14.46	111.01	111.01	28.21	28.22
929	4209220069	烟溪镇	>25°	9.22	111.77	111.76	28.18	28.21
930	4209220070	烟溪镇	>25°	10.27	111.78	111.76	28.18	28.21
931	4209220071	烟溪镇	>25°	17.72	110.97	110.96	28.21	28.22
932	4209220072	烟溪镇	>25°	13.88	110.98	110.98	28.21	28.22
933	4209220073	烟溪镇	>25°	18.23	110.87	110.86	28.21	28.22
934	4209220074	烟溪镇	>25°	27.72	110.88	110.88	28.23	28.23
935	4209220075	烟溪镇	>25°	18.17	110.91	110.90	28.22	28.23
936	4209220076	烟溪镇	>25°	158.89	110.95	110.92	28.19	28.22
937	4209220077	烟溪镇	>25°	8.82	110.95	110.91	28.21	28.22
938	4209220078	烟溪镇	>25°	23.33	110.97	110.96	28.13	28.21
939	4209220079	烟溪镇	>25°	6.47	110.87	110.83	28.13	28.18
940	4209220080	烟溪镇	>25°	8.81	111.00	110.98	28.22	28.23
941	4209220081	烟溪镇	>25°	182.03	111.24	111.23	28.23	28.25
942	4209220082	烟溪镇	>25°	20.88	111.14	111.13	28.26	28.26
943	4209220083	烟溪镇	>25°	26.44	111.18	111.17	28.26	28.27
944	4209220084	烟溪镇	>25°	88.42	111.18	111.18	28.23	28.25
945	4209220085	烟溪镇	>25°	14.17	111.20	111.19	28.25	28.25
946	4209220086	烟溪镇	>25°	11.30	111.18	111.17	28.20	28.21
947	4209220087	烟溪镇	>25°	14.83	111.20	111.18	28.29	28.29
948	4209220088	烟溪镇	>25°	74.29	111.12	111.12	28.27	28.27
949	4209220089	烟溪镇	>25°	88.67	111.09	111.07	28.42	28.43
950	4209220090	烟溪镇	>25°	41.72	111.08	111.08	28.42	28.42

PID	图斑编号	乡镇	坡度级别	面积	东至	西至	南至	北至
752	4209220636	烟溪镇	>25°	14.93	111.23	111.22	28.20	28.21
753	4209220637	烟溪镇	>25°	24.67	111.23	111.22	28.49	28.49
754	4209220638	烟溪镇	>25°	6.17	111.24	111.22	28.47	28.49
755	4209220639	烟溪镇	>25°	7.51	111.25	111.24	28.47	28.47
756	4209220640	烟溪镇	>25°	283.40	111.14	111.12	28.25	28.28
757	4209220641	烟溪镇	>25°	288.18	111.70	111.69	28.15	28.17
760	4209220642	烟溪镇	>25°	238.94	111.26	111.25	28.22	28.23
761	4209220643	烟溪镇	>25°	27.43	111.23	111.22	28.16	28.18
762	4209220644	烟溪镇	>25°	414.24	111.24	111.23	28.22	28.22
763	4209220645	烟溪镇	>25°	6.81	111.62	111.61	28.22	28.22
764	4209220646	烟溪镇	>25°	6.90	111.69	111.69	28.09	28.09
765	4209220647	烟溪镇	>25°	13.11	111.58	111.57	28.16	28.16
766	4209220648	烟溪镇	>25°	13.63	111.49	111.49	28.20	28.20
768	4209220649	烟溪镇	>25°	19.99	111.50	111.49	28.20	28.21
769	4209220650	烟溪镇	>25°	9.28	111.49	111.48	28.20	28.21
770	4209220651	烟溪镇	>25°	13.28	111.51	111.51	28.21	28.22
771	4209220652	烟溪镇	>25°	9.86	111.75	111.74	28.20	28.21
772	4209220653	烟溪镇	>25°	29.61	111.28	111.27	28.22	28.23
774	4209220654	烟溪镇	>25°	49.21	111.26	111.24	28.24	28.24
775	4209220655	烟溪镇	>25°	174.94	111.62	111.60	28.16	28.17
777	4209220656	烟溪镇	>25°	6.05	111.60	111.58	28.17	28.17
1111	4209220992	烟溪镇	>25°	40.63	111.16	111.14	28.46	28.46
2282	4209221910	烟溪镇	>25°	8.47	111.14	111.14	28.22	28.22
2283	4209221911	烟溪镇	>25°	418.85	111.08	111.03	28.23	28.28
2288	4209221944	烟溪镇	>25°	22.17	110.97	110.96	28.12	28.12

安化县羊角塘镇禁止开垦陡坡地范围示意图



FID	图斑编号	乡镇	坡度级别	面积	东至	西至	南至	北至
373	4309230476	羊角塘镇	>25°	9.59	111.62	111.62	28.46	28.47
374	4309230477	羊角塘镇	>25°	13.68	111.60	111.59	28.46	28.47
375	4309230478	羊角塘镇	>25°	13.47	111.63	111.63	28.47	28.47
376	4309230479	羊角塘镇	>25°	6.21	111.59	111.58	28.47	28.48
377	4309230480	羊角塘镇	>25°	43.29	111.57	111.56	28.47	28.48
378	4309230481	羊角塘镇	>25°	6.59	111.61	111.61	28.48	28.48
379	4309230482	羊角塘镇	>25°	14.11	111.59	111.58	28.48	28.48
380	4309230483	羊角塘镇	>25°	18.55	111.57	111.56	28.48	28.49
381	4309230484	羊角塘镇	>25°	35.46	111.61	111.59	28.48	28.49
382	4309230485	羊角塘镇	>25°	6.42	111.53	111.52	28.55	28.55
383	4309230486	羊角塘镇	>25°	15.37	111.52	111.51	28.55	28.55
384	4309230487	羊角塘镇	>25°	5.01	111.52	111.52	28.55	28.55
385	4309230488	羊角塘镇	>25°	17.71	111.51	111.50	28.56	28.56
386	4309230489	羊角塘镇	>25°	6.94	111.50	111.49	28.57	28.57
387	4309230490	羊角塘镇	>25°	10.33	111.52	111.51	28.58	28.58
388	4309230491	羊角塘镇	>25°	7.48	111.50	111.50	28.58	28.58
389	4309230492	羊角塘镇	>25°	26.76	111.64	111.62	28.45	28.45
390	4309230493	羊角塘镇	>25°	47.59	111.58	111.57	28.45	28.49
391	4309230494	羊角塘镇	>25°	14.51	111.52	111.52	28.54	28.54
392	4309230495	羊角塘镇	>25°	7.28	111.61	111.61	28.46	28.47
394	4309230496	羊角塘镇	>25°	24.80	111.57	111.55	28.50	28.50
395	4309230497	羊角塘镇	>25°	7.45	111.50	111.50	28.57	28.57
396	4309230498	羊角塘镇	>25°	19.03	111.50	111.49	28.57	28.58
397	4309230499	羊角塘镇	>25°	45.42	111.53	111.51	28.58	28.58
1430	4309231233	羊角塘镇	>25°	12.15	111.46	111.45	28.36	28.36
1480	4309231280	羊角塘镇	>25°	13.99	110.93	110.93	28.21	28.22
1489	4309231288	羊角塘镇	>25°	6.88	110.91	110.79	28.27	28.28

安化县水利局

禁止开垦陡坡  
行政区

# 安化县长塘镇禁止开垦陡坡地范围示意图



序号	图斑编号	面积	坡度	坡度	坡度	坡度	坡度	坡度	坡度
81	A12020001	0.01	25.00	25.00	25.00	25.00	25.00	25.00	25.00
82	A12020002	0.01	25.00	25.00	25.00	25.00	25.00	25.00	25.00
83	A12020003	0.01	25.00	25.00	25.00	25.00	25.00	25.00	25.00
84	A12020004	0.01	25.00	25.00	25.00	25.00	25.00	25.00	25.00
85	A12020005	0.01	25.00	25.00	25.00	25.00	25.00	25.00	25.00
86	A12020006	0.01	25.00	25.00	25.00	25.00	25.00	25.00	25.00
87	A12020007	0.01	25.00	25.00	25.00	25.00	25.00	25.00	25.00
88	A12020008	0.01	25.00	25.00	25.00	25.00	25.00	25.00	25.00
89	A12020009	0.01	25.00	25.00	25.00	25.00	25.00	25.00	25.00
90	A12020010	0.01	25.00	25.00	25.00	25.00	25.00	25.00	25.00
91	A12020011	0.01	25.00	25.00	25.00	25.00	25.00	25.00	25.00
92	A12020012	0.01	25.00	25.00	25.00	25.00	25.00	25.00	25.00
93	A12020013	0.01	25.00	25.00	25.00	25.00	25.00	25.00	25.00
94	A12020014	0.01	25.00	25.00	25.00	25.00	25.00	25.00	25.00
95	A12020015	0.01	25.00	25.00	25.00	25.00	25.00	25.00	25.00
96	A12020016	0.01	25.00	25.00	25.00	25.00	25.00	25.00	25.00
97	A12020017	0.01	25.00	25.00	25.00	25.00	25.00	25.00	25.00
98	A12020018	0.01	25.00	25.00	25.00	25.00	25.00	25.00	25.00
99	A12020019	0.01	25.00	25.00	25.00	25.00	25.00	25.00	25.00
100	A12020020	0.01	25.00	25.00	25.00	25.00	25.00	25.00	25.00
101	A12020021	0.01	25.00	25.00	25.00	25.00	25.00	25.00	25.00
102	A12020022	0.01	25.00	25.00	25.00	25.00	25.00	25.00	25.00
103	A12020023	0.01	25.00	25.00	25.00	25.00	25.00	25.00	25.00
104	A12020024	0.01	25.00	25.00	25.00	25.00	25.00	25.00	25.00
105	A12020025	0.01	25.00	25.00	25.00	25.00	25.00	25.00	25.00
106	A12020026	0.01	25.00	25.00	25.00	25.00	25.00	25.00	25.00
107	A12020027	0.01	25.00	25.00	25.00	25.00	25.00	25.00	25.00
108	A12020028	0.01	25.00	25.00	25.00	25.00	25.00	25.00	25.00
109	A12020029	0.01	25.00	25.00	25.00	25.00	25.00	25.00	25.00
110	A12020030	0.01	25.00	25.00	25.00	25.00	25.00	25.00	25.00
111	A12020031	0.01	25.00	25.00	25.00	25.00	25.00	25.00	25.00
112	A12020032	0.01	25.00	25.00	25.00	25.00	25.00	25.00	25.00
113	A12020033	0.01	25.00	25.00	25.00	25.00	25.00	25.00	25.00
114	A12020034	0.01	25.00	25.00	25.00	25.00	25.00	25.00	25.00
115	A12020035	0.01	25.00	25.00	25.00	25.00	25.00	25.00	25.00
116	A12020036	0.01	25.00	25.00	25.00	25.00	25.00	25.00	25.00
117	A12020037	0.01	25.00	25.00	25.00	25.00	25.00	25.00	25.00
118	A12020038	0.01	25.00	25.00	25.00	25.00	25.00	25.00	25.00
119	A12020039	0.01	25.00	25.00	25.00	25.00	25.00	25.00	25.00
120	A12020040	0.01	25.00	25.00	25.00	25.00	25.00	25.00	25.00
121	A12020041	0.01	25.00	25.00	25.00	25.00	25.00	25.00	25.00
122	A12020042	0.01	25.00	25.00	25.00	25.00	25.00	25.00	25.00
123	A12020043	0.01	25.00	25.00	25.00	25.00	25.00	25.00	25.00
124	A12020044	0.01	25.00	25.00	25.00	25.00	25.00	25.00	25.00
125	A12020045	0.01	25.00	25.00	25.00	25.00	25.00	25.00	25.00
126	A12020046	0.01	25.00	25.00	25.00	25.00	25.00	25.00	25.00
127	A12020047	0.01	25.00	25.00	25.00	25.00	25.00	25.00	25.00
128	A12020048	0.01	25.00	25.00	25.00	25.00	25.00	25.00	25.00
129	A12020049	0.01	25.00	25.00	25.00	25.00	25.00	25.00	25.00
130	A12020050	0.01	25.00	25.00	25.00	25.00	25.00	25.00	25.00

安化县水利局

禁止开垦范围  
图例

# 安化县柘溪镇禁止开垦陡坡地范围示意图



PID	图斑编号	乡镇	权属类别	面积	东至	西至	南至	北至
2124	4309221823	柘溪镇	>25°	5.37	111.40	111.39	28.37	28.28
2128	4309221829	柘溪镇	>25°	134.58	111.62	111.60	28.37	28.27
2131	4309221830	柘溪镇	>25°	27.88	111.50	111.49	28.29	28.20
2133	4309221831	柘溪镇	>25°	16.04	111.80	111.89	28.40	28.40
2134	4309221822	柘溪镇	>25°	10.43	111.80	111.59	28.39	28.40
2135	4309221832	柘溪镇	>25°	43.55	111.62	111.62	28.37	28.27
2136	4309221834	柘溪镇	>25°	11.49	111.63	111.62	28.34	28.28
2137	4309221833	柘溪镇	>25°	23.29	111.56	111.55	28.39	28.40
2138	4309221828	柘溪镇	>25°	67.83	111.36	111.53	28.39	28.39
2141	4309221827	柘溪镇	>25°	19.00	111.62	111.62	28.30	28.22
2143	4309221835	柘溪镇	>25°	123.09	111.62	111.59	28.29	28.22
2144	4309221839	柘溪镇	>25°	457.79	111.63	111.62	28.30	28.20
2146	4309221840	柘溪镇	>25°	11.76	111.56	111.54	28.33	28.24
2149	4309221841	柘溪镇	>25°	112.79	111.56	111.50	28.28	28.32
2150	4309221842	柘溪镇	>25°	408.28	111.24	111.22	28.27	28.28
2151	4309221843	柘溪镇	>25°	294.41	111.24	111.24	28.26	28.28
2153	4309221844	柘溪镇	>25°	76.73	111.34	111.32	28.28	28.20
2154	4309221845	柘溪镇	>25°	392.55	111.28	111.22	28.19	28.23
2155	4309221846	柘溪镇	>25°	280.72	111.69	111.69	28.05	28.06
2157	4309221847	柘溪镇	>25°	74.98	111.69	111.69	28.04	28.05
2158	4309221848	柘溪镇	>25°	129.27	111.84	111.77	28.11	28.14
2159	4309221849	柘溪镇	>25°	247.94	111.79	111.78	28.10	28.11
2160	4309221850	柘溪镇	>25°	19.31	111.80	111.77	28.07	28.10
2162	4309221851	柘溪镇	>25°	23.23	111.73	111.72	28.15	28.15
2163	4309221852	柘溪镇	>25°	18.24	111.72	111.72	28.14	28.15
2164	4309221853	柘溪镇	>25°	10.56	111.83	111.81	28.16	28.18
2166	4309221868	柘溪镇	>25°	35.32	111.07	111.07	28.35	28.35
2200	4309221869	柘溪镇	>25°	99.81	111.11	111.10	28.24	28.25
2201	4309221870	柘溪镇	>25°	174.75	111.14	111.11	28.23	28.26
2220	4309221879	柘溪镇	>25°	831.49	111.10	111.09	28.28	28.29
2221	4309221880	柘溪镇	>25°	18.50	111.10	111.09	28.27	28.28
2222	4309221881	柘溪镇	>25°	6.03	111.10	111.09	28.26	28.27
2224	4309221892	柘溪镇	>25°	9.94	111.06	111.05	28.10	28.11
2228	4309221894	柘溪镇	>25°	110.87	111.11	111.05	28.06	28.10
2235	4309221814	柘溪镇	>25°	8.24	111.74	111.74	28.19	28.19
2237	4309221815	柘溪镇	>25°	63.58	111.74	111.72	28.17	28.18
2239	4309221816	柘溪镇	>25°	9.69	111.74	111.72	28.17	28.17
2231	4309221917	柘溪镇	>25°	181.60	111.69	111.67	28.05	28.06
22310	4309221918	柘溪镇	>25°	31.16	111.65	111.64	28.19	28.20
22311	4309221919	柘溪镇	>25°	38.63	111.70	111.68	28.17	28.19
22312	4309221920	柘溪镇	>25°	7.30	111.65	111.66	28.16	28.18
2237	4309221921	柘溪镇	>25°	171.06	111.54	111.51	28.21	28.24
2238	4309221923	柘溪镇	>25°	187.88	111.12	111.10	28.41	28.42
2239	4309221929	柘溪镇	>25°	279.53	111.13	111.11	28.38	28.40
2462	4309221999	柘溪镇	>25°	90.16	111.07	111.04	28.36	28.37
2463	4309222000	柘溪镇	>25°	192.18	111.08	111.05	28.35	28.37
2467	4309222001	柘溪镇	>25°	13.45	111.07	111.06	28.34	28.34



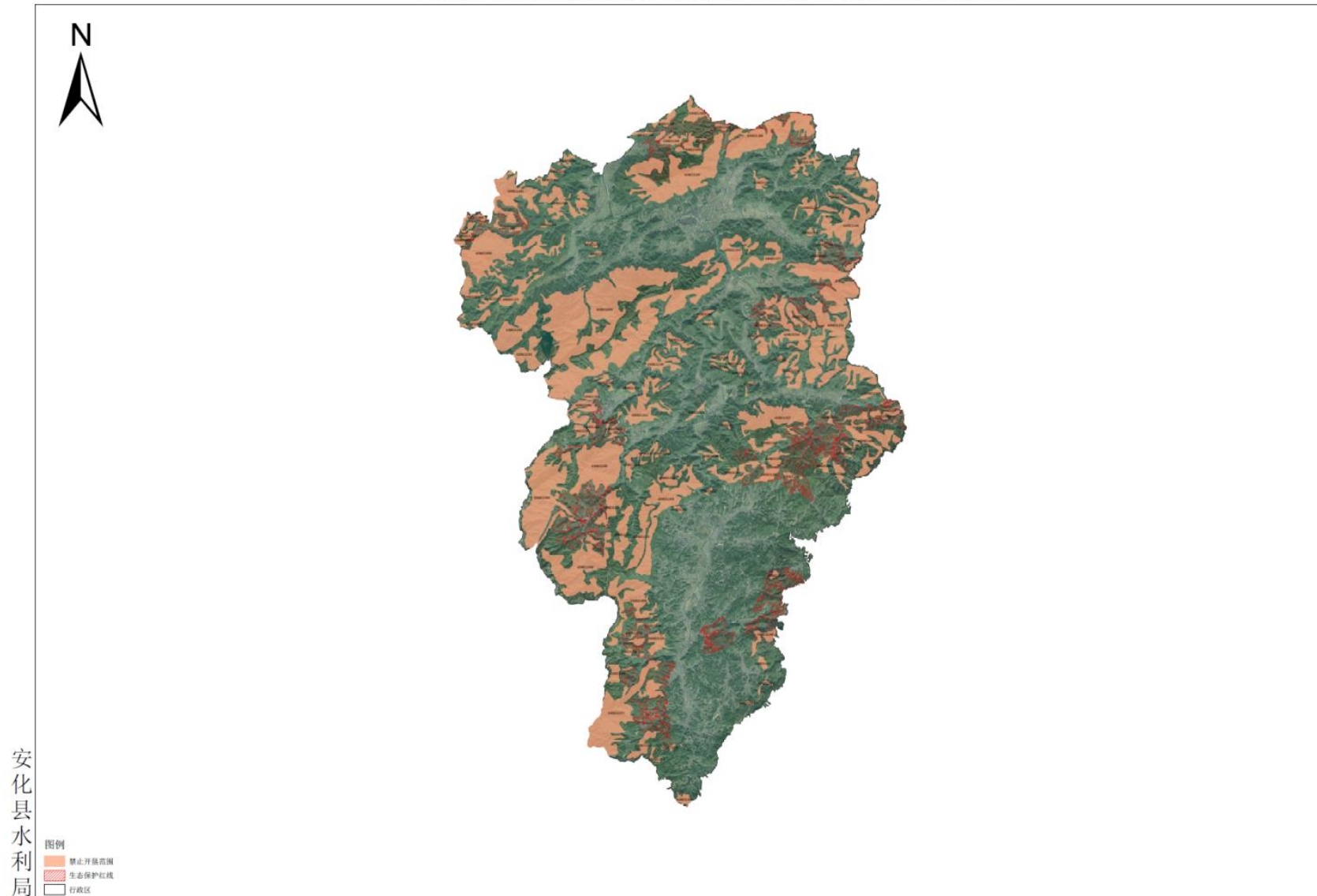
PID	图斑编号	乡镇	权属类别	面积	东至	西至	南至	北至
129	4309220114	柘溪镇	>25°	14.32	111.21	111.20	28.27	28.27
190	4309220167	柘溪镇	>25°	10.91	111.21	111.20	28.28	28.28
281	4309220246	柘溪镇	>25°	27.02	111.12	111.11	28.24	28.24
292	4309220247	柘溪镇	>25°	34.19	111.10	111.10	28.23	28.26
293	4309220248	柘溪镇	>25°	71.38	111.17	111.15	28.23	28.26
294	4309220249	柘溪镇	>25°	9.27	111.10	111.10	28.23	28.26
295	4309220250	柘溪镇	>25°	49.88	111.19	111.17	28.23	28.26
296	4309220251	柘溪镇	>25°	14.59	111.10	111.10	28.26	28.26
297	4309220252	柘溪镇	>25°	12.06	111.15	111.14	28.26	28.27
299	4309220253	柘溪镇	>25°	6.16	111.19	111.17	28.28	28.28
300	4309220254	柘溪镇	>25°	18.07	111.12	111.12	28.28	28.28
301	4309220255	柘溪镇	>25°	49.40	111.19	111.18	28.28	28.29
302	4309220256	柘溪镇	>25°	32.03	111.18	111.18	28.26	28.27
303	4309220257	柘溪镇	>25°	15.99	111.15	111.14	28.20	28.20
304	4309220258	柘溪镇	>25°	50.30	111.14	111.15	28.21	28.21
305	4309220259	柘溪镇	>25°	6.73	111.14	111.14	28.21	28.22
306	4309220260	柘溪镇	>25°	6.47	111.11	111.10	28.31	28.31
307	4309220261	柘溪镇	>25°	25.54	111.13	111.12	28.31	28.32
308	4309220262	柘溪镇	>25°	22.29	111.14	111.14	28.31	28.32
309	4309220263	柘溪镇	>25°	81.16	111.16	111.14	28.32	28.32
310	4309220264	柘溪镇	>25°	37.84	111.11	111.09	28.21	28.23
311	4309220265	柘溪镇	>25°	15.83	111.18	111.17	28.32	28.33
312	4309220266	柘溪镇	>25°	72.72	111.14	111.13	28.32	28.33
313	4309220267	柘溪镇	>25°	84.94	111.13	111.11	28.32	28.33
315	4309220268	柘溪镇	>25°	27.68	111.15	111.14	28.28	28.31
317	4309220269	柘溪镇	>25°	9.58	111.19	111.18	28.23	28.24
318	4309220270	柘溪镇	>25°	36.49	111.13	111.11	28.33	28.34
320	4309220271	柘溪镇	>25°	9.17	111.17	111.17	28.33	28.35
321	4309220272	柘溪镇	>25°	83.28	111.14	111.12	28.34	28.35
325	4309220274	柘溪镇	>25°	9.33	111.15	111.14	28.35	28.36
327	4309220274	柘溪镇	>25°	20.29	111.11	111.10	28.35	28.36
328	4309220275	柘溪镇	>25°	13.82	111.16	111.15	28.36	28.36
327	4309220276	柘溪镇	>25°	25.29	111.11	111.10	28.34	28.35
328	4309220277	柘溪镇	>25°	60.00	111.12	111.11	28.34	28.36
329	4309220278	柘溪镇	>25°	28.32	111.19	111.18	28.36	28.37
331	4309220279	柘溪镇	>25°	14.69	111.12	111.11	28.28	28.29
332	4309220280	柘溪镇	>25°	25.05	111.11	111.10	28.28	28.29
333	4309220281	柘溪镇	>25°	21.43	111.19	111.18	28.26	28.26
336	4309220282	柘溪镇	>25°	10.49	111.20	111.19	28.26	28.27
337	4309220283	柘溪镇	>25°	81.63	111.19	111.18	28.26	28.27
338	4309220284	柘溪镇	>25°	84.49	111.16	111.15	28.25	28.27
339	4309220285	柘溪镇	>25°	32.40	111.17	111.16	28.26	28.27
340	4309220286	柘溪镇	>25°	13.70	111.20	111.19	28.28	28.28
342	4309220287	柘溪镇	>25°	9.80	111.14	111.13	28.30	28.31
343	4309220288	柘溪镇	>25°	88.24	111.10	111.09	28.32	28.34
347	4309220289	柘溪镇	>25°	10.10	111.09	111.08	28.24	28.25
349	4309220290	柘溪镇	>25°	22.88	111.11	111.10	28.32	28.35
351	4309220291	柘溪镇	>25°	71.87	111.09	111.07	28.27	28.28
352	4309220292	柘溪镇	>25°	53.96	111.10	111.09	28.34	28.35
353	4309220293	柘溪镇	>25°	13.91	111.17	111.16	28.28	28.29
354	4309220294	柘溪镇	>25°	240.11	111.17	111.15	28.28	28.31
355	4309220295	柘溪镇	>25°	74.71	111.12	111.10	28.26	28.27
358	4309220296	柘溪镇	>25°	122.60	111.19	111.16	28.22	28.25
364	4309220297	柘溪镇	>25°	221.93	111.11	111.10	28.38	28.42
323	4309220450	柘溪镇	>25°	22.29	111.09	111.08	28.28	28.29
367	4309220473	柘溪镇	>25°	225.59	111.20	111.17	28.22	28.24
787	4309220683	柘溪镇	>25°	23.91	110.85	110.82	28.09	28.11
989	4309220768	柘溪镇	>25°	166.88	111.24	111.23	28.40	28.40
916	4309220786	柘溪镇	>25°	22.45	111.23	111.23	28.40	28.41
977	4309220827	柘溪镇	>25°	21.35	110.86	110.85	28.40	28.41
1622	4309221411	柘溪镇	>25°	27.35	111.42	111.42	28.49	28.50
1628	4309221416	柘溪镇	>25°	9.34	111.49	111.49	28.51	28.51
1750	4309221530	柘溪镇	>25°	33.24	111.84	111.83	28.22	28.24
1784	4309221526	柘溪镇	>25°	289.94	111.89	111.87	28.24	28.24
1783	4309221561	柘溪镇	>25°	272.27	111.82	111.81	28.21	28.21
1797	4309221574	柘溪镇	>25°	104.14	110.96	110.95	28.26	28.27

安化县水利局

禁止开垦范围  
行政区

附件三：各乡镇与生态红线重叠面积情况图

安化县大福镇禁止开垦陡坡地范围与生态红线示意图



1:47,110

安化县东坪镇禁止开垦陡坡地范围与生态红线示意图



安化县水利局

- 图例
- 禁止开垦范围
  - 生态保护红线
  - 镇辖区

安化县高明乡禁止开垦陡坡地范围与生态红线示意图



安化县水利局



1:18,700

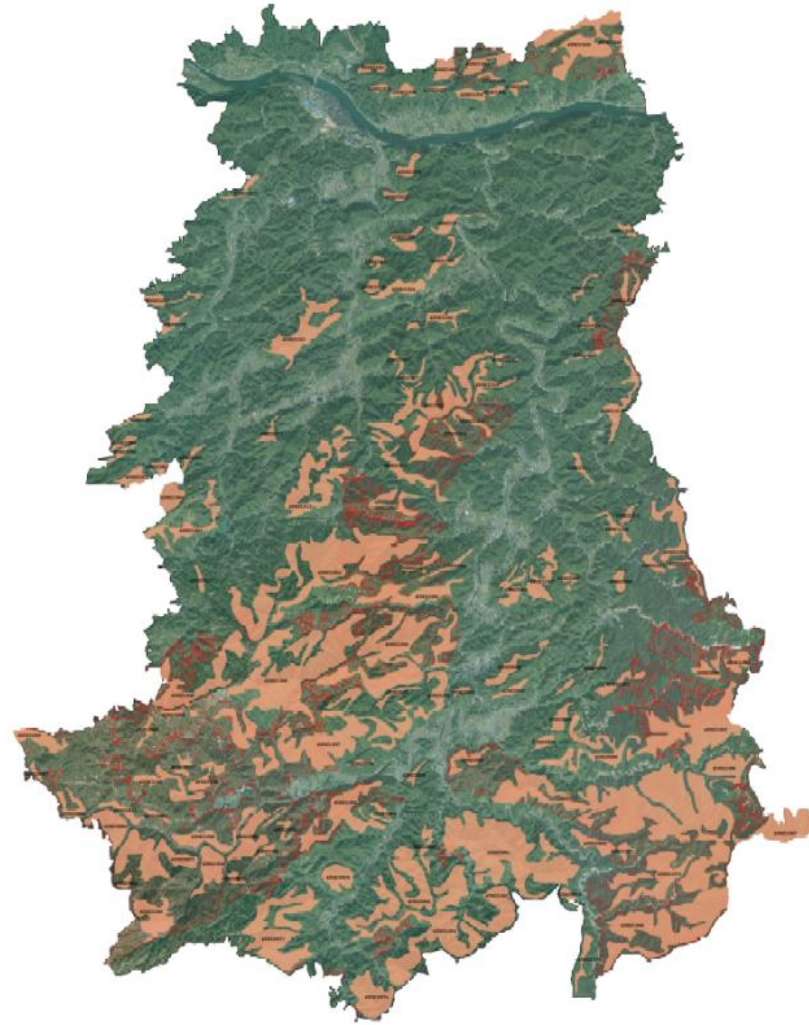
# 安化县古楼乡禁止开垦陡坡地范围与生态红线示意图



安化县水利局

- 图例
- 禁止开垦范围
  - 生态保护红线
  - 行政区

# 安化县江南镇禁止开垦陡坡地范围与生态红线示意图



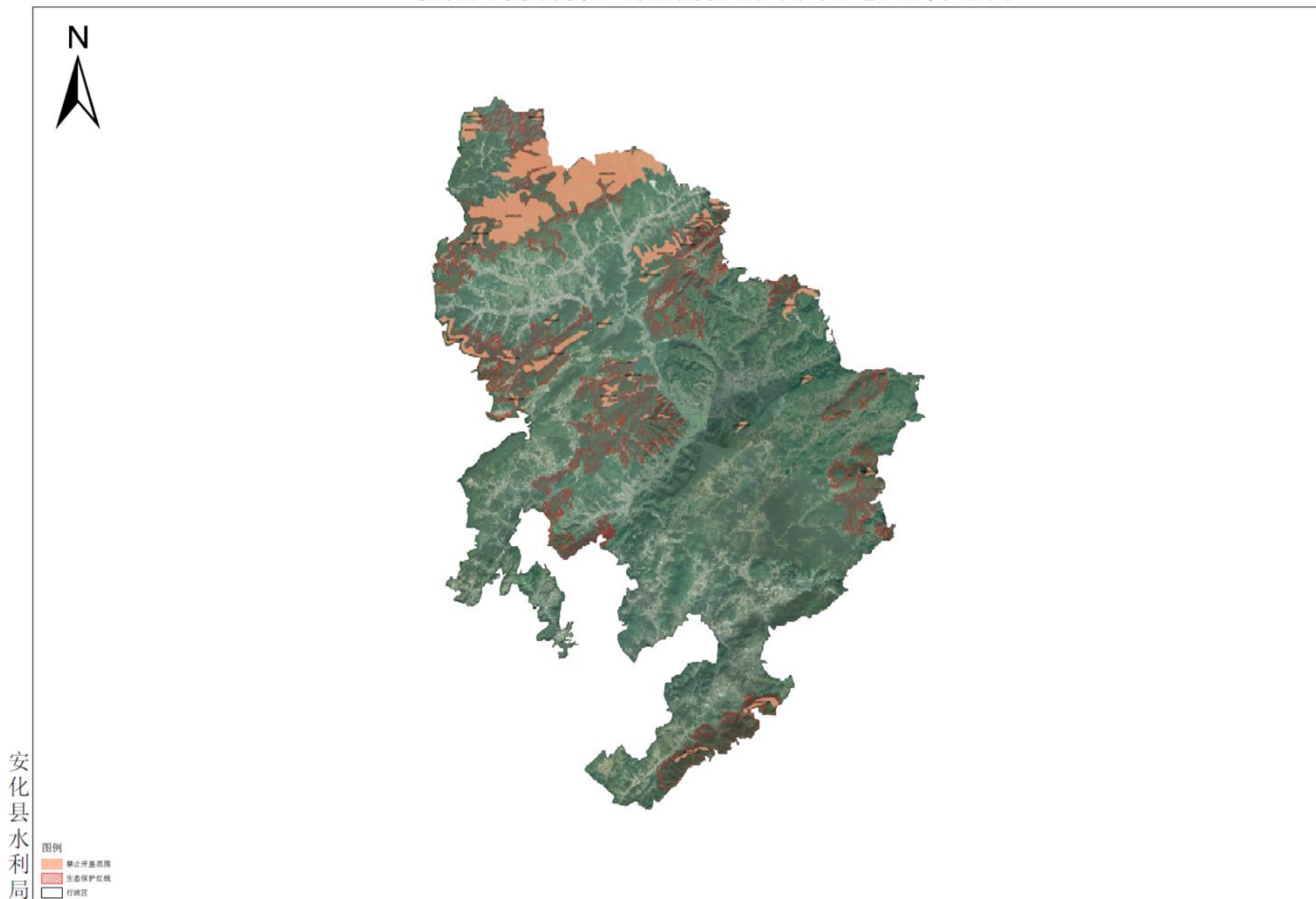
安化县水利局

- 图例
- 禁止开垦陡坡
  - 生态保护红线
  - 行政区

安化县奎溪镇禁止开垦陡坡地范围与生态红线示意图



安化县乐安镇禁止开垦陡坡地范围与生态红线示意图



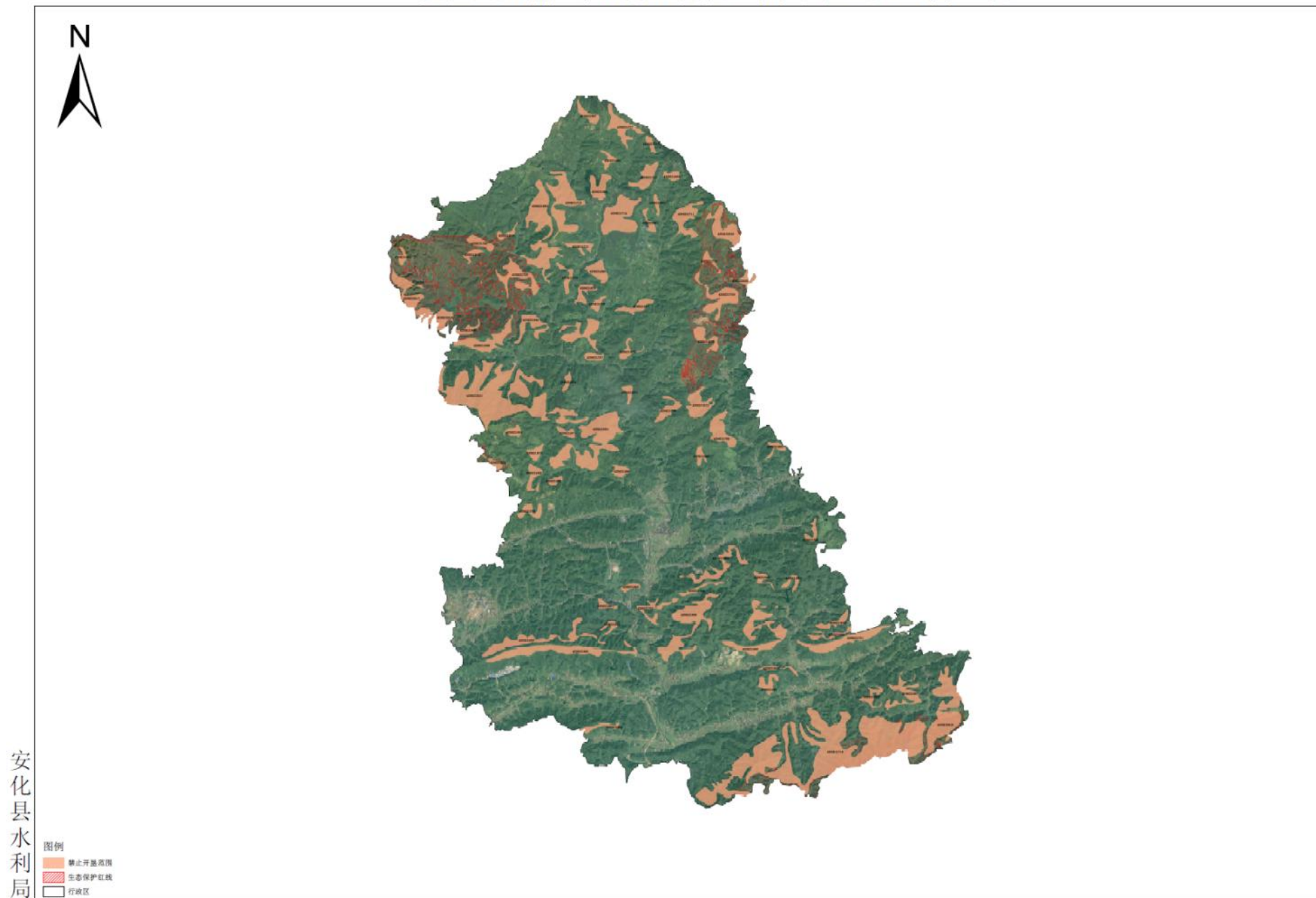
# 安化县冷市镇禁止开垦陡坡地范围与生态红线示意图



安化县水利局

- 图例
- 禁止开垦范围
  - 生态保护红线
  - 行政区

安化县龙塘乡禁止开垦陡坡地范围与生态红线示意图



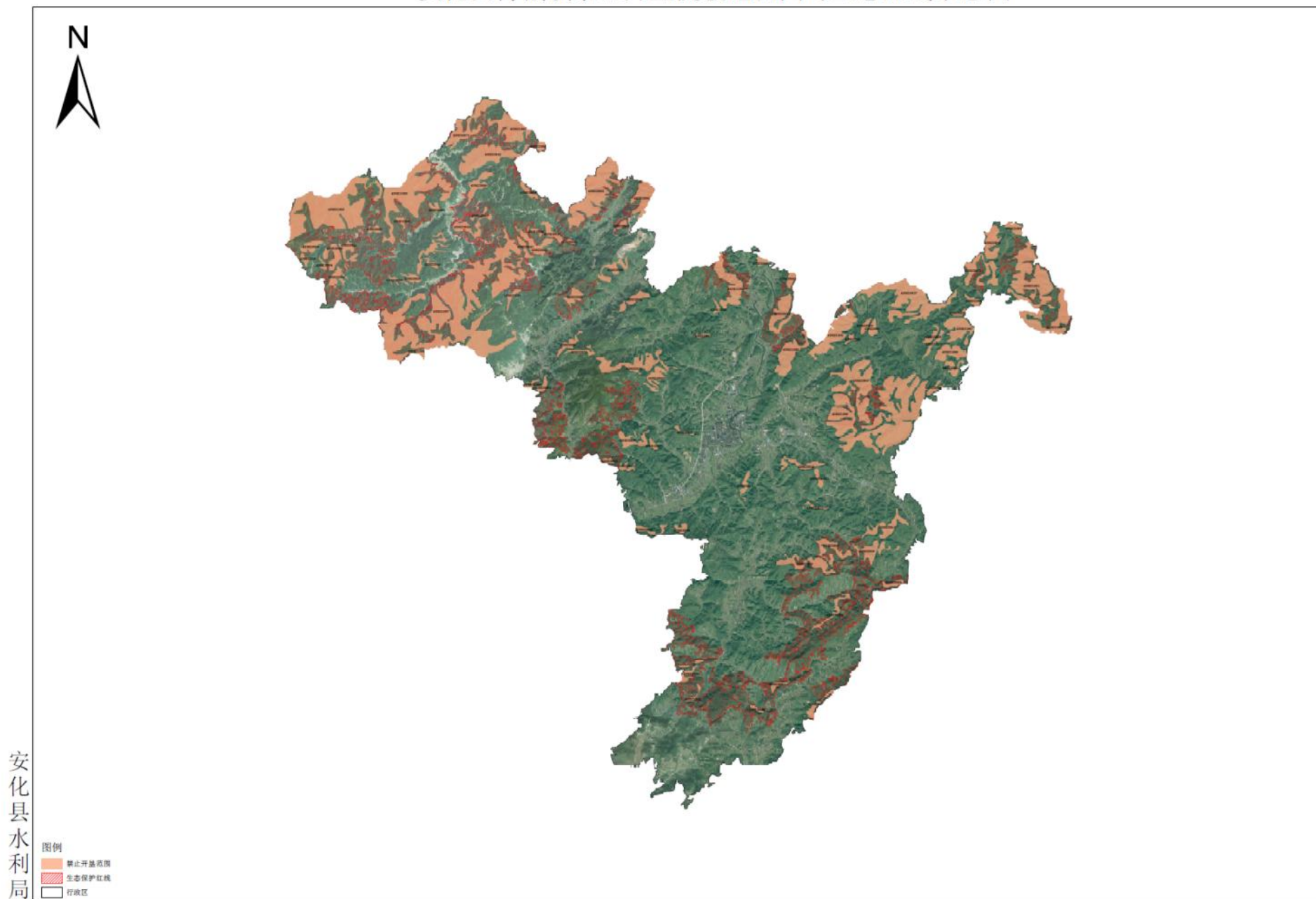
# 安化县马路镇禁止开垦陡坡地范围与生态红线示意图



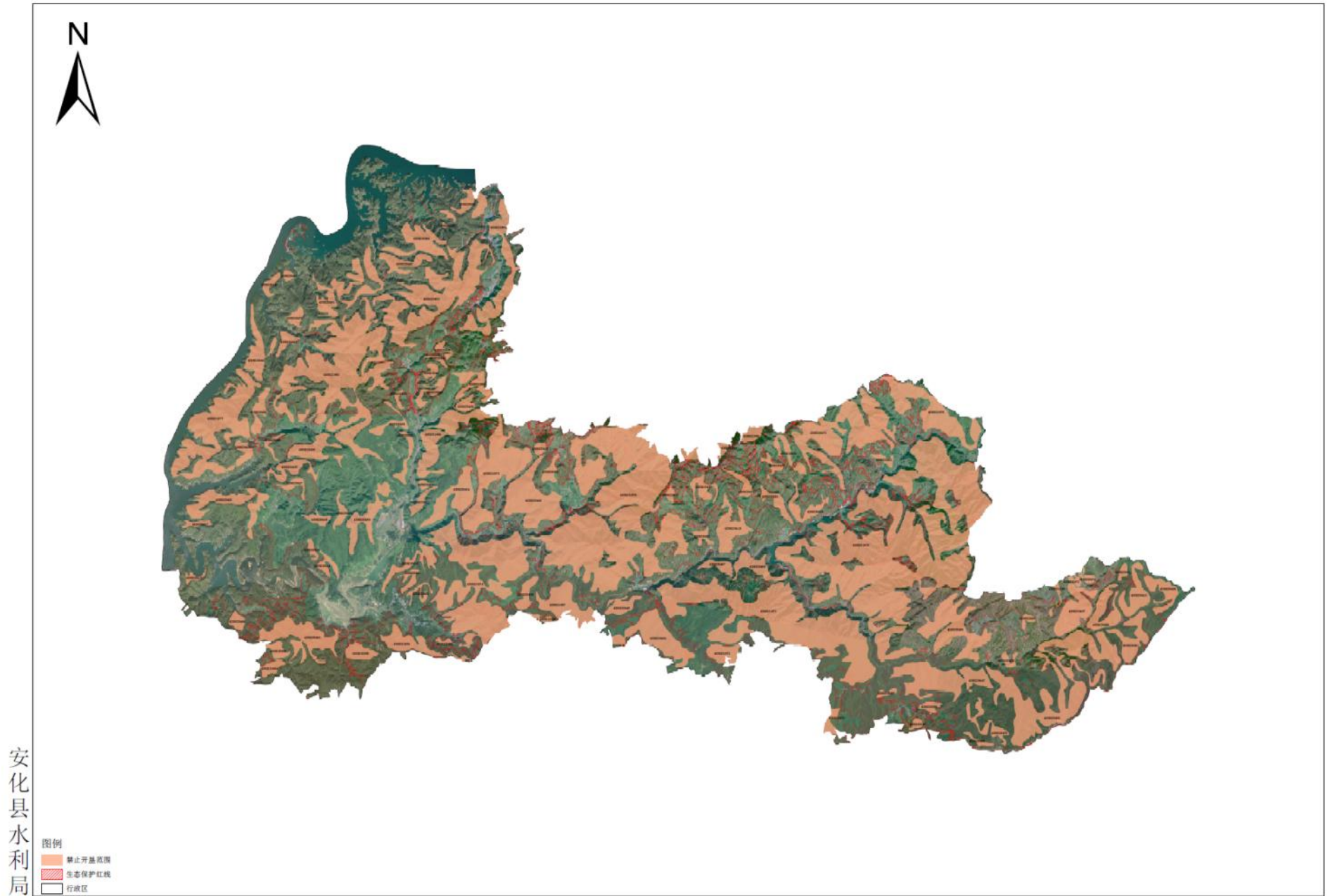
安化县水利局

- 图例
- 禁止开垦范围
  - 生态保护红线
  - 行政区

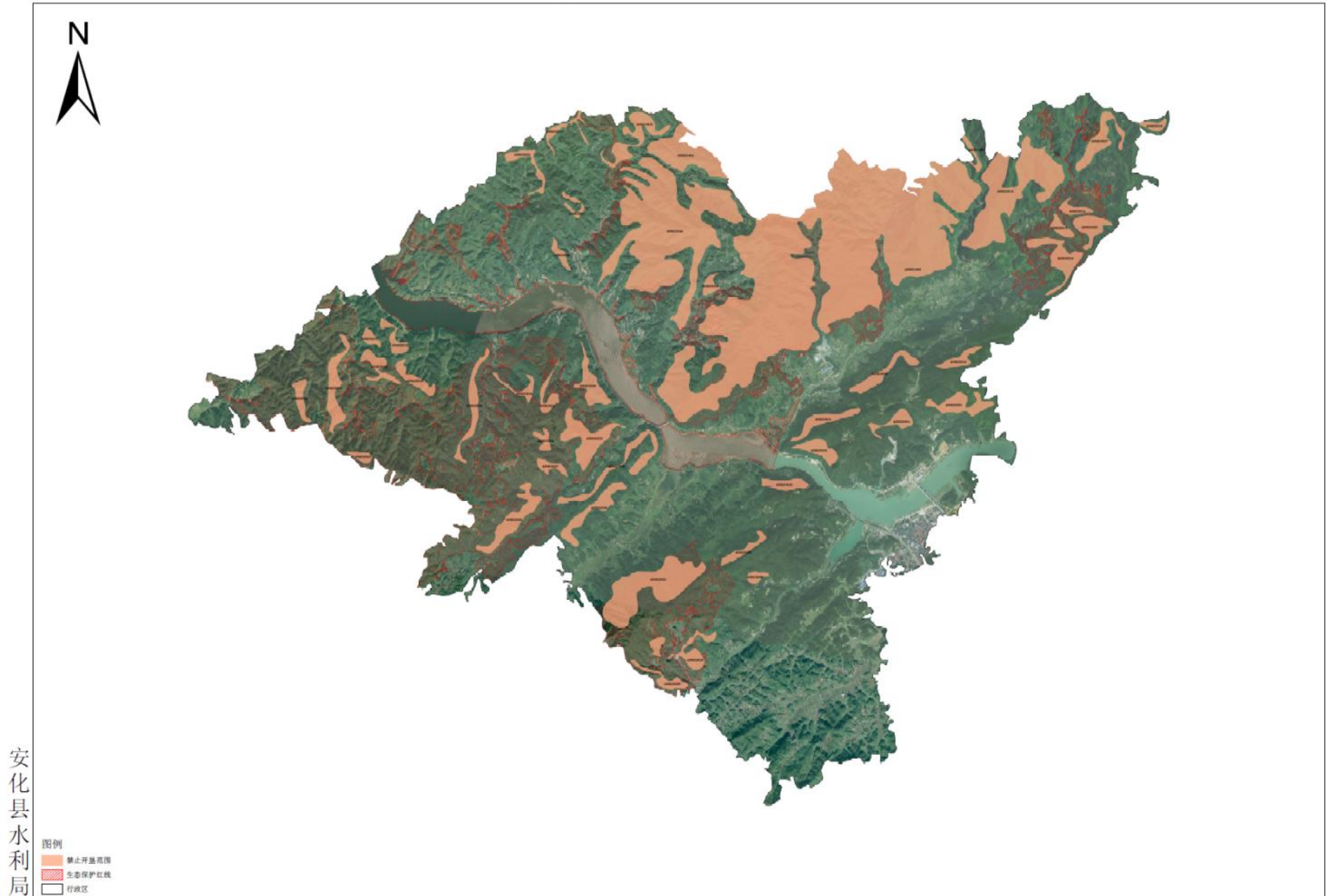
安化县梅城镇禁止开垦陡坡地范围与生态红线示意图



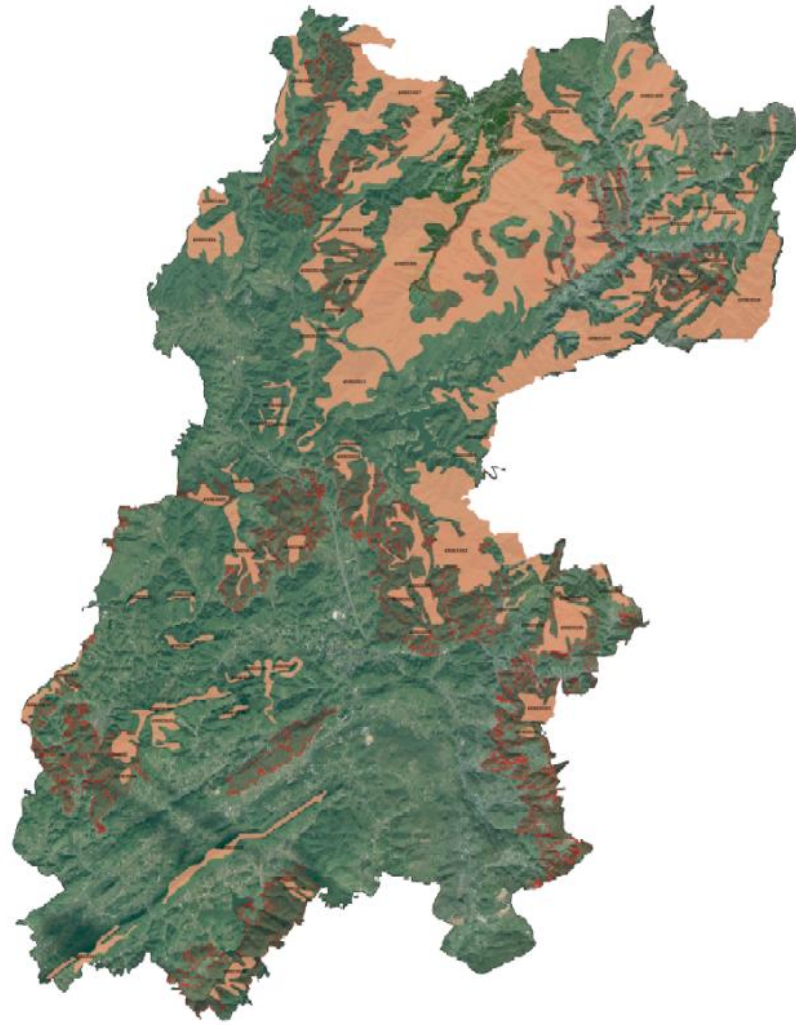
安化县南金乡禁止开垦陡坡地范围与生态红线示意图



安化县平口镇禁止开垦陡坡地范围与生态红线示意图



# 安化县清塘铺镇禁止开垦陡坡地范围与生态红线示意图



安化县水利局

- 图例
- 禁止开垦范围
  - 生态保护红线
  - 行政区

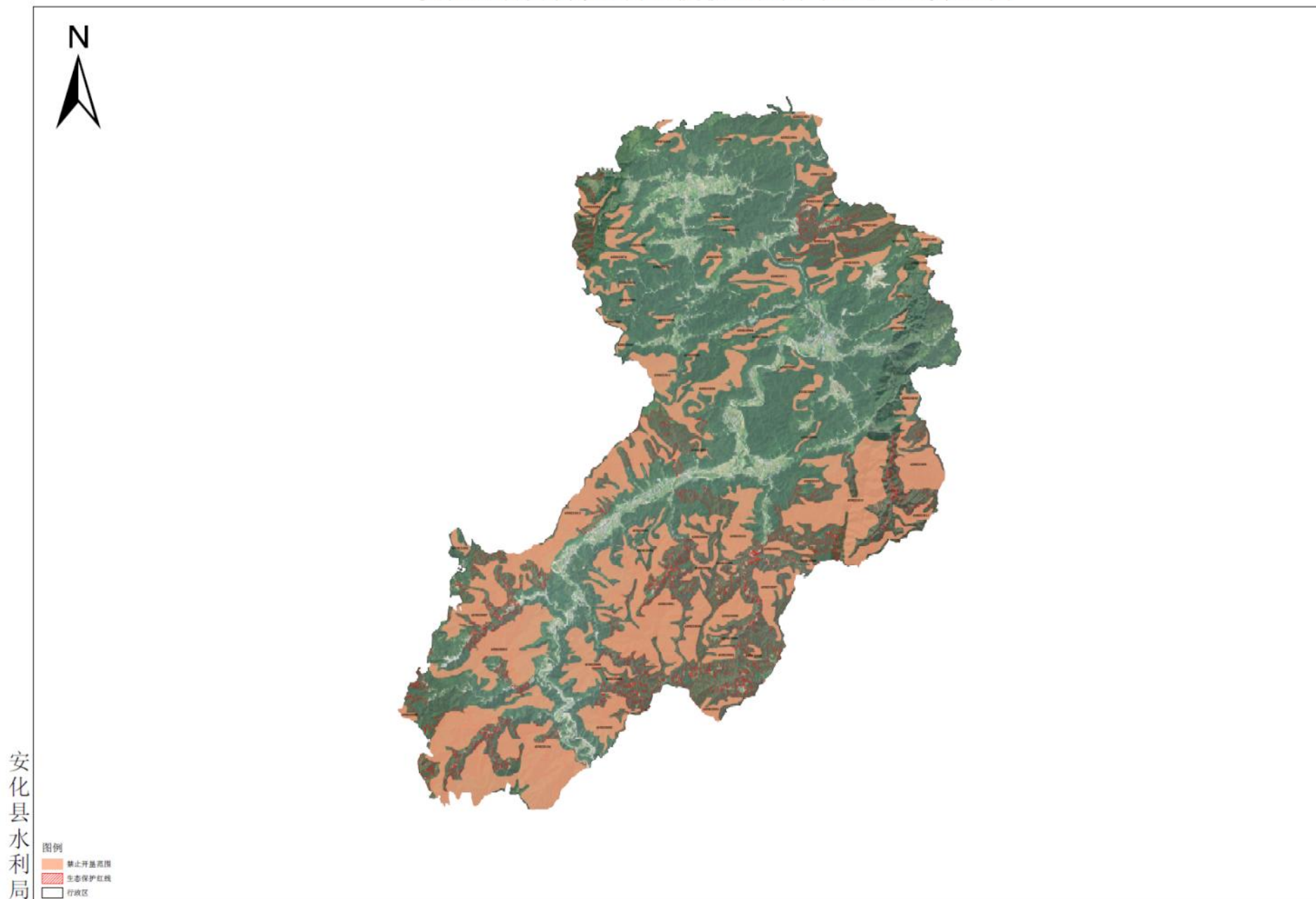
# 安化县渠江镇禁止开垦陡坡地范围与生态红线示意图



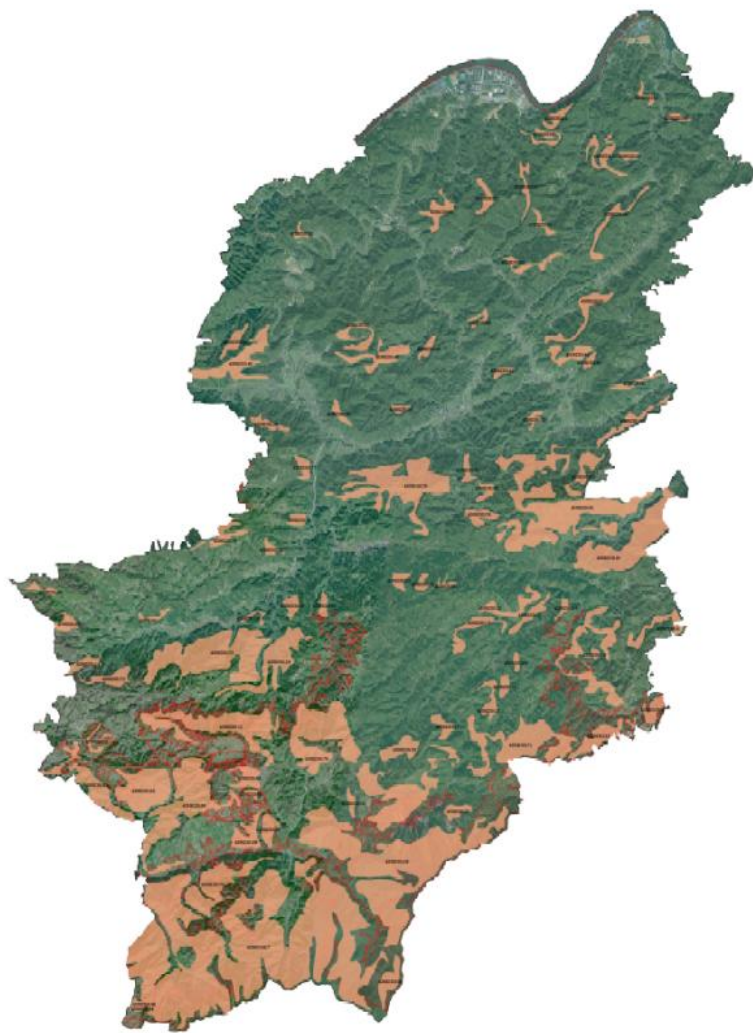
安化县水利局

- 图例
- 禁止开垦范围
  - 生态保护红线
  - 行政区

安化县滔溪镇禁止开垦陡坡地范围与生态红线示意图



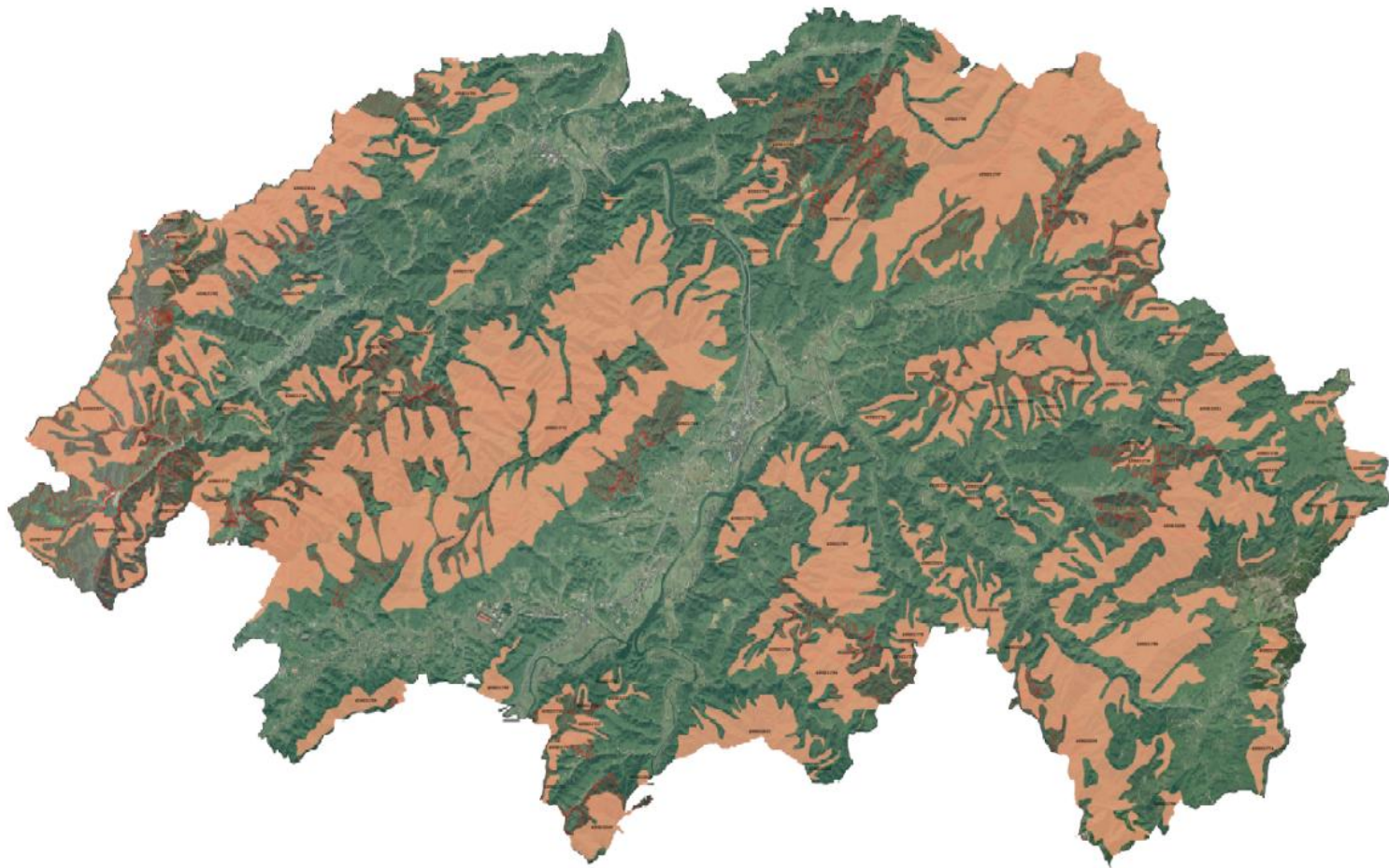
# 安化县田庄乡禁止开垦陡坡地范围与生态红线示意图



安化县水利局

- 图例
- 禁止开垦范围
  - 生态保护红线
  - 行政区

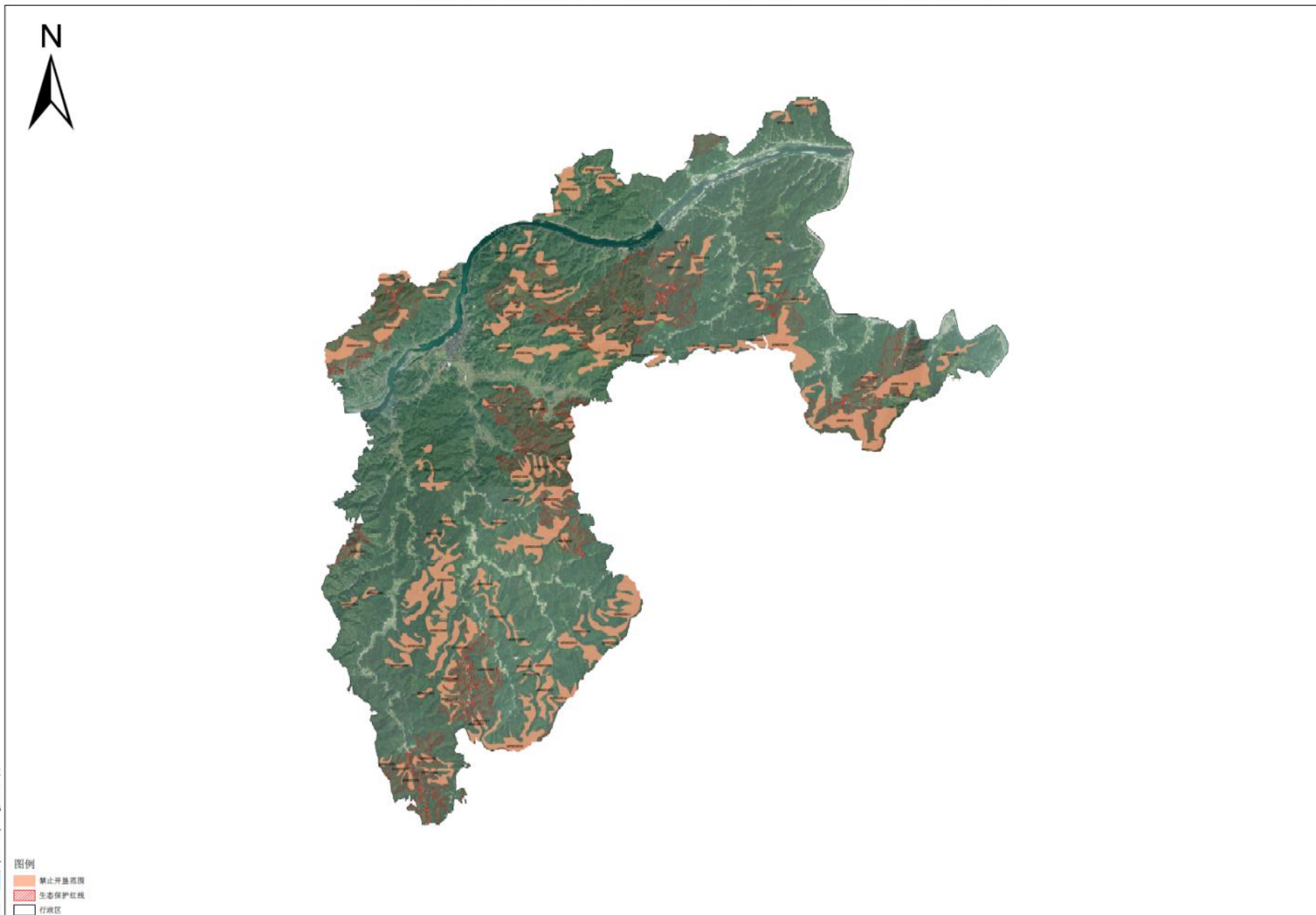
安化县仙溪镇禁止开垦陡坡地范围与生态红线示意图



安化县水利局

- 图例
- 禁止开垦范围
  - 生态保护红线
  - 行政区

安化县小淹镇禁止开垦陡坡地范围与生态红线示意图



安化县水利局

# 安化县烟溪镇禁止开垦陡坡地范围与生态红线示意图



安化县水利局

- 图例
- 禁止开垦范围
  - 生态保护红线
  - 行政区

# 安化县羊角塘镇禁止开垦陡坡地范围与生态红线示意图

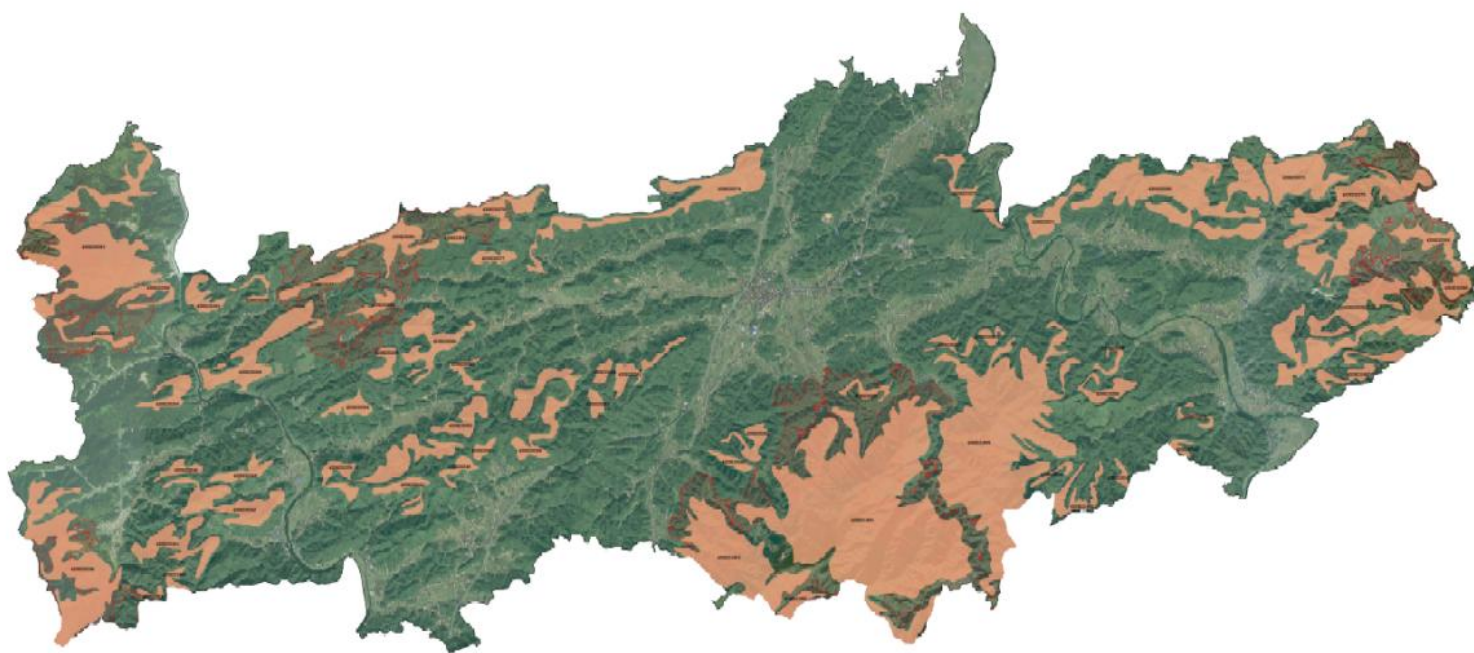


安化县水利局

- 图例
- 禁止开垦范围
  - 生态保护红线
  - 行政区

1:34,450

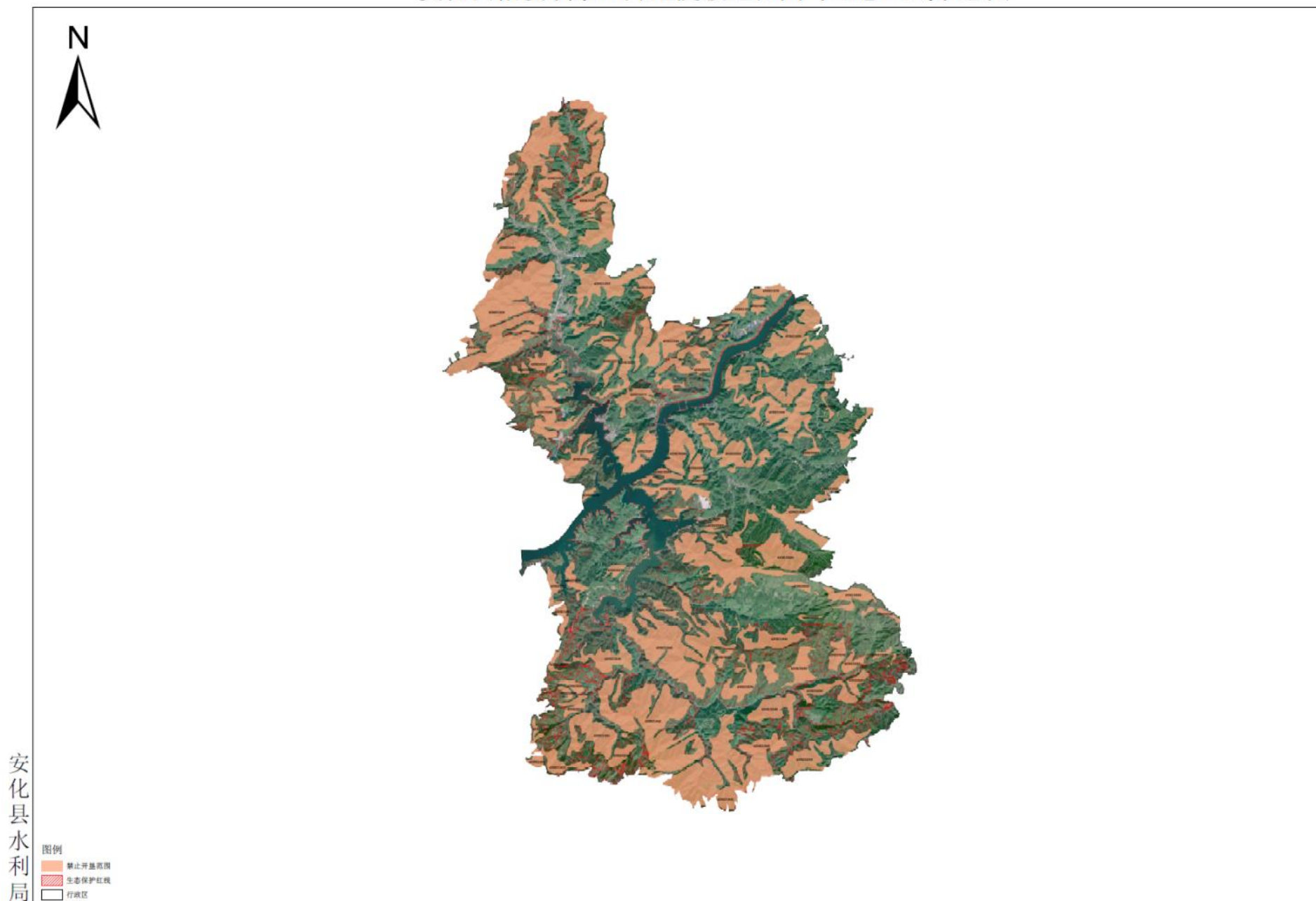
安化县长塘镇禁止开垦陡坡地范围与生态红线示意图



安化县水利局






安化县柘溪镇禁止开垦陡坡地范围与生态红线示意图

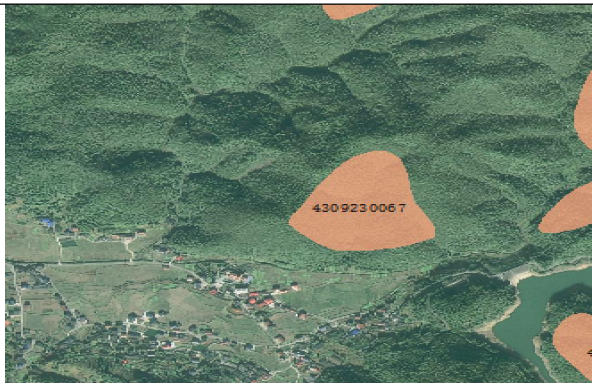




## 附件四：禁止开垦陡坡地范围划定成果现场复核表

禁止开垦陡坡地范围划定成果现场复核表

图斑编号	4309230040	地理坐标	28.30° N, 110.82° E
涉及乡镇和行政村		大福镇	
复核项目	初步划定成果	现场验证	复核结论
图斑面积 (hm <sup>2</sup> )	10.58	10.58	与现场一致
图斑坡度	>25°	25° ~45°	与现场一致
土地利用类型	林地	林地	与现场一致
植被类型	乔木林	乔木林	与现场一致
母质母岩	板岩	板岩	与现场一致
涉及生态红线	涉及	涉及	与现场一致
涉及重要水源地	不涉及	不涉及	与现场一致
到最近人为活动集中区的距离		60米	与现场一致
高精度影像		无人机航拍照片	
			
现场照片			
			
现场调查人： 刘峰 张明		复核人： 陈峰 调查日期：2025.9.16	

禁止开垦陡坡地范围划定成果现场复核表

图斑编号	4309230067	地理坐标	28.30° N, 110.88° E
涉及乡镇和行政村		大福镇	
复核项目	初步划定成果	现场验证	复核结论
图斑面积 (hm <sup>2</sup> )	7.74	7.74	与现场一致
图斑坡度	>25°	25° ~45°	与现场一致
土地利用类型	林地	林地	与现场一致
植被类型	乔木林	乔木林	与现场一致
母质母岩	板岩	板岩	与现场一致
涉及生态红线	涉及	涉及	与现场一致
涉及重要水源地	不涉及	不涉及	与现场一致
到最近人为活动集中区的距离		50 米	与现场一致
高精度影像		无人机航拍照片	
			
现场照片			
			
现场调查人: 刘峰 张昕		复核人: 陈睿	
调查日期: 2025. 9. 16			

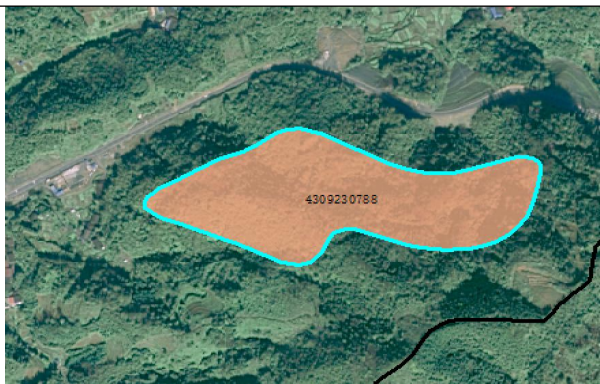


禁止开垦陡坡地范围划定成果现场复核表

图斑编号	4309230131	地理坐标	28.09° N, 110.88° E
涉及乡镇和行政村		东坪镇	
复核项目	初步划定成果	现场验证	复核结论
图斑面积 (hm <sup>2</sup> )	12.37	12.37	与现场一致
图斑坡度	>25°	25° ~45°	与现场一致
土地利用类型	林地	林地	与现场一致
植被类型	乔木林	乔木林	与现场一致
母质母岩	板岩	板岩	与现场一致
涉及生态红线	涉及	涉及	与现场一致
涉及重要水源地	不涉及	不涉及	与现场一致
到最近人为活动集中区的距离		20米	与现场一致
高精度影像		无人机航拍照片	
			
现场照片			
			
现场调查人: 刘峰 张明		复核人: 陈睿	
		调查日期: 2025.9.16	

禁止开垦陡坡地范围划定成果现场复核表

图斑编号	4309230680	地理坐标	28.14° N, 110.95° E
涉及乡镇和行政村	东坪镇		
复核项目	初步划定成果	现场验证	复核结论
图斑面积 (hm <sup>2</sup> )	9.81	9.81	与现场一致
图斑坡度	>25°	25° ~45°	与现场一致
土地利用类型	林地	林地	与现场一致
植被类型	乔木林	乔木林	与现场一致
母质母岩	板岩	板岩	与现场一致
涉及生态红线	涉及	涉及	与现场一致
涉及重要水源地	不涉及	不涉及	与现场一致
到最近人为活动集中区的距离	30 米		与现场一致
高精度影像	无人机航拍照片		
			
现场照片			
			
现场调查人:	刘峰 张昕	复核人:	陈睿
		调查日期:	2025. 9. 16


禁止开垦陡坡地范围划定成果现场复核表

图斑编号	4309230788	地理坐标	28.41° N, 111.3° E
涉及乡镇和行政村		东坪镇	
复核项目	初步划定成果	现场验证	复核结论
图斑面积 (hm <sup>2</sup> )	8.44	8.44	与现场一致
图斑坡度	>25°	25° ~45°	与现场一致
土地利用类型	林地	林地	与现场一致
植被类型	乔木林	乔木林	与现场一致
母质母岩	板岩	板岩	与现场一致
涉及生态红线	涉及	涉及	与现场一致
涉及重要水源地	不涉及	不涉及	与现场一致
到最近人为活动集中区的距离		30 米	与现场一致
高精度影像		无人机航拍照片	
			
现场照片			
			
现场调查人: 刘峰 张明		复核人: 陈睿	
调查日期: 2025. 9. 16			



禁止开垦陡坡地范围划定成果现场复核表

图斑编号	4309230848	地理坐标	28.41° N, 110.93° E
涉及乡镇和行政村		高明乡	
复核项目	初步划定成果	现场验证	复核结论
图斑面积 (hm <sup>2</sup> )	10.03	10.03	与现场一致
图斑坡度	>25°	25° ~45°	与现场一致
土地利用类型	林地	林地	与现场一致
植被类型	乔木林	乔木林	与现场一致
母质母岩	板岩	板岩	与现场一致
涉及生态红线	涉及	涉及	与现场一致
涉及重要水源地	不涉及	不涉及	与现场一致
到最近人为活动集中区的距离		60 米	与现场一致
高精度影像		无人机航拍照片	
			
现场照片			
			
现场调查人: 刘峰 张昕		复核人: 陈睿 调查日期: 2025.9.17	

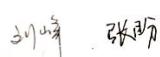

禁止开垦陡坡地范围划定成果现场复核表

图斑编号	4309230912	地理坐标	28.47° N, 111.4° E
涉及乡镇和行政村		古楼乡	
复核项目	初步划定成果	现场验证	复核结论
图斑面积 (hm <sup>2</sup> )	33.16	33.16	与现场一致
图斑坡度	>25°	25° ~45°	与现场一致
土地利用类型	林地	林地	与现场一致
植被类型	乔木林	乔木林	与现场一致
母质母岩	板岩	板岩	与现场一致
涉及生态红线	涉及	涉及	与现场一致
涉及重要水源地	不涉及	不涉及	与现场一致
到最近人为活动集中区的距离		40 米	与现场一致
高精度影像		无人机航拍照片	
			
现场照片			
			
现场调查人: 刘峰 张昕		复核人: 陈睿	
调查日期: 2025.9.17			

禁止开垦陡坡地范围划定成果现场复核表

图斑编号	4309230416	地理坐标	28.43° N, 111.18° E
涉及乡镇和行政村		江南镇	
复核项目	初步划定成果	现场验证	复核结论
图斑面积 (hm <sup>2</sup> )	22.94	22.94	与现场一致
图斑坡度	>25°	25° ~45°	与现场一致
土地利用类型	林地	林地	与现场一致
植被类型	乔木林	乔木林	与现场一致
母质母岩	板岩	板岩	与现场一致
涉及生态红线	涉及	涉及	与现场一致
涉及重要水源地	不涉及	不涉及	与现场一致
到最近人为活动集中区的距离		30 米	与现场一致
高精度影像		无人机航拍照片	
			
现场照片			
			
现场调查人: 刘峰 张昕 复核人: 陈睿 调查日期: 2025.9.17			

禁止开垦陡坡地范围划定成果现场复核表

图斑编号	4309230583	地理坐标	28. 19° N, 111. 14° E
涉及乡镇和行政村		奎溪镇	
复核项目	初步划定成果	现场验证	复核结论
图斑面积 (hm <sup>2</sup> )	221. 42	221. 42	与现场一致
图斑坡度	>25°	25° ~45°	与现场一致
土地利用类型	林地	林地	与现场一致
植被类型	乔木林	乔木林	与现场一致
母质母岩	板岩	板岩	与现场一致
涉及生态红线	涉及	涉及	与现场一致
涉及重要水源地	不涉及	不涉及	与现场一致
到最近人为活动集中区的距离		60 米	与现场一致
高精度影像		无人机航拍照片	
			
现场照片			
			
现场调查人:		复核人:	调查日期: 2025. 9. 18
			

禁止开垦陡坡地范围划定成果现场复核表

图斑编号	4309231191	地理坐标	28.24° N, 111.44° E
涉及乡镇和行政村		乐安镇	
复核项目	初步划定成果	现场验证	复核结论
图斑面积 (hm <sup>2</sup> )	6.73	6.73	与现场一致
图斑坡度	>25°	25° ~45°	与现场一致
土地利用类型	林地	林地	与现场一致
植被类型	乔木林	乔木林	与现场一致
母质母岩	板岩	板岩	与现场一致
涉及生态红线	涉及	涉及	与现场一致
涉及重要水源地	不涉及	不涉及	与现场一致
到最近人为活动集中区的距离		60 米	与现场一致
高精度影像		无人机航拍照片	
			
现场照片			
现场调查人： 刘峰 张明		复核人： 陈睿	
调查日期： 2025. 9. 18			

禁止开垦陡坡地范围划定成果现场复核表

图斑编号	4309231226	地理坐标	28.33° N, 111.38° E
涉及乡镇和行政村		冷市镇	
复核项目	初步划定成果	现场验证	复核结论
图斑面积 (hm <sup>2</sup> )	15.09	15.09	与现场一致
图斑坡度	>25°	25° ~45°	与现场一致
土地利用类型	林地	林地	与现场一致
植被类型	乔木林	乔木林	与现场一致
母质母岩	板岩	板岩	与现场一致
涉及生态红线	涉及	涉及	与现场一致
涉及重要水源地	不涉及	不涉及	与现场一致
到最近人为活动集中区的距离		70米	与现场一致
高精度影像		无人机航拍照片	
			
现场照片			
			
现场调查人: 刘峰 张昕      复核人: 陈睿      调查日期: 2025.9.18			

禁止开垦陡坡地范围划定成果现场复核表

图斑编号	4309230744	地理坐标	28.4° N, 111.04° E
涉及乡镇和行政村	龙塘乡		
复核项目	初步划定成果	现场验证	复核结论
图斑面积 (hm <sup>2</sup> )	6.9	6.9	与现场一致
图斑坡度	>25°	25° ~45°	与现场一致
土地利用类型	林地	林地	与现场一致
植被类型	乔木林	乔木林	与现场一致
母质母岩	板岩	板岩	与现场一致
涉及生态红线	涉及	涉及	与现场一致
涉及重要水源地	不涉及	不涉及	与现场一致
到最近人为活动集中区的距离	60 米		与现场一致
高精度影像	无人机航拍照片		
			
现场照片			
			
现场调查人:	刘峰 张昕	复核人:	陈睿
		调查日期: 2025. 9. 19	

禁止开垦陡坡地范围划定成果现场复核表

图斑编号	4309231426	地理坐标	28.54° N, 111.47° E
涉及乡镇和行政村		马路镇	
复核项目	初步划定成果	现场验证	复核结论
图斑面积 (hm <sup>2</sup> )	7.16	7.16	与现场一致
图斑坡度	>25°	25° ~45°	与现场一致
土地利用类型	林地	林地	与现场一致
植被类型	乔木林	乔木林	与现场一致
母质母岩	板岩	板岩	与现场一致
涉及生态红线	涉及	涉及	与现场一致
涉及重要水源地	不涉及	不涉及	与现场一致
到最近人为活动集中区的距离		60 米	与现场一致
高精度影像		无人机航拍照片	
			
现场照片			
			
现场调查人: 刘峰 张昕		复核人: 陈睿 调查日期: 2025.9.19	


禁止开垦陡坡地范围划定成果现场复核表

图斑编号	4309230848	地理坐标	28.29° N, 111.93° E
涉及乡镇和行政村		马路镇	
复核项目	初步划定成果	现场验证	复核结论
图斑面积 (hm <sup>2</sup> )	50.19	50.19	与现场一致
图斑坡度	>25°	25° ~45°	与现场一致
土地利用类型	林地	林地	与现场一致
植被类型	乔木林	乔木林	与现场一致
母质母岩	板岩	板岩	与现场一致
涉及生态红线	涉及	涉及	与现场一致
涉及重要水源地	不涉及	不涉及	与现场一致
到最近人为活动集中区的距离		40米	与现场一致
高精度影像		无人机航拍照片	
			
现场照片			
			
现场调查人: 刘峰 张昕		复核人: 陈睿	调查日期: 2025.9.19




禁止开垦陡坡地范围划定成果现场复核表

图斑编号	4309230991	地理坐标	28.13° N, 111.68° E
涉及乡镇和行政村	梅城镇		
复核项目	初步划定成果	现场验证	复核结论
图斑面积 (hm <sup>2</sup> )	6.3	6.3	与现场一致
图斑坡度	>25°	25° ~45°	与现场一致
土地利用类型	林地	林地	与现场一致
植被类型	乔木林	乔木林	与现场一致
母质母岩	板岩	板岩	与现场一致
涉及生态红线	涉及	涉及	与现场一致
涉及重要水源地	不涉及	不涉及	与现场一致
到最近人为活动集中区的距离	50 米		与现场一致
高精度影像	无人机航拍照片		
			
现场照片			
			
现场调查人:	刘峰 张昕	复核人:	陈睿
		调查日期:	2025. 9. 19



禁止开垦陡坡地范围划定成果现场复核表

图斑编号	4309231724	地理坐标	28.2° N, 111.26° E
涉及乡镇和行政村		南金乡	
复核项目	初步划定成果	现场验证	复核结论
图斑面积 (hm <sup>2</sup> )	89.59	89.59	与现场一致
图斑坡度	>25°	25° ~45°	与现场一致
土地利用类型	林地	林地	与现场一致
植被类型	乔木林	乔木林	与现场一致
母质母岩	板岩	板岩	与现场一致
涉及生态红线	涉及	涉及	与现场一致
涉及重要水源地	不涉及	不涉及	与现场一致
到最近人为活动集中区的距离		60 米	与现场一致
高精度影像		无人机航拍照片	
			
现场照片			
			
现场调查人: 刘峰 张昕		复核人: 陈睿	
调查日期: 2025.9.23			




禁止开垦陡坡地范围划定成果现场复核表

图斑编号	4309231115	地理坐标	28.09° N, 111.12° E
涉及乡镇和行政村		平口镇	
复核项目	初步划定成果	现场验证	复核结论
图斑面积 (hm <sup>2</sup> )	8.10	8.10	与现场一致
图斑坡度	>25°	25° ~45°	与现场一致
土地利用类型	林地	林地	与现场一致
植被类型	乔木林	乔木林	与现场一致
母质母岩	板岩	板岩	与现场一致
涉及生态红线	涉及	涉及	与现场一致
涉及重要水源地	不涉及	不涉及	与现场一致
到最近人为活动集中区的距离		30 米	与现场一致
高精度影像		无人机航拍照片	
			
现场照片			
			
现场调查人: 刘峰 张昕		复核人: 陈睿	
调查日期: 2025. 9. 23			


禁止开垦陡坡地范围划定成果现场复核表

图斑编号	4309231251	地理坐标	28.06° N, 110.94° E
涉及乡镇和行政村		渠江镇	
复核项目	初步划定成果	现场验证	复核结论
图斑面积 (hm <sup>2</sup> )	133.4	133.4	与现场一致
图斑坡度	>25°	25° ~45°	与现场一致
土地利用类型	林地	林地	与现场一致
植被类型	乔木林	乔木林	与现场一致
母质母岩	板岩	板岩	与现场一致
涉及生态红线	涉及	涉及	与现场一致
涉及重要水源地	不涉及	不涉及	与现场一致
到最近人为活动集中区的距离		30 米	与现场一致
高精度影像		无人机航拍照片	
			
现场照片			
			
现场调查人: 刘峰 张昕      复核人: 陈睿      调查日期: 2025.9.23			


禁止开垦陡坡地范围划定成果现场复核表

图斑编号	4309231421	地理坐标	28.36° N, 111.49° E
涉及乡镇和行政村		仙溪镇	
复核项目	初步划定成果	现场验证	复核结论
图斑面积 (hm <sup>2</sup> )	9.03	9.03	与现场一致
图斑坡度	>25°	25° ~45°	与现场一致
土地利用类型	林地	林地	与现场一致
植被类型	乔木林	乔木林	与现场一致
母质母岩	板岩	板岩	与现场一致
涉及生态红线	涉及	涉及	与现场一致
涉及重要水源地	不涉及	不涉及	与现场一致
到最近人为活动集中区的距离		60 米	与现场一致
高精度影像		无人机航拍照片	
			
现场照片			
			
现场调查人: 刘峰 张昕		复核人: 陈睿	
调查日期: 2025.9.25			

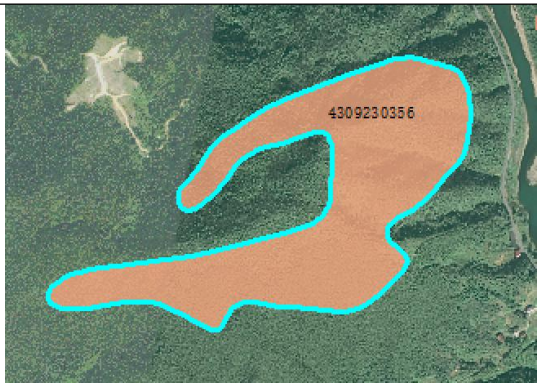

禁止开垦陡坡地范围划定成果现场复核表

图斑编号	4309230528	地理坐标	28.12° N, 111.14° E
涉及乡镇和行政村		烟溪镇	
复核项目	初步划定成果	现场验证	复核结论
图斑面积 (hm <sup>2</sup> )	185.03	185.03	与现场一致
图斑坡度	>25°	25° ~45°	与现场一致
土地利用类型	林地	林地	与现场一致
植被类型	乔木林	乔木林	与现场一致
母质母岩	板岩	板岩	与现场一致
涉及生态红线	涉及	涉及	与现场一致
涉及重要水源地	不涉及	不涉及	与现场一致
到最近人为活动集中区的距离		50 米	与现场一致
高精度影像		无人机航拍照片	
			
现场照片			
			
现场调查人: 刘峰 张昕      复核人: 陈睿      调查日期: 2025.9.25			

禁止开垦陡坡地范围划定成果现场复核表

图斑编号	4309230490	地理坐标	28.58° N, 111.52° E
涉及乡镇和行政村		羊角塘镇	
复核项目	初步划定成果	现场验证	复核结论
图斑面积 (hm <sup>2</sup> )	10.33	10.33	与现场一致
图斑坡度	>25°	25° ~45°	与现场一致
土地利用类型	林地	林地	与现场一致
植被类型	乔木林	乔木林	与现场一致
母质母岩	板岩	板岩	与现场一致
涉及生态红线	涉及	涉及	与现场一致
涉及重要水源地	不涉及	不涉及	与现场一致
到最近人为活动集中区的距离		30 米	与现场一致
高精度影像		无人机航拍照片	
			
现场照片			
现场调查人: 刘峰 张昕      复核人: 陈睿      调查日期: 2025.9.25			

禁止开垦陡坡地范围划定成果现场复核表

图斑编号	4309230356	地理坐标	28.34° N, 111.66° E
涉及乡镇和行政村	长塘镇		
复核项目	初步划定成果	现场验证	复核结论
图斑面积 (hm <sup>2</sup> )	27.46	27.46	与现场一致
图斑坡度	>25°	25° ~45°	与现场一致
土地利用类型	林地	林地	与现场一致
植被类型	乔木林	乔木林	与现场一致
母质母岩	板岩	板岩	与现场一致
涉及生态红线	涉及	涉及	与现场一致
涉及重要水源地	不涉及	不涉及	与现场一致
到最近人为活动集中区的距离	200 米		与现场一致
高精度影像	无人机航拍照片		
			
现场照片			
			
现场调查人:	刘峰 张昕	复核人:	陈睿
		调查日期:	2025.9.25

附件五：关于征求《安化县禁止开垦陡坡地范围划定技术报告》（征求意见稿）意见的函

## 中共安化县委农村工作领导小组办公室

### 关于征求《安化县禁止开垦陡坡地范围划定技术报告》（征求意见稿）意见的函

各乡镇人民政府、县发展和改革局、县自然资源局、县林业局、县农业农村局、益阳市生态环境局安化分局：

为贯彻落实中共中央办公厅、国务院办公厅《关于加强新时代水土保持工作的意见》和《水利部关于加强水土保持空间管控的意见》（水保〔2024〕4号）有关工作要求，加快推进我县禁止开垦陡坡地范围划定工作，安化县水利局负责编制了《安化县禁止开垦陡坡地范围划定技术报告》（征求意见稿），现征求你单位意见，请各单位于6月15日前将书面意见反馈至安化县水利局，逾期将视为无意见。

联系人：胡涌泉 15973736002

谌 伦 17773707589

邮 箱:296311342@qq.com

附件：《安化县禁止开垦陡坡地范围划定技术报告》

中共安化县委农村工作领导小组办公室  
(河湖长制工作专用章)  
2025年5月29日



# 安化县自然资源局

## 关于《关于再次征求〈安化县禁止开垦陡坡地范围划定技术报告〉意见的函》的复函

安化县水利局：

根据贵单位提供的数据，我局经套合耕地保护专项规划，存在与耕地保护目标及后续利用相冲突的情况，具体内容为：涉及现状耕地面积 718.76 亩、耕地后备资源面积 241.26 亩、耕地恢复属性面积 222.90 亩、林草湿荒普查成果中标注为“不按林草湿管理”面积 376.12 亩。为缓解我县耕地资源不足，牢牢守住耕地保护底线目标，特请求将涉及现状耕地、耕地后备资源、耕地恢复属性、“不按林草湿管理”等地块不纳入禁止开垦陡坡地范围。

特此函复。



# 益阳市生态环境局安化分局

## 关于对《安化县禁止开垦陡坡地范围划定成果技术报告》意见修改回复

安化县水利局：

2025年10月16日收悉贵局《安化县禁止开垦陡坡地范围划定成果技术报告》并征求意见函。根据生态环境管理职责，依据水污染防治法、湖南省饮用水水源地保护条例等要求，结合其技术报告，建议完善修改如下内容：

一、在“划定依据与技术路线”章节，增加《中华人民共和国水污染防治法》、《饮用水水源保护区污染防治管理规定》、《湖南省饮用水水源地保护条例》等相关法律条文；

二、在“划定指标”章节，增加：3、禁止饮用水水源保护区范围：《饮用水水源保护区污染防治管理规定》第十一条、第十二条规定：一切破坏水环境生态平衡的活动以及破坏水源林、护岸林、与水源保护相关植被的活动；一级保护区内：禁止新建、扩建与供水设施和保护水源无关的建设项目；二级保护区内：禁止新建、改建、扩建排放污染物的建设项目。

益阳市生态环境局安化分局

2025年10月20日



# 安化县冷市镇人民政府


---

## 冷市镇人民政府 关于征求《安化县禁止开垦陡坡地范围划定技术报告》意见的回复函

中共安化县委农村工作领导小组办公室：

关于再次征求《安化县禁止开垦陡坡地范围划定技术报告》意见的函已收悉，冷市镇无意见。

特此函复。



# 安化县南金乡人民政府

---

## 南金乡人民政府 关于再次征求《安化县禁止开垦陡坡地范围 划定技术报告》意见的复函

中共安化县委农村工作领导小组办公室：

关于再次征求《安化县禁止开垦陡坡地范围划定技术报告》  
意见的函已收悉，我单位无相关意见。

特此函复！



# 安化县滔溪镇人民政府

---

## 滔溪镇人民政府 关于再次征求《安化县禁止开垦陡坡地范围 划定技术报告》意见的回复函

安化县水利局：

贵单位印发再次征求《安化县禁止开垦陡坡地范围划定技术报告》意见已收悉，经研究，我单位无意见。

特此函复。



# 安化县城南区事务中心

---

## 安化县城南区事务中心 关于《再次征求<安化县禁止开垦陡坡地范围划定技术报告>意见的函》的回复函

安化县水利局：

关于《再次征求<安化县禁止开垦陡坡地范围划定技术报告>意见的函》我单位已收悉，经主要领导和相关部门审阅无意见。

安化县城南区事务中心  
2025年10月17日



## 回 复 函

安化县水利局：

关于再次征求《安化县禁止开垦陡坡地范围划定技术报告》意见的函。接到贵单位通知后我单位认真组织研究学习，我单位对（征求意见函）无意见。

安化县烟溪镇人民政府


2025年10月20日



附件七：湖南省禁止开垦陡坡地范围划定矢量数据审核表

湖南省禁止开垦陡坡地范围划定矢量数据审核表

单位名称：

一 总体检查			
1、矢量图层(有则划 <input checked="" type="checkbox"/> )			
(1)土地利用 <input checked="" type="checkbox"/>	(2)生态红线 <input checked="" type="checkbox"/>	(3)特殊地质 <input checked="" type="checkbox"/>	
(4) ≥25 度陡坡地 <input checked="" type="checkbox"/>	(5) ≥20 度陡坡地 <input checked="" type="checkbox"/>		
(6)重要水源地 <input type="checkbox"/> (可选)	(7) ≥15 度坡地 <input type="checkbox"/> (可选)		
2、无支撑材料的未划入区域个数	2 个	3、最小图斑面积	5.0 hm <sup>2</sup>
3、土地利用类型不为林地、草地或裸土地		图斑号： /	
4、未合并图斑	图斑号： /		
二 图斑抽查			
总图斑数量	2110	抽查图斑数量	211
问题图斑号	问题描述		
4610	按乡镇分割管理		
2792	锐角修复 长形图斑		
2785			
4684	锐角修复 锯齿调整 空洞调整		
	房屋缓冲距离100左右,根据实际情况合理调整		
三 审核专家意见			
审核专家 (签名)			被抽查单位代表 (签名)