安化县小淹镇国土空间规划（2021—2035年）

国土空间规划分区图

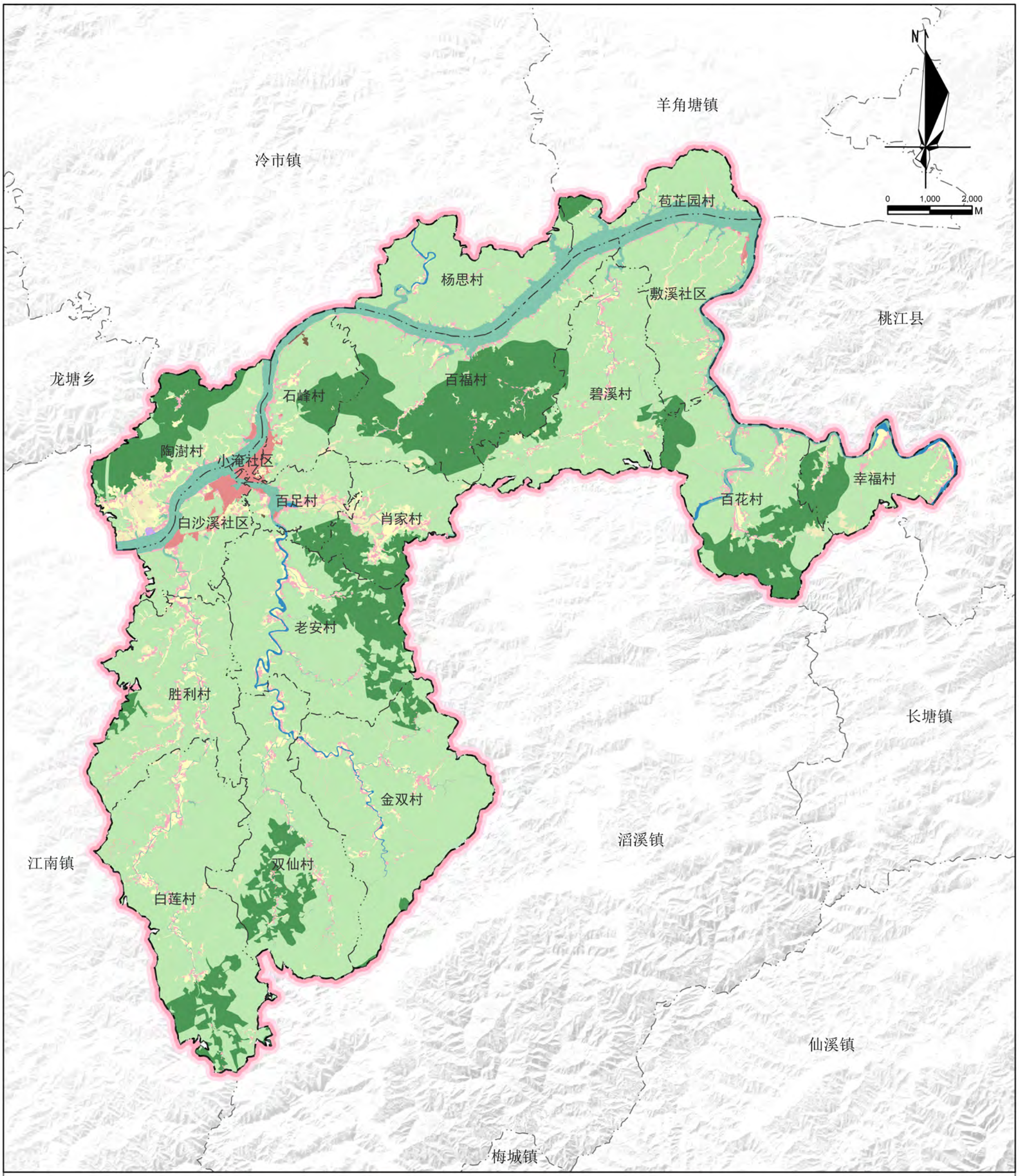

图例

- 村界
- 镇界
- 镇政府驻地
- 陆地水域

城镇发展区

- 城镇集中建设区
- 居住生活区
- 综合服务区
- 战略预留区
- 商业商务区
- 工业发展区
- 物流仓储区
- 交通枢纽区
- 其他城镇建设区
- 城镇弹性发展区
- 特别用途区

乡村发展区

- 村庄建设区
- 林业发展区
- 一般农业区
- 交通枢纽区

- 城镇开发边界
- 生态保护区
- 生态控制区
- 农田控制区
- 矿产能源保护区

安化县人民政府
2024年05月 编制

安化县自然资源局
湖南省建筑设计院集团股份有限公司 制图

安化县小淹镇国土空间规划（2021—2035年）

基础设施规划图

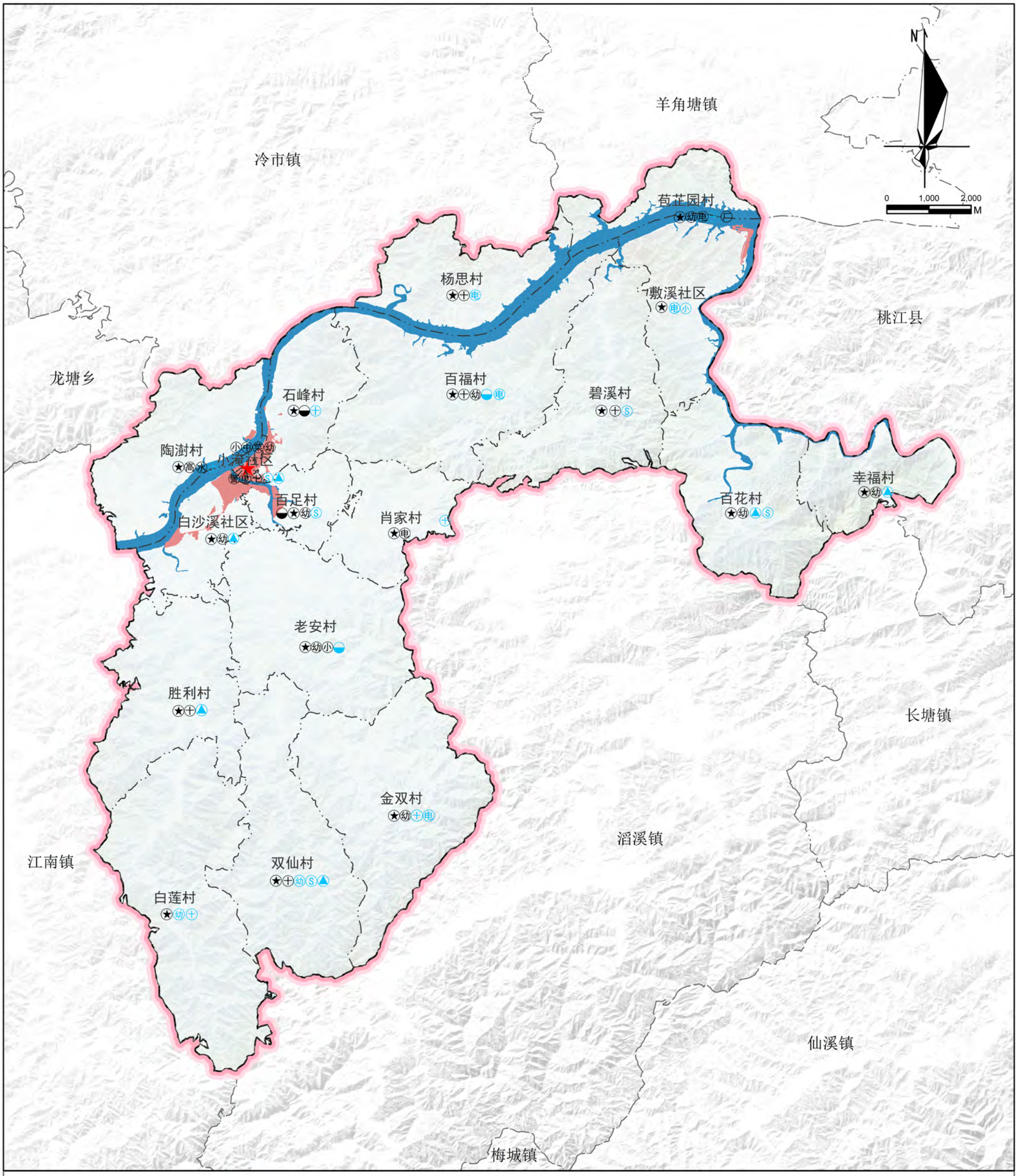

安化县人民政府
2024年05月 编制

安化县自然资源局
湖南省建筑设计院集团股份有限公司 制图

安化县小淹镇国土空间规划（2021—2035年）

详细规划编制单元划分图

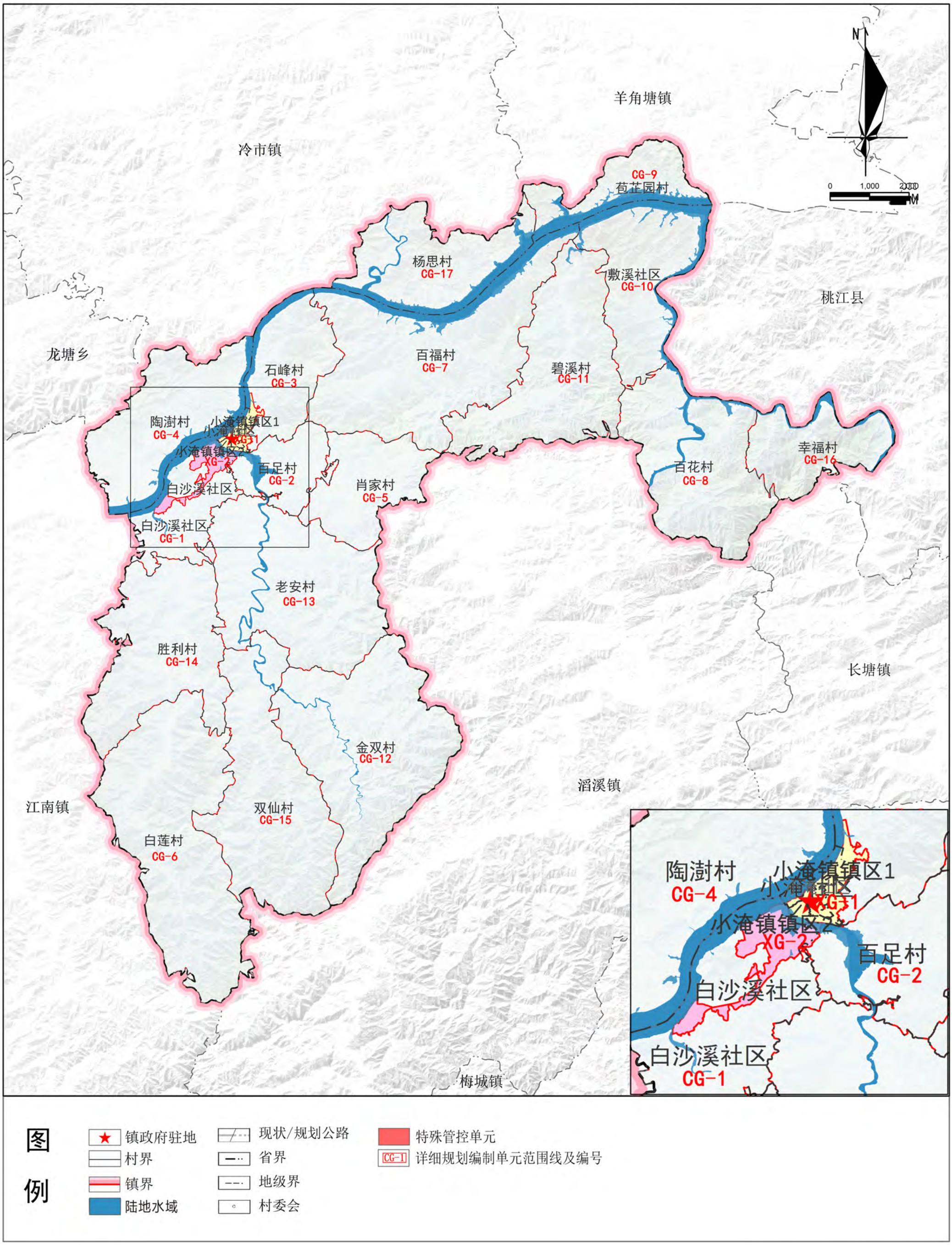

安化县人民政府
2024年05月
编制

安化县自然资源局
湖南省建筑设计院集团股份有限公司
制图

安化县小淹镇国土空间规划（2021—2035年）

重大项目用地布局图

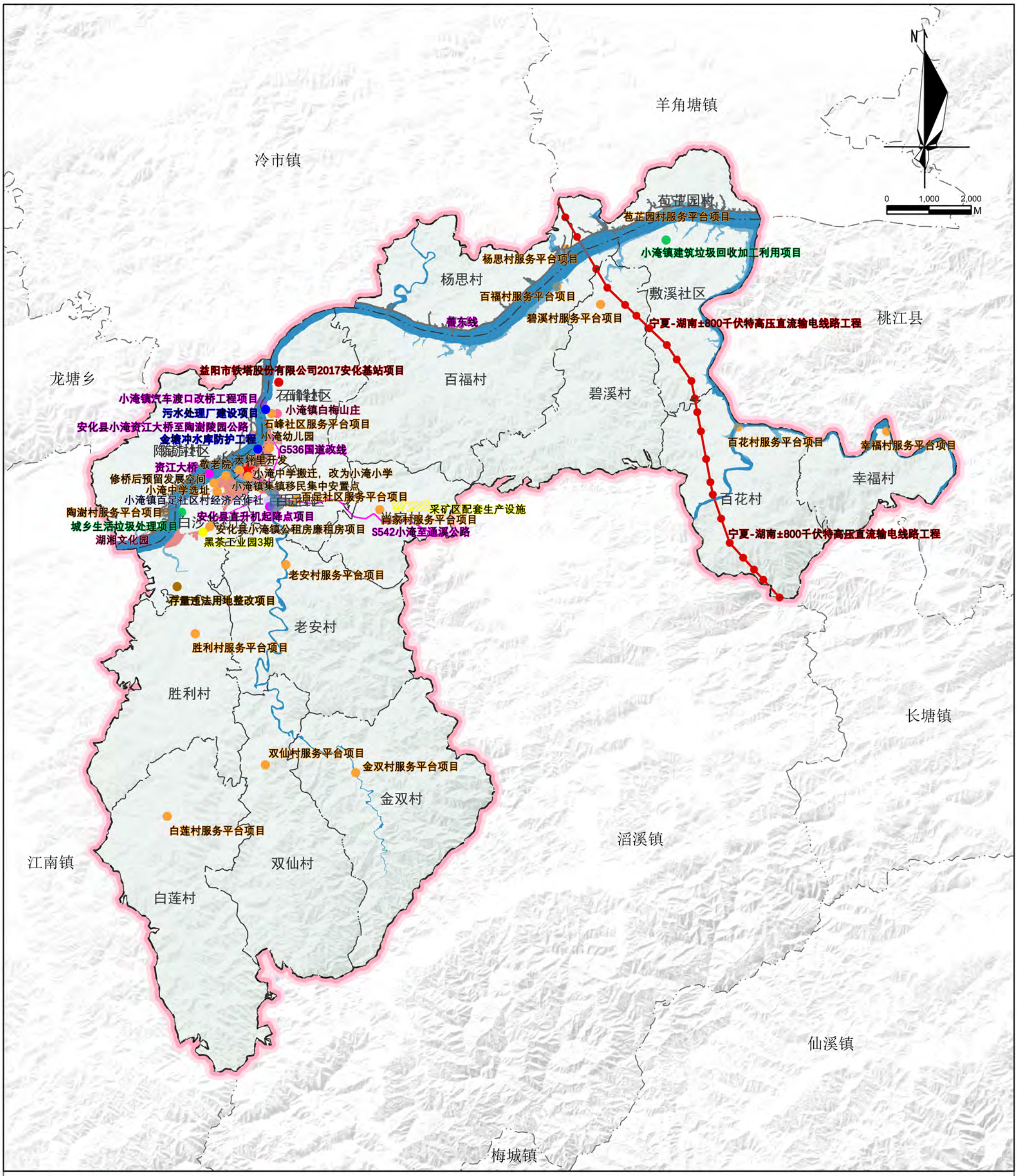

安化县人民政府
2024年05月
编制

安化县自然资源局
湖南省建筑设计院集团股份有限公司
制图

安化县小淹镇国土空间规划（2021—2035年）

综合交通规划图

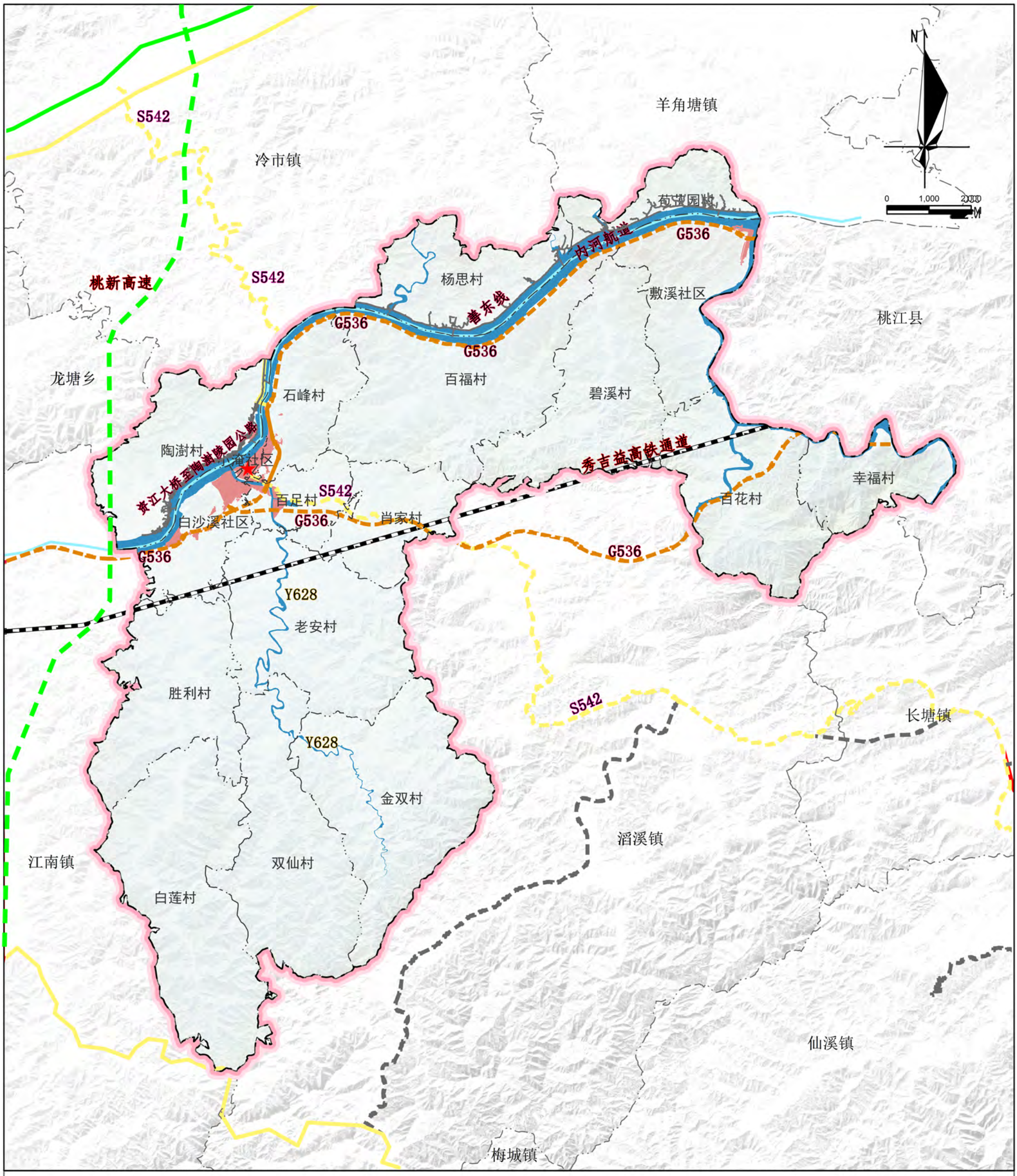

图例

- 镇政府驻地
- 镇界
- 村界
- 城镇发展区
- 陆地水域
- 内河航道
- 国道
- 规划国道
- 规划其他公路
- 规划铁路
- 高速公路
- 规划高速公路
- 省道
- 规划省道
- 现状/规划公路
- 省界
- 地级界
- 村委会

安化县人民政府
2024年05月
编制

安化县自然资源局
湖南省建筑设计院集团股份有限公司
制图

安化县小淹镇国土空间规划（2021—2035年）

镇政府驻地国土空间用地现状图

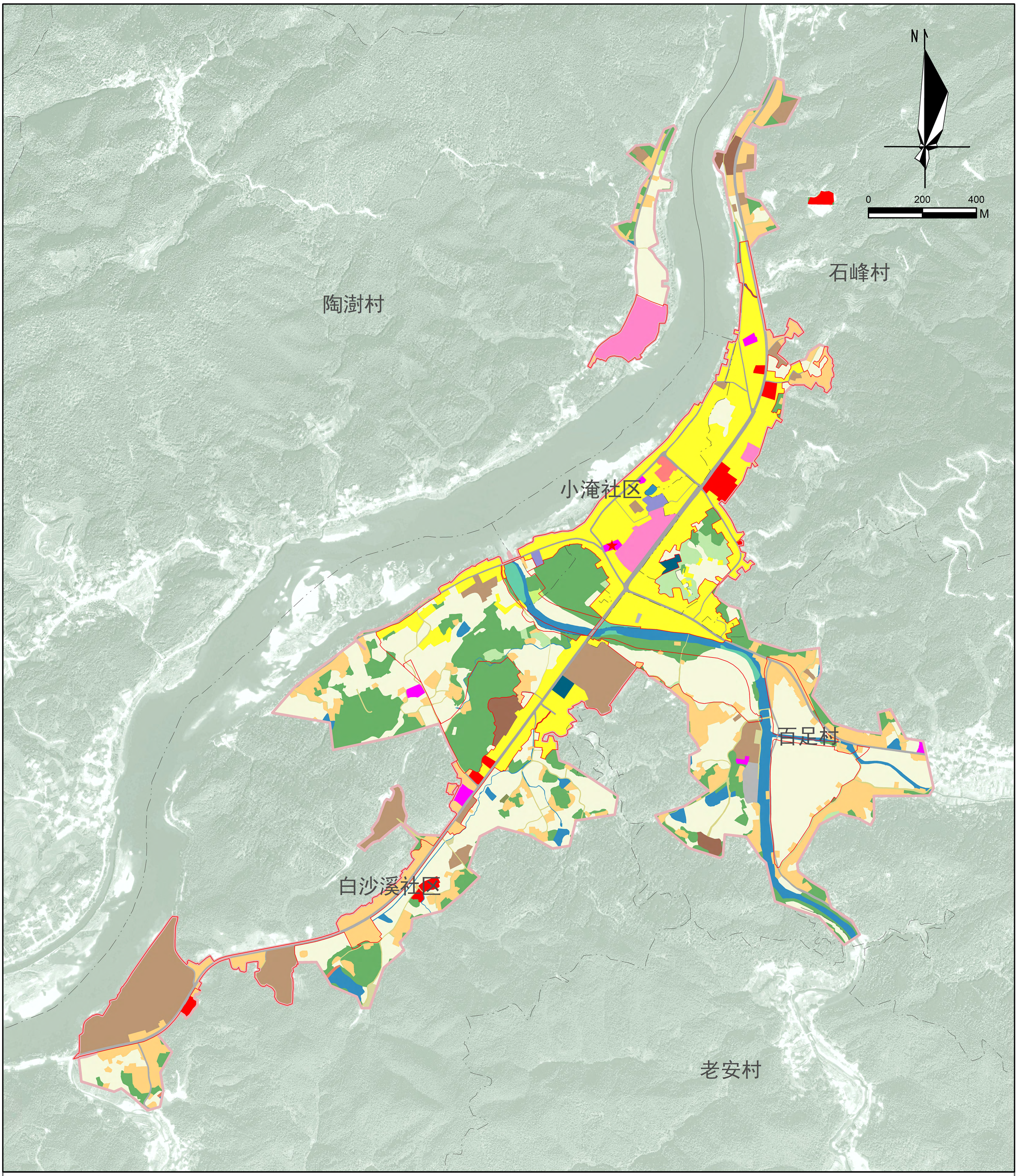

图例

- 镇政府驻地
- 村界
- 城镇开发边界
- 镇政府驻地范围线
- 耕地
- 其他土地
- 园地
- 林地
- 草地
- 湿地
- 农业设施建设用地
- 乡村道路用地
- 城镇住宅用地
- 城镇社区服务设施用地
- 农村宅基地
- 绿地与开敞空间用地
- 公共管理与公共服务用地
- 机关团体用地
- 教育用地
- 医疗卫生用地
- 商业服务业用地
- 文化用地
- 体育用地
- 工业用地
- 物流仓储用地
- 公路用地
- 港口码头用地
- 城镇道路用地
- 交通场站用地
- 采矿用地
- 公用设施用地
- 干渠
- 水工设施用地
- 特殊用地
- 陆地水域

安化县人民政府
2024年05月
编制

安化县自然资源局
湖南省建筑设计院集团股份有限公司
制图

安化县小淹镇国土空间规划（2021—2035年）

镇政府驻地国土空间用地规划图

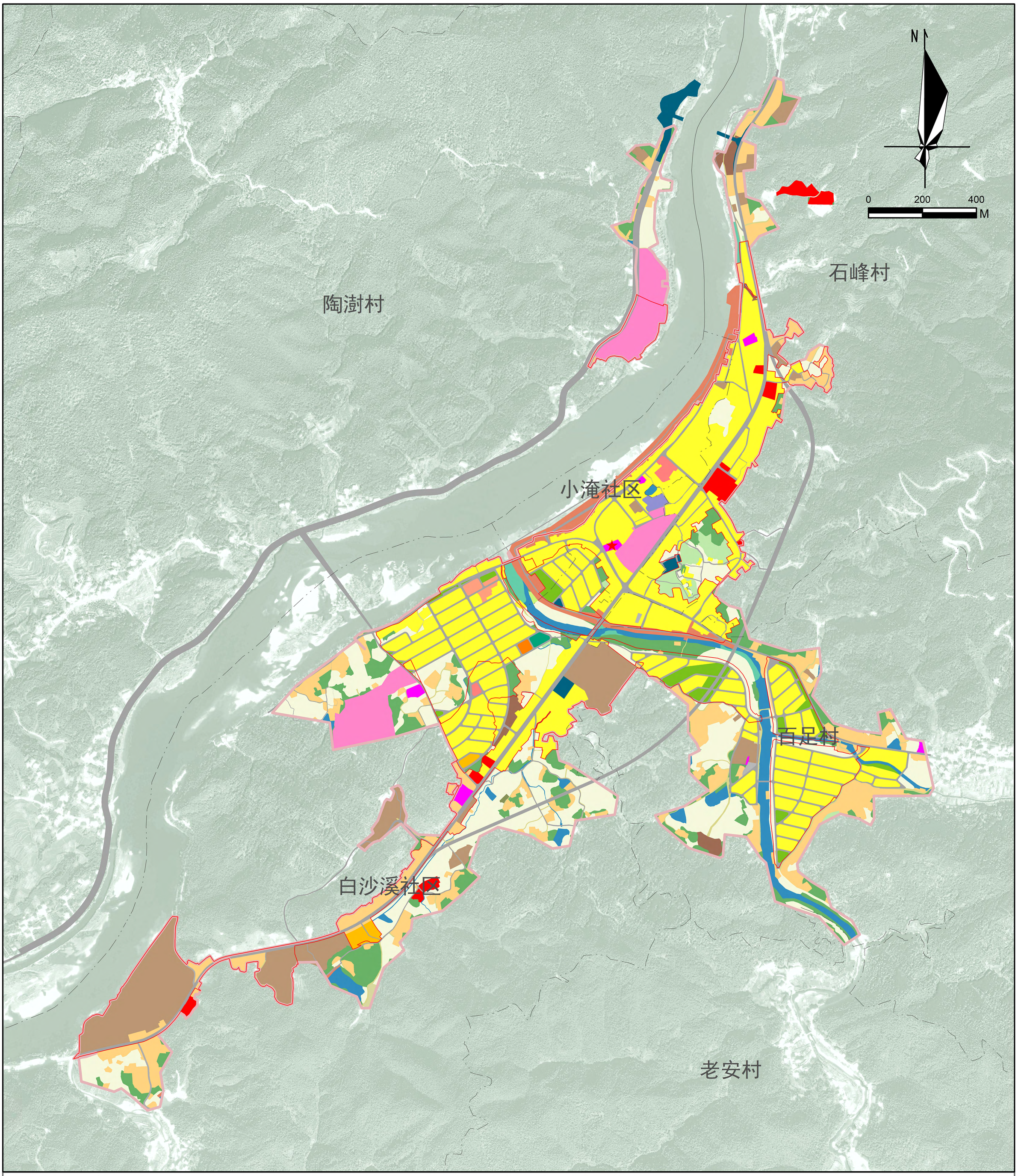

图例

- 镇政府驻地
- 村界
- 城镇开发边界
- 镇政府驻地范围线
- 耕地
- 其他土地
- 园地
- 林地
- 草地
- 湿地
- 农业设施建设用地
- 乡村道路用地
- 城镇住宅用地
- 城镇社区服务设施用地
- 农村宅基地
- 绿地与开敞空间用地
- 公共管理与公共服务用地
- 机关团体用地
- 教育用地
- 医疗卫生用地
- 商业服务业用地
- 文化用地
- 体育用地
- 工业用地
- 物流仓储用地
- 公路用地
- 港口码头用地
- 城镇道路用地
- 交通场站用地
- 采矿用地
- 公用设施用地
- 干渠
- 水工设施用地
- 特殊用地
- 陆地水域

安化县人民政府
2024年05月
编制

安化县自然资源局
湖南省建筑设计院集团股份有限公司
制图