安化县梅城镇国土空间规划（2021-2035）

国土空间规划分区图

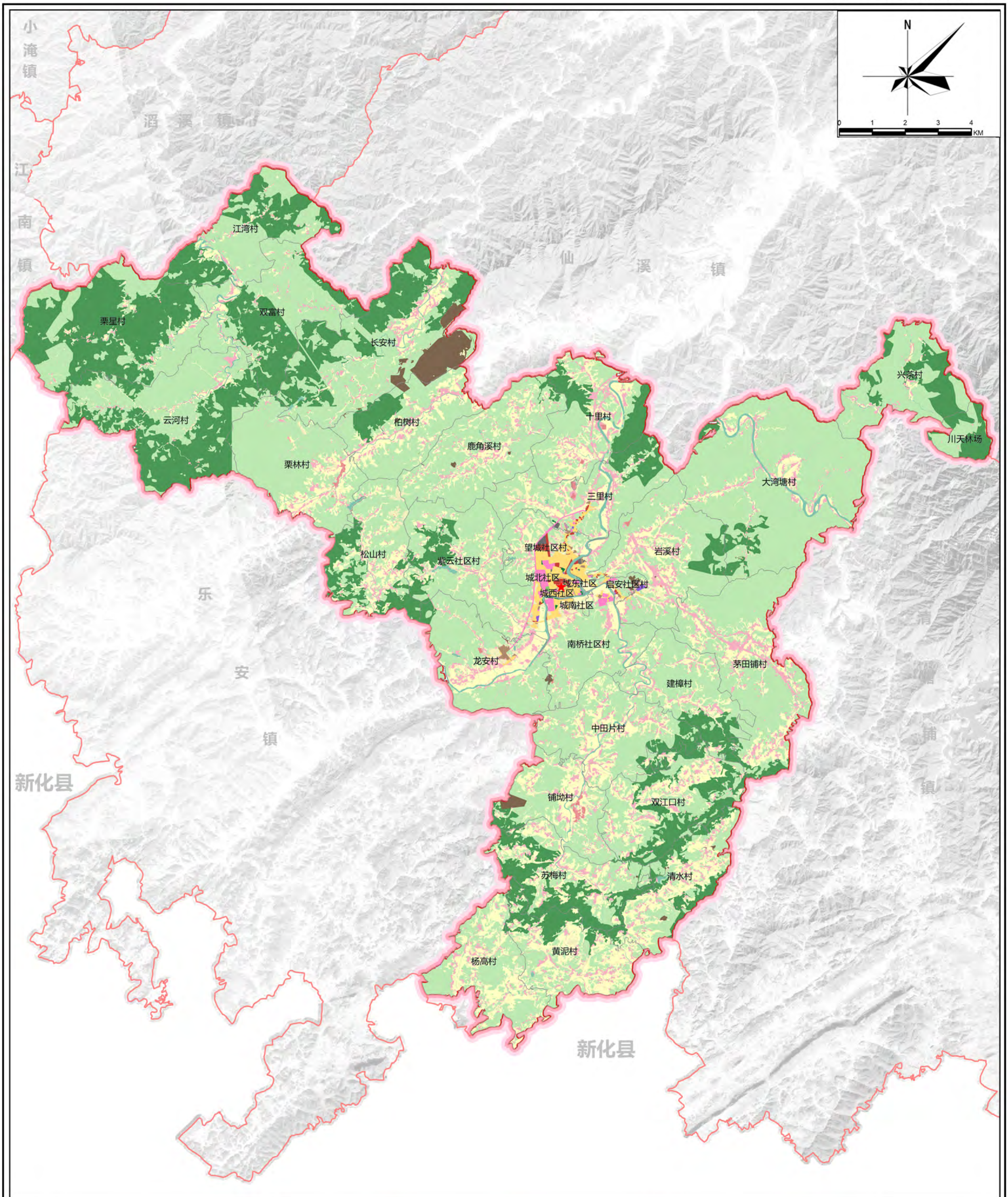

图例

- 村界
- 镇界
- 镇政府驻地
- 陆地水域

城镇发展区

- 城镇集中建设区
- 居住生活区
- 综合服务区
- 战略预留区
- 商业商务区
- 工业发展区
- 物流仓储区
- 交通枢纽区
- 其他城镇建设区
- 城镇弹性发展区
- 特别用途区

乡村发展区

- 村庄建设区
- 林业发展区
- 一般农业区
- 交通枢纽区

- 城镇开发边界
- 生态保护区
- 生态控制区
- 农田控制区
- 矿产能源保护区

安化县人民政府
2024年8月 编制

安化县自然资源局
湖南省建筑设计院集团股份有限公司 制图

安化县梅城镇国土空间规划（2021-2035）

基础设施规划图

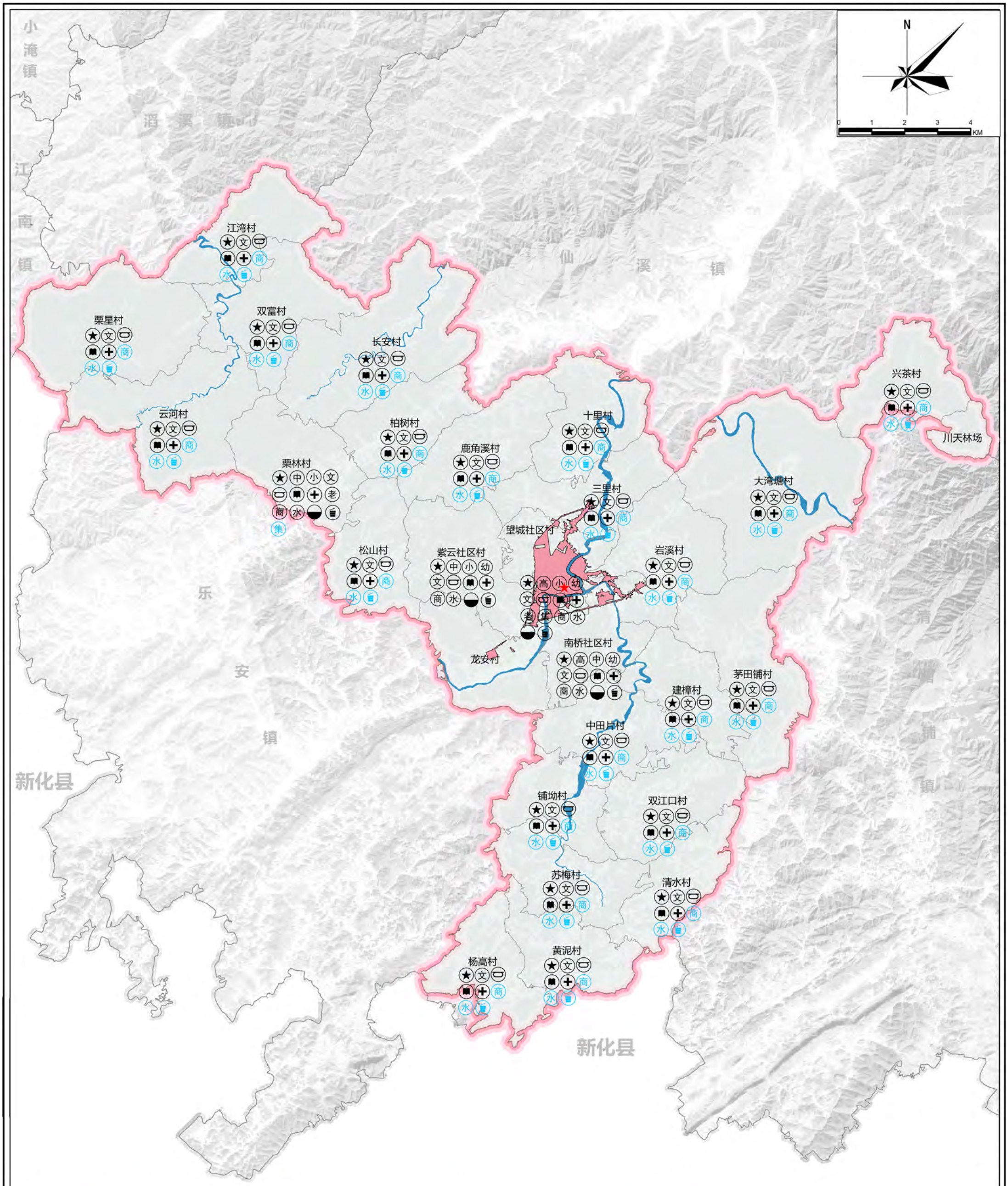

图例

现状/规划村委会	现状/规划文体活动室	现状/规划农贸市场	城镇发展区
现状/规划高中	现状/规划文体活动场	现状/规划超市及电商网点	镇界
现状/规划中学	现状/规划阅览室	现状/规划自来水设施	村界
现状/规划小学	现状/规划卫生室	现状/规划污水处理设施	镇政府驻地
现状/规划幼儿园	现状/规划敬老院	现状/规划垃圾收集点	陆地水域

安化县人民政府
2024年8月 编制

安化县自然资源局
湖南省建筑设计院集团股份有限公司 制图

安化县梅城镇国土空间规划(2021-2035年)

详细规划编制单元划分图

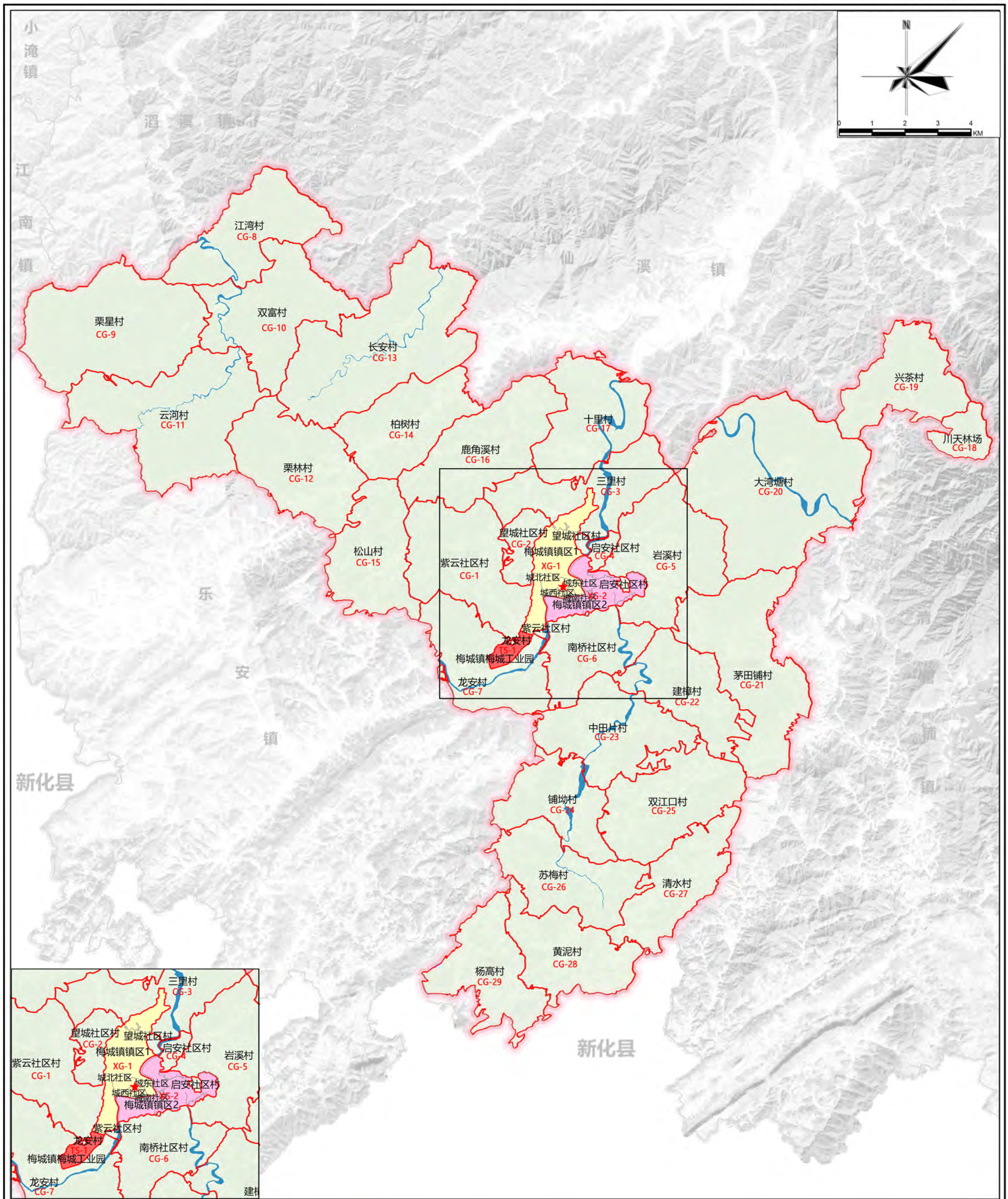

安化县人民政府
2024年8月 编制

安化县自然资源局
湖南省建筑设计院集团股份有限公司 制图

安化县梅城镇国土空间总体规划（2021-2035）

重大项目用地布局图

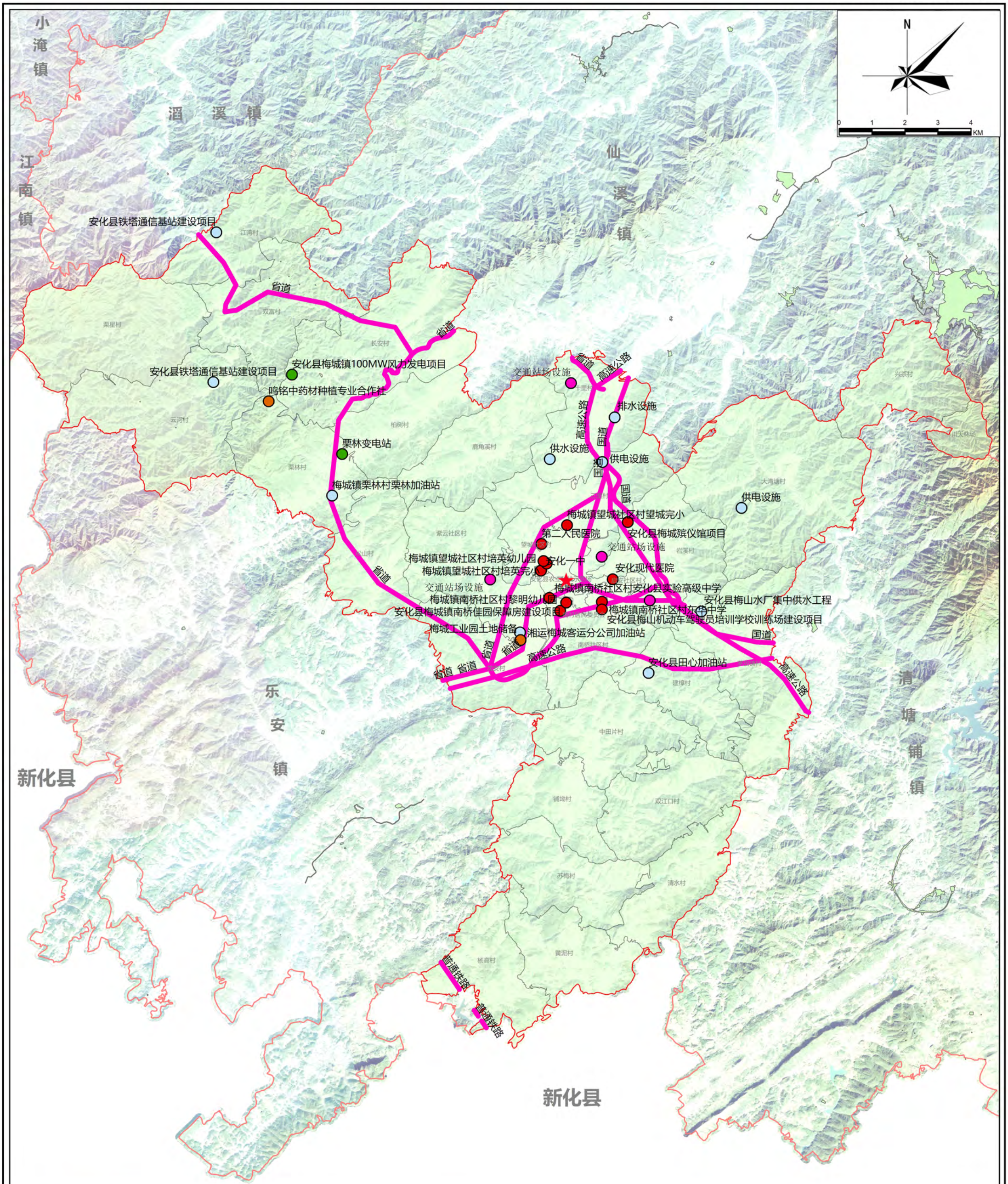

图例

交通项目（线状）	电力项目	村界
交通项目（点状）	产业项目	镇政府所在地
水利项目（线状）	民生项目	
水利项目（点状）	城镇发展区	
能源项目	镇界	

安化县人民政府
2023年11月 编制

安化县自然资源局
湖南省建筑设计院集团股份有限公司 制图

安化县梅城镇国土空间规划（2021-2035）

综合交通规划图

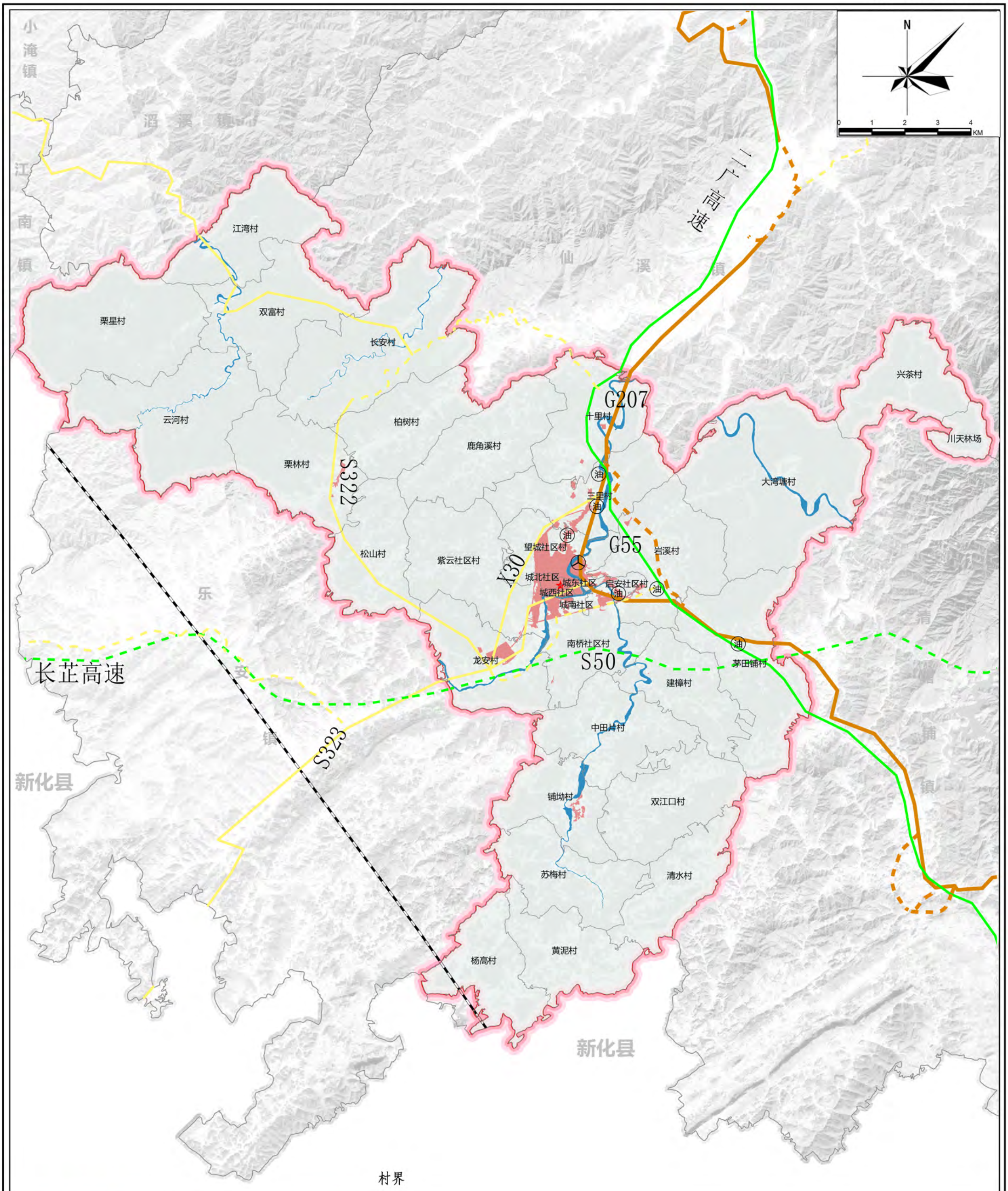

图例

高速公路	铁路	镇政府驻地
国道	客运站	镇界
省道	加油站	村界
乡道	城镇发展区	村委会
内河航道	陆地水域	

安化县人民政府
2024年8月 编制

安化县自然资源局
湖南省建筑设计院集团股份有限公司 制图

安化县梅城镇国土空间规划（2021-2035）

镇政府驻地国土空间用地现状图

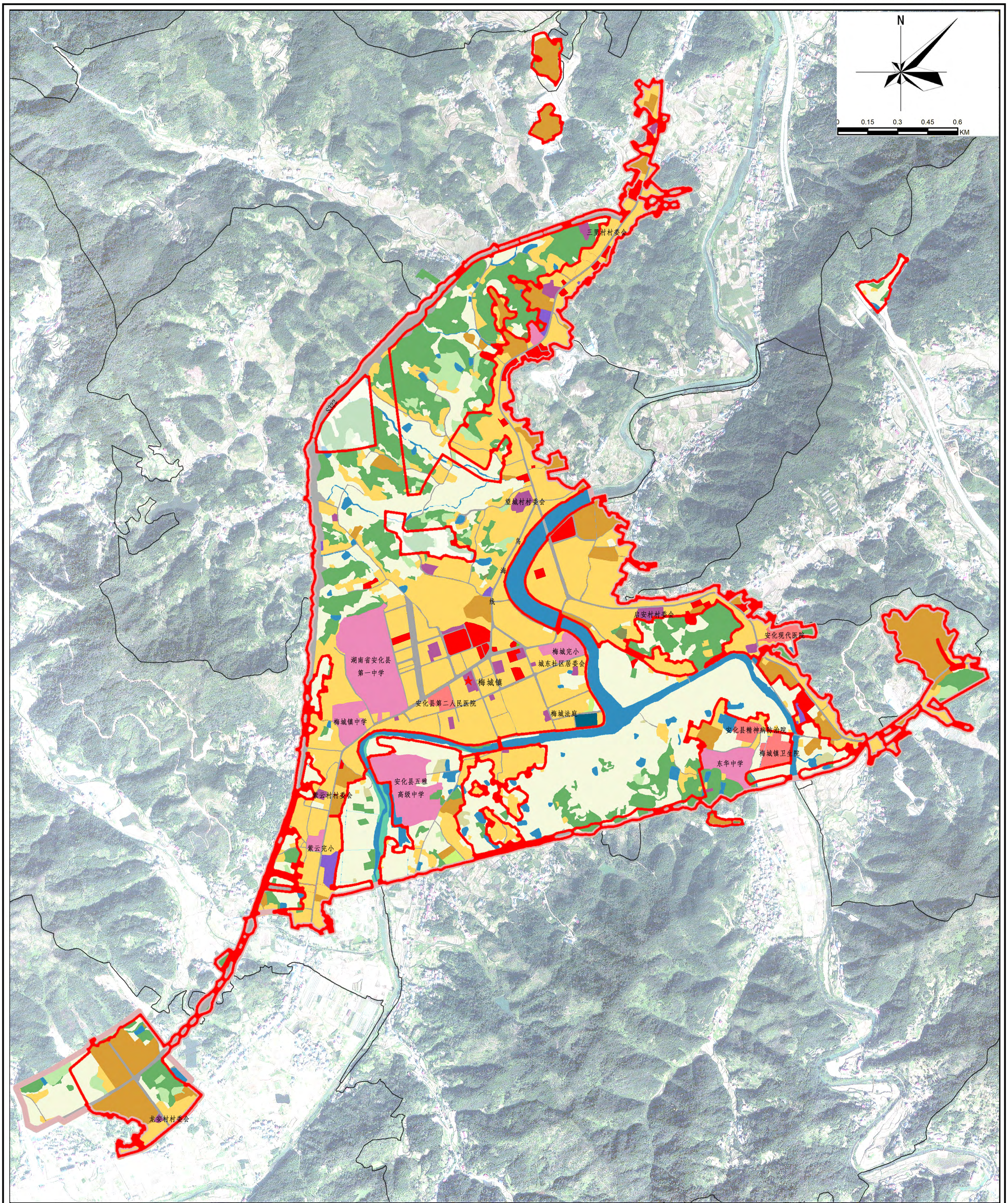

图例

耕地	机关团体用地	商业服务业用地	供水用地	乡村道路用地	村委会
园地	教育用地	工矿用地	供电用地	陆地水域	镇政府驻地范围线
林地	体育用地	仓储用地	供燃气用地	乡、镇、街道界	城镇开发边界
草地	医疗卫生用地	城镇村道路用地	绿地与开敞空间用地	村界	
居住用地	社会福利用地	交通场站用地	特殊用地	镇政府驻地	

安化县人民政府
2023年11月 编制

安化县自然资源局
湖南省建筑设计院集团股份有限公司 制图

安化县梅城镇国土空间规划（2021-2035）

镇政府驻地国土空间用地规划图

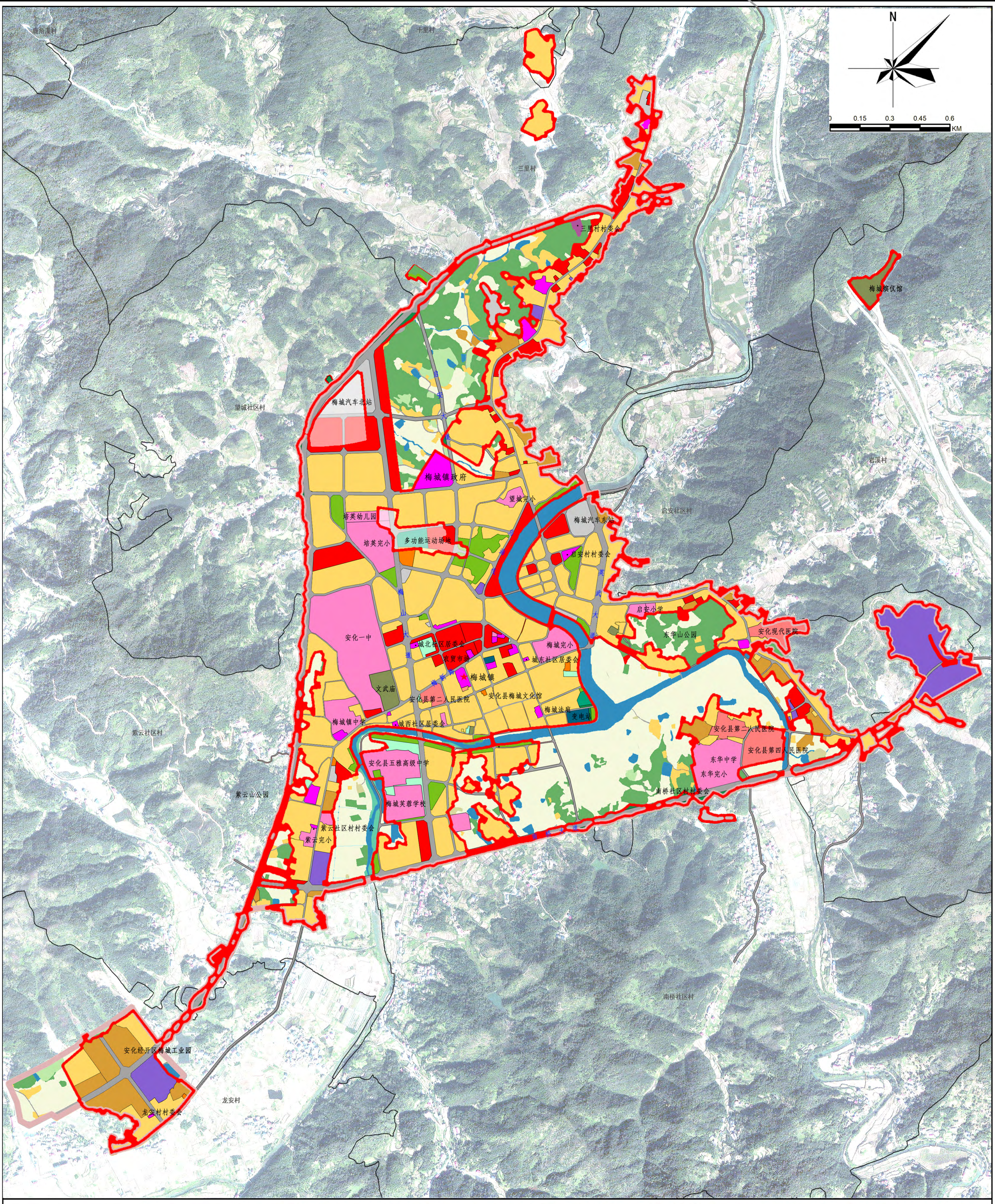

图例

耕地	机关团体用地	商业服务业用地	供水用地	乡村道路用地	村委会
园地	教育用地	工矿用地	供电用地	陆地水域	镇政府驻地范围线
林地	体育用地	仓储用地	供燃气用地	乡、镇、街道界	城镇开发边界
草地	医疗卫生用地	城镇村道路用地	绿地与开敞空间用地	村界	
居住用地	社会福利用地	交通场站用地	特殊用地	镇政府驻地	

安化县人民政府
2024年8月
编制

安化县自然资源局
湖南省建筑设计院集团股份有限公司
制图